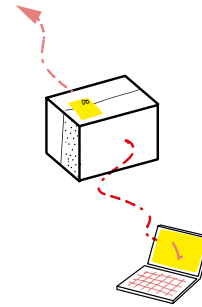
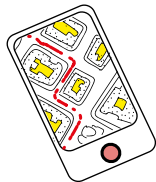

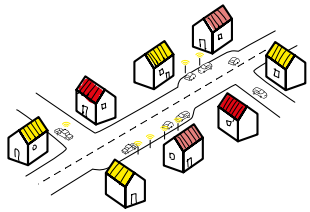
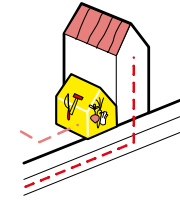
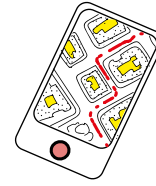
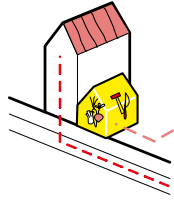
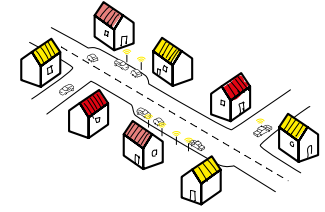
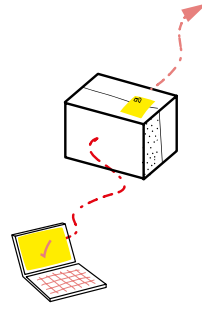


RÄUMLICHE DIMENSIONEN DER DIGITALISIERUNG

FACHVERANSTALTUNG #1
VIRTUELLES EVENT

7. Mai 2021
9:00 - 13:30



RÄUMLICHE DIMENSIONEN DER DIGITALISIERUNG

FACHVERANSTALTUNG #1
VIRTUELLES EVENT

7. Mai 2021
9:00 – 13:30

Die Anmeldung zur
Fachveranstaltung und
weitere Informationen
auf www.oerok.gv.at

Gesamtmoderation
Rudolf Scheuven* (TU Wien)

PROGRAMM

9:00–9:15
Begrüßung und Einführung

9:15–10:00
Keynote

10:00–10:30
**Vorstellung der Zwischen-
ergebnisse zur Studie**
Emilia Bruck* (TU Wien)

10:30–10:45
Pause

10:45–11:45
Parallele Diskussionsrunden
Siehe Übersicht (rechts)

11:45–12:00
Pause

12:00–12:30
Resüme Diskussionsrunden

12:30–13:30
Abschlussdialog

13:30
Ausblick und Verabschiedung

KEYNOTE

**Nutzen der Digitalisierung für
eine nachhaltige Landschafts-
und Raumentwicklung**

Vortragender
Dirk Engelke (Ostschweizer
Fachhochschule, Institut für
Raumentwicklung)

ABSCHLUSSDIALOG

**Bedeutung für Instrumente &
Prozesse der Planung**

Moderation
Simon Güntner* (TU Wien)
Diskussion mit
Daniela Allmeier (raumposition)
Stephanie Arens (Südwestfalen Agentur)
Agnes Förster (RWTH Aachen
Lehrstuhl für Planungstheorie und
Stadtentwicklung)
Josef Mathis* (Zukunftsorte)
Imke Mumm (Bayerisches Staats-
ministerium für Wohnen, Bau und Ver-
kehr, Referat für Städtebauförderung)

PARALLELE DISKUSSIONSRUNDEN

1. Zentren und Handel neu denken

Einführung/Moderation
Rudolf Scheuven* (TU Wien)

Input
Jens Imorde (Netzwerk
Innenstadt NRW)

Diskussion mit
Werner Krammer (Bürgermeister,
Waidhofen an der Ybbs)
Stephan Auer-Stüger
(Österreichischer Städtebund)

3. Mobilität und Logistik

Einführung/Moderation
Maximilian Jäger* (AustriaTech)

Input
Angela Muth (TBW Research)

Diskussion mit
Helmut Augustin (Stadt Wien,
MA 18 – Stadtentwicklung und
Stadtplanung)

5. Tourismus und Kulturlandschaft

Einführung/Moderation
Madlyn Miessgang* (TU Wien)

Input
Hannes Langguth
(TU Berlin, Habitat Unit)

Diskussion mit
Peter Brandauer
(Bürgermeister, Werfenweng)

2. (Soziale) Infrastrukturen und Netze

Einführung/Moderation:
Isabel Stumfol* (Verein Landluft)

Input
Martin zur Nedden (res urbis)

Diskussion mit
Barbara Kneidinger
(LEADER-Region Donau-
Böhmerwald)

4. Wohnen und Arbeiten

Einführung/Moderation
Simon Güntner* (TU Wien)

Input
Heike Mayer & Reto Bürgin
(Universität Bern, Geographisches
Institut, Wirtschaftsgeographie)

Diskussion mit
Christine Itzlinger-Nagl (Amt der
Salzburger Landesregierung,
Referat Örtliche Raumplanung)