STATISTIK AUSTRIA

Die Informationsmanager

ÖROK

Österreichische Raumordnungskonferenz | Geschäftsstelle beim Bundeskanzleramt

Kleinräumige Bevölkerungsprognose für Österreich 2010-2030 mit Ausblick bis 2050

(„ÖROK-Prognosen“)

Teil 1:

Endbericht zur Bevölkerungsprognose

Autor: Mag. Alexander Hanika

Wien, 6. August 2010

Inhaltsverzeichnis

Zusammenfassung ... 5
Einleitung ... 6
Aktuelle und künftige Bevölkerungsentwicklung Österreichs und der Bundesländer ... 11
Bevölkerungsentwicklung Österreichs ... 11
Bevölkerungsentwicklung der Bundesländer ... 14
Die aktuelle Bevölkerungsentwicklung auf regionaler Ebene ... 19
Bevölkerungsveränderungen 1991 bis 2009 ... 19
Determinanten der regionalen Bevölkerungsentwicklung 1991-2009 ... 24
Annahmen zur Bevölkerungsprognose ... 27
Fertilität ... 27
Aktuelle Entwicklung und Fertilitätsannahmen der Statistik Austria - Prognose für Österreich und die Bundesländer ... 27
Regionale Disparitäten ... 32
Die Fertilitätsannahmen auf regionaler Ebene ... 38
Mortalität ... 45
Aktuelle Entwicklung und Annahmen zur künftigen Entwicklung der Lebenserwartung in der Statistik Austria-Prognose ... 45
Regionale Disparitäten in der Lebenserwartung ... 48
Die Annahmen für die Lebenserwartung auf regionaler Ebene ... 51
Migration ... 57
Aktuelle Entwicklung und Annahmen zur künftigen Entwicklung der internationalen Migration sowie der Binnenwanderungen in der Statistik Austria-Prognose für Österreich und die Bundesländer ... 57
Regionale Disparitäten in der internationalen Migration ... 61
Die Binnenwanderungsverflechtung der 124 Prognoseregionen ... 66
Die Annahmen zur Migration auf regionaler Ebene ... 70
Internationale Zuwanderung ... 70
Internationale Abwanderung ... 73
Binnenwanderungen zwischen den Prognosebezirken ... 73
Die Prognoserechnung ... 74
Die künftige Bevölkerungsentwicklung Österreichs auf regionaler Ebene ... 75
Vorbemerkungen ... 75
Entwicklung der Gesamtbevölkerung ... 75
Determinanten der Bevölkerungsveränderung ... 81
Kinder und Jugendliche bis 19 Jahre ... 84
Das Erwerbspotenzial im Alter von 20 bis 64 Jahren ... 89
Die Bevölkerung im Alter von 65 und mehr Jahren ... 95
Bevölkerungszuwachs im Alter von 85 und mehr Jahren ... 100
Bevölkerungsanteil im Alter von 65 und mehr Jahren ... 105
Verwendete Quellen ... 110

Anhangtabellen

Gesamtbevölkerung zu Jahresanfang 2009 bis 2050 112
Gesamtbevölkerung zu Jahresanfang 2009=100 114
Bis 19-Jährige zu Jahresanfang 2009 bis 2050 116
Bis 19-Jährige zu Jahresanfang 2009=100 118
20- bis 64-Jährige zu Jahresanfang 2009 bis 2050 120
20- bis 64-Jährige zu Jahresanfang 2009=100 122
20- bis 44-Jährige zu Jahresanfang 2009 bis 2050 124
20- bis 44-Jährige zu Jahresanfang 2009=100 126
45- bis 64-Jährige zu Jahresanfang 2009 bis 2050 128
45- bis 64-Jährige zu Jahresanfang 2009=100 130
65- und Mehrjährige zu Jahresanfang 2009 bis 2050 132
65- und Mehrjährige zu Jahresanfang 2009=100 134
85- und Mehrjährige zu Jahresanfang 2009 bis 2050 136
85- und Mehrjährige zu Jahresanfang 2009=100 138
Altersstruktur (I) 2009, 2020, 2030, 2040 und 2050 140
Altersstruktur (I) 2009, 2030 und 2050 142
Bis 14-Jährige zu Jahresanfang 2009 bis 2050 144
Bis 14-Jährige zu Jahresanfang 2009=100 146
15- bis 59-Jährige zu Jahresanfang 2009 bis 2050 148
15- bis 59-Jährige zu Jahresanfang 2009=100 150
60- und Mehrjährige zu Jahresanfang 2009 bis 2050 152
60- und Mehrjährige zu Jahresanfang 2009=100 154
Altersstruktur (III) 2009, 2020, 2030, 2040 und 2050 156
Lebendgeburten 2009 bis 2050 158
Sterbefälle 2009 bis 2050 160
Geburtenbilanz 2009 bis 2050 162
Internationale Zuwanderung 2009 bis 2050 164
Internationale Abwanderung 2009 bis 2050 166
Internationale Wanderungsbilanz 2009 bis 2050 168
Binnenzuwanderung 2009 bis 2050 170
Binnenabwanderung 2009 bis 2050 172
Binnenwanderungsbilanz 2009 bis 2050 174
Wanderungsbilanz insgesamt 2009 bis 2050 176
Gesamtveränderung 2009 bis 2050 178

Zusammenfassung

Die vorliegende kleinräumige Bevölkerungsprognose nach 124 Prognoseregionen bzw. den 35 NUTS 3-Regionen Österreichs basiert auf der Bevölkerungsprognose der STATISTIK AUSTRIA für Österreich und die Bundesländer vom Herbst 2009. Während die Bevölkerungszahl des gesamten Bundesgebietes mittel- und langfristig wächst, sind regional unterschiedliche Entwicklungen zu erwarten. Die Kernstädte und deren Umlandgebiete werden wachsen; dies gilt insbesondere für den Großraum Wien. Schwerer erreichbare Regionen werden hingegen an Bevölkerung verlieren.

Der zu erwartende Alterungsprozess der Bevölkerung wird auch nicht alle Regionen im gleichen Ausmaß erfassen. Dort, wo die Bevölkerung in erster Linie durch Zuwanderung wachsen wird, wird die Alterung nicht so stark ausfallen wie in den Bezirken mit Bevölkerungsrückgang. Im Großraum Wien sowie in den Regionen einiger Landeshauptstädte ist mit einem Anstieg der Zahl von Kindern und Jugendlichen im Alter bis zu 19 Jahren zu rechnen. Ansonsten nehmen künftig deren Besetzungszahlen bundesweit ab.

Das Erwerbspotential (die Bevölkerung im Alter von 20 bis 64 Jahren) wird in der Regel in den Ballungsräumen noch wachsen. In den ländlich bzw. alpin geprägten Regionen Österreichs wird es hingegen sinken. Die Zahl der Bevölkerung im Alter von 65 und mehr Jahren wird allerdings in Zukunft überall weiter steigen. Dafür ist nicht nur die steigende Lebenserwartung verantwortlich sondern in erster Linie der Übertritt der zahlenmäßig starken Baby-Boom-Jahrgänge ins Pensionsalter. Besonders stark wird die Zahl der Betagten und Hochbetagten über 85 Jahre zunehmen.

Einleitung

Der vorliegende Bericht behandelt die Annahmenfindung sowie die Ergebnisse zur neuen kleinräumigen Bevölkerungsprognose 2009 bis 2050 (ÖROK-Prognose) für Österreich. Sie ist in den Kontext der im Herbst 2009 veröffentlichten Haupt- (mittleren) Variante der Bevölkerungsprognose der STATISTIK AUSTRIA für Österreich und die Bundesländer eingebunden. Dies bedeutet, dass alle Prognoseparameter der kleinräumigen Bevölkerungsprognose auf Bundes- und Landesebene sowie die Ergebnisse auf Österreich- und Bundeslandebene mit dieser Vorausschätzung konsistent sind.

Die Basisbevölkerung der neuen Prognose bildet der Bevölkerungsstand zum 1. Jänner 2009 gemäß Bevölkerungsregister der STATISTIK AUSTRIA. Die Modellrechnung läuft bis zum Jahr 2050. Bis zum Jahr 2030 können die Ergebnisse als Prognose verstanden werden, die sich aus der rezenten Entwicklung und den getroffenen Annahmen ergibt. Der darüber hinausgehende Ausblick bis zum Jahr 2050 ist naturgemäß mit höheren Unsicherheiten behaftet. Je länger die Projektion läuft, desto größer wird der Unsicherheitsbereich der Prognoserechnung und bekommt den Charakter einer Modellrechnung.

Die Vorausschätzung ist nach insgesamt 124 Prognoseregionen regional differenziert. Diese sind die 98 Politischen Bezirke Österreichs sowie die 23 Wiener Gemeindebezirke. Um auch parallel dazu die Prognoseergebnisse nach den 35 NUTS 3-Regionen[1] abbilden zu können, werden sechs Politische Bezirke in zwei Prognoseregionen unterteilt. Es handelt sich dabei um die Politischen Bezirke Baden, Gänserndorf, Mistelbach und Wien Umgebung in Niederösterreich sowie um den oberösterreichischen Bezirk Urfahr-Umgebung und den Vorarlberger Bezirk Bregenz. Darüber hinaus werden einzelne Statutarstädte mit ihrem Umlandbezirk zu Prognoseregionen zusammengefasst, da ihre Bevölkerungszahlen für eine robuste Prognoserechnung zu klein sind. Im Burgenland werden demgemäß die Landeshauptstadt Eisenstadt und die Statutarstadt Rust mit dem Politischen Bezirk Eisenstadt-Umgebung zu einer Prognoseregion zusammengelegt. In Niederösterreich betrifft dies die Statutarstadt Waidhofen an der Ybbs, die in einer gemeinsamen Region mit dem Bezirk Amstetten prognostiziert wird (siehe dazu auch Tabelle 1 sowie die Karten 1a und 1b[2]).

[1] NUTS ist die Abkürzung für „Nomenclature des unités territoriales statistiques“. Es handelt sich dabei um eine hierarchisch gegliederte Systematik der Gebietseinheiten für die Statistik, die von Eurostat in Zusammenarbeit mit den Mitgliedstaaten etabliert wurde.
[2] Zu den Signaturen in den beiden Karten siehe Tabelle 1.

Tabelle 1: Die 124 Prognoseregionen der kleinräumigen Bevölkerungsvorausschätzung[3]

Prognoseregion		NUTS-3 Region		Politischer Bezirk (Wr. Gem.bez.)	
Kenn-zahl	Name	Kenn-zahl	Name	Kenn-zahl	Name
1010	Eisenstadt(Stadt+Umgebung)-Rust	112	Nordburgenland	101-103	Eisenstadt(Stadt+Umgebung)-Rust
1040	Güssing	113	Südburgenland	104	Güssing
1050	Jennersdorf	113	Südburgenland	105	Jennersdorf
1060	Mattersburg	112	Nordburgenland	106	Mattersburg
1070	Neusiedl am See	112	Nordburgenland	107	Neusiedl am See
1080	Oberpullendorf	111	Mittelburgenland	108	Oberpullendorf
1090	Oberwart	113	Südburgenland	109	Oberwart
2010	Klagenfurt(Stadt)	211	Klagenfurt-Villach	201	Klagenfurt(Stadt)
2020	Villach(Stadt)	211	Klagenfurt-Villach	202	Villach(Stadt)
2025	Feldkirchen	212	Oberkärnten	210	Feldkirchen
2030	Hermagor	212	Oberkärnten	203	Hermagor
2040	Klagenfurt Land	211	Klagenfurt-Villach	204	Klagenfurt Land
2050	Sankt Veit an der Glan	213	Unterkärnten	205	Sankt Veit an der Glan
2060	Spittal an der Drau	212	Oberkärnten	206	Spittal an der Drau
2070	Villach Land	211	Klagenfurt-Villach	207	Villach Land
2080	Völkermarkt	213	Unterkärnten	208	Völkermarkt
2090	Wolfsberg	213	Unterkärnten	209	Wolfsberg
3010	Krems an der Donau(Stadt)	124	Waldviertel	301	Krems an der Donau(Stadt)
3020	Sankt Pölten(Stadt)	123	Sankt Pölten	302	Sankt Pölten(Stadt)
3040	Wiener Neustadt(Stadt)	122	Niederösterreich-Süd	304	Wiener Neustadt(Stadt)
3050	Amstetten-Waidhofen an der Ybbs	121	Mostviertel-Eisenwurzen	303, 305	Amstetten-Waidhofen an der Ybbs
3061	Baden-Ebreichsdorf	127	Wiener Umland-Süd	306	Baden
3062	Pottenstein	122	Niederösterreich-Süd	306	Baden
3070	Bruck an der Leitha	127	Wiener Umland-Süd	307	Bruck an der Leitha
3081	Gänserndorf-Großenzersdorf-Marchegg	126	Wiener Umland-Nord	308	Gänserndorf
3082	Zistersdorf	125	Weinviertel	308	Gänserndorf
3090	Gmünd	124	Waldviertel	309	Gmünd
3100	Hollabrunn	125	Weinviertel	310	Hollabrunn
3110	Horn	124	Waldviertel	311	Horn
3120	Korneuburg	126	Wiener Umland-Nord	312	Korneuburg
3130	Krems(Land)	124	Waldviertel	313	Krems(Land)
3140	Lilienfeld	122	Niederösterreich-Süd	314	Lilienfeld
3150	Melk	121	Mostviertel-Eisenwurzen	315	Melk
3161	Laa an der Thaya-Mistelbach-Poysdorf	125	Weinviertel	316	Mistelbach
3162	Wolkersdorf	126	Wiener Umland-Nord	316	Mistelbach
3170	Mödling	127	Wiener Umland-Süd	317	Mödling
3180	Neunkirchen	122	Niederösterreich-Süd	318	Neunkirchen
3190	Sankt Pölten(Land)	123	Sankt Pölten	319	Sankt Pölten(Land)
3200	Scheibbs	121	Mostviertel-Eisenwurzen	320	Scheibbs
3210	Tulln	126	Wiener Umland-Nord	321	Tulln
3220	Waidhofen an der Thaya	124	Waldviertel	322	Waidhofen an der Thaya

[3] Zusammengefasste Statutarstädte bzw. Bezirke sind grün unterlegt; Politische Bezirke, die geteilt wurden, sind gelb unterlegt.

Prognoseregion		NUTS-3 Region		Politischer Bezirk (Wr. Gem.bez.)	
Kenn-zahl	Name	Kenn-zahl	Name	Kenn-zahl	Name
3230	Wiener Neustadt(Land)	122	Niederösterreich-Süd	323	Wiener Neustadt(Land)
3241	Klosterneuburg-Purkersdorf	126	Wiener Umland-Nord	324	Wien Umgebung
3242	Schwechat	127	Wiener Umland-Süd	324	Wien Umgebung
3250	Zwettl	124	Waldviertel	325	Zwettl
4010	Linz(Stadt)	312	Linz-Wels	401	Linz(Stadt)
4020	Steyr(Stadt)	314	Steyr-Kirchdorf	402	Steyr(Stadt)
4030	Wels(Stadt)	312	Linz-Wels	403	Wels(Stadt)
4040	Braunau am Inn	311	Innviertel	404	Braunau am Inn
4050	Eferding	312	Linz-Wels	405	Eferding
4060	Freistadt	313	Mühlviertel	406	Freistadt
4070	Gmunden	315	Traunviertel	407	Gmunden
4080	Grieskirchen	311	Innviertel	408	Grieskirchen
4090	Kirchdorf an der Krems	314	Steyr-Kirchdorf	409	Kirchdorf an der Krems
4100	Linz-Land	312	Linz-Wels	410	Linz-Land
4110	Perg	313	Mühlviertel	411	Perg
4120	Ried im Innkreis	311	Innviertel	412	Ried im Innkreis
4130	Rohrbach	313	Mühlviertel	413	Rohrbach
4140	Schärding	311	Innviertel	414	Schärding
4150	Steyr-Land	314	Steyr-Kirchdorf	415	Steyr-Land
4161	Leonfelden	313	Mühlviertel	416	Urfahr-Umgebung
4162	Urfahr-Umgebung	312	Linz-Wels	416	Urfahr-Umgebung
4170	Vöcklabruck	315	Traunviertel	417	Vöcklabruck
4180	Wels-Land	312	Linz-Wels	418	Wels-Land
5010	Salzburg(Stadt)	323	Salzburg und Umgebung	501	Salzburg(Stadt)
5020	Hallein	323	Salzburg und Umgebung	502	Hallein
5030	Salzburg-Umgebung	323	Salzburg und Umgebung	503	Salzburg-Umgebung
5040	Sankt Johann im Pongau	322	Pinzgau-Pongau	504	Sankt Johann im Pongau
5050	Tamsweg	321	Lungau	505	Tamsweg
5060	Zell am See	322	Pinzgau-Pongau	506	Zell am See
6010	Graz(Stadt)	221	Graz	601	Graz(Stadt)
6020	Bruck an der Mur	223	Östliche Obersteiermark	602	Bruck an der Mur
6030	Deutschlandsberg	225	West- und Südsteiermark	603	Deutschlandsberg
6040	Feldbach	224	Oststeiermark	604	Feldbach
6050	Fürstenfeld	224	Oststeiermark	605	Fürstenfeld
6060	Graz-Umgebung	221	Graz	606	Graz-Umgebung
6070	Hartberg	224	Oststeiermark	607	Hartberg
6080	Judenburg	226	Westliche Obersteiermark	608	Judenburg
6090	Knittelfeld	226	Westliche Obersteiermark	609	Knittelfeld
6100	Leibnitz	225	West- und Südsteiermark	610	Leibnitz
6110	Leoben	223	Östliche Obersteiermark	611	Leoben
6120	Liezen	222	Liezen	612	Liezen
6130	Mürzzuschlag	223	Östliche Obersteiermark	613	Mürzzuschlag
6140	Murau	226	Westliche Obersteiermark	614	Murau
6150	Radkersburg	224	Oststeiermark	615	Radkersburg
6160	Voitsberg	225	West- und Südsteiermark	616	Voitsberg
6170	Weiz	224	Oststeiermark	617	Weiz
7010	Innsbruck-Stadt	332	Innsbruck	701	Innsbruck-Stadt
7020	Imst	334	Tiroler Oberland	702	Imst
7030	Innsbruck-Land	332	Innsbruck	703	Innsbruck-Land

Prognoseregion		NUTS-3 Region		Politischer Bezirk (Wr. Gem.bez.)	
Kenn-zahl	Name	Kenn-zahl	Name	Kenn-zahl	Name
7040	Kitzbühel	335	Tiroler Unterland	704	Kitzbühel
7050	Kufstein	335	Tiroler Unterland	705	Kufstein
7060	Landeck	334	Tiroler Oberland	706	Landeck
7070	Lienz	333	Osttirol	707	Lienz
7080	Reutte	331	Außerfern	708	Reutte
7090	Schwaz	335	Tiroler Unterland	709	Schwaz
8010	Bludenz	341	Bludenz-Bregenzer Wald	801	Bludenz
8021	Bezau	341	Bludenz-Bregenzer Wald	802	Bregenz
8022	Bregenz	342	Rheintal-Bodensee	802	Bregenz
8030	Dornbirn	342	Rheintal-Bodensee	803	Dornbirn
8040	Feldkirch	342	Rheintal-Bodensee	804	Feldkirch
9010	Wien 1., Innere Stadt	130	Wien	901	Wien 1., Innere Stadt
9020	Wien 2., Leopoldstadt	130	Wien	902	Wien 2., Leopoldstadt
9030	Wien 3., Landstraße	130	Wien	903	Wien 3., Landstraße
9040	Wien 4., Wieden	130	Wien	904	Wien 4., Wieden
9050	Wien 5., Margareten	130	Wien	905	Wien 5., Margareten
9060	Wien 6., Mariahilf	130	Wien	906	Wien 6., Mariahilf
9070	Wien 7., Neubau	130	Wien	907	Wien 7., Neubau
9080	Wien 8., Josefstadt	130	Wien	908	Wien 8., Josefstadt
9090	Wien 9., Alsergrund	130	Wien	909	Wien 9., Alsergrund
9100	Wien 10., Favoriten	130	Wien	910	Wien 10., Favoriten
9110	Wien 11., Simmering	130	Wien	911	Wien 11., Simmering
9120	Wien 12., Meidling	130	Wien	912	Wien 12., Meidling
9130	Wien 13., Hietzing	130	Wien	913	Wien 13., Hietzing
9140	Wien 14., Penzing	130	Wien	914	Wien 14., Penzing
9150	Wien 15., Rudolfsheim-Fünfhaus	130	Wien	915	Wien 15., Rudolfsheim-Fünfhaus
9160	Wien 16., Ottakring	130	Wien	916	Wien 16., Ottakring
9170	Wien 17., Hernals	130	Wien	917	Wien 17., Hernals
9180	Wien 18., Währing	130	Wien	918	Wien 18., Währing
9190	Wien 19., Döbling	130	Wien	919	Wien 19., Döbling
9200	Wien 20., Brigittenau	130	Wien	920	Wien 20., Brigittenau
9210	Wien 21., Floridsdorf	130	Wien	921	Wien 21., Floridsdorf
9220	Wien 22., Donaustadt	130	Wien	922	Wien 22., Donaustadt
9230	Wien 23., Liesing	130	Wien	923	Wien 23., Liesing

Karte 1a: Grenzen der 35 NUTS 3-Regionen Österreichs

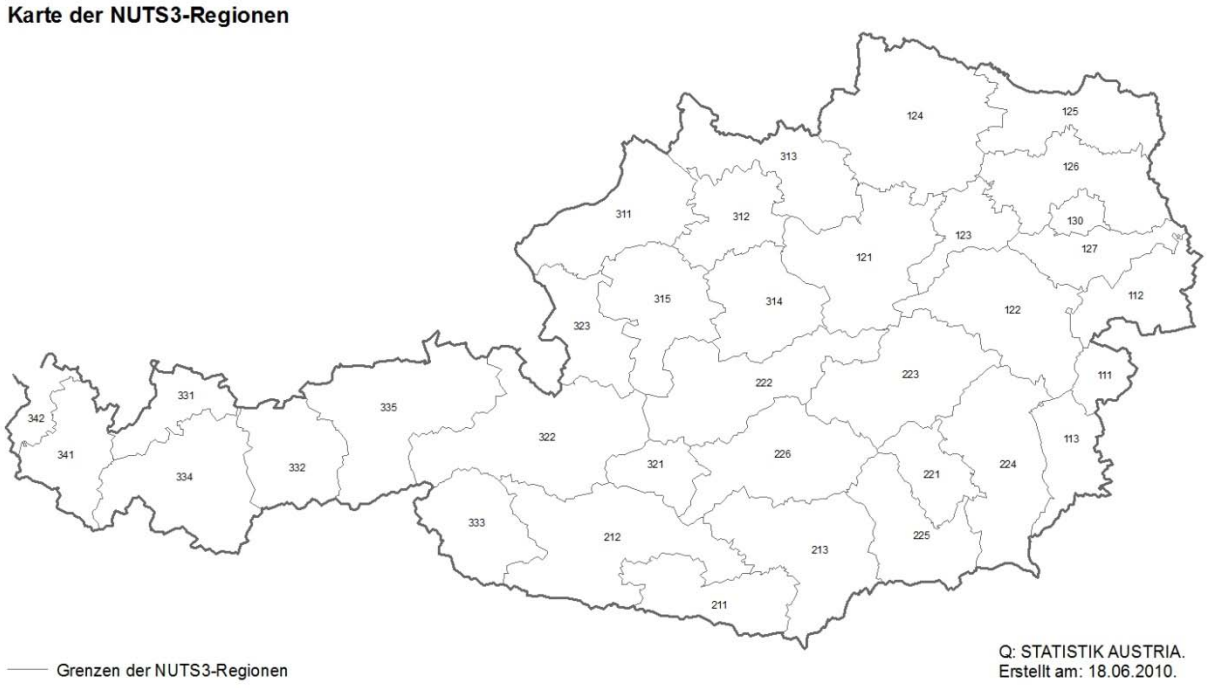

Karte 1b: Grenzen der 124 Prognoseregionen für die ÖROK-Prognose

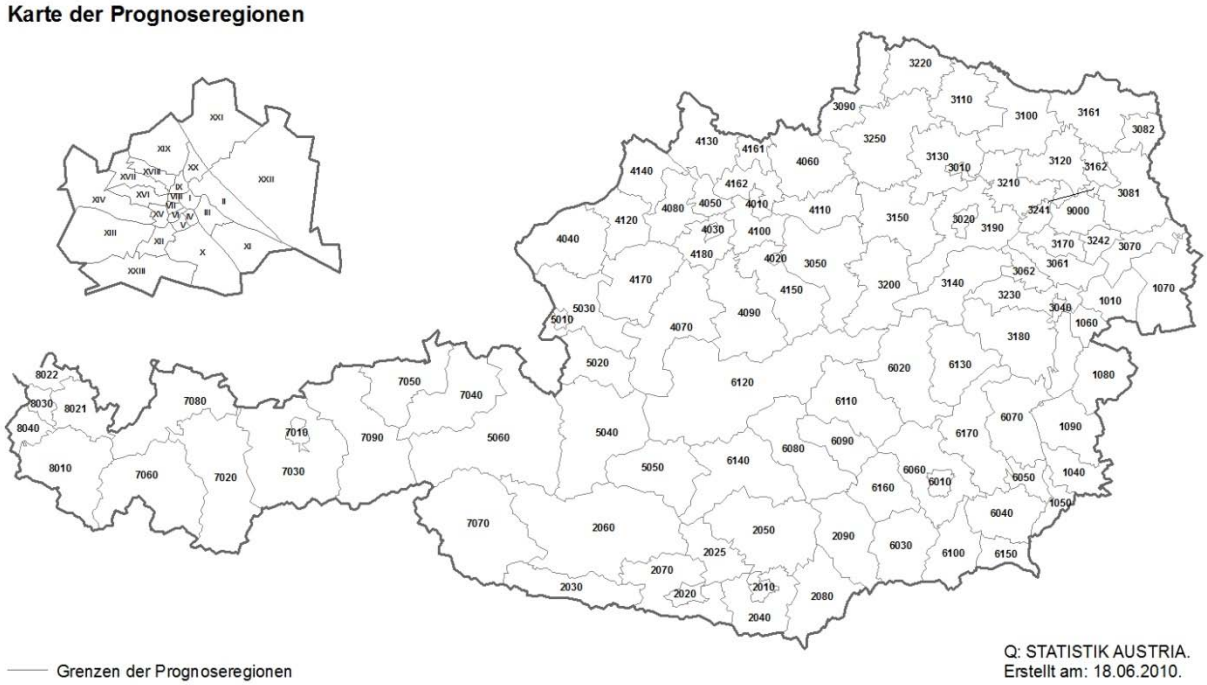

Anmerkung: Die Namen der in den Karten enthaltenen Regionalcodes können aus Tabelle 1 entnommen werden.

Aktuelle und künftige Bevölkerungsentwicklung Österreichs und der Bundesländer

Bevölkerungsentwicklung Österreichs

Grafik 1: Geburten und Sterbefälle 1951-2050 in Österreich

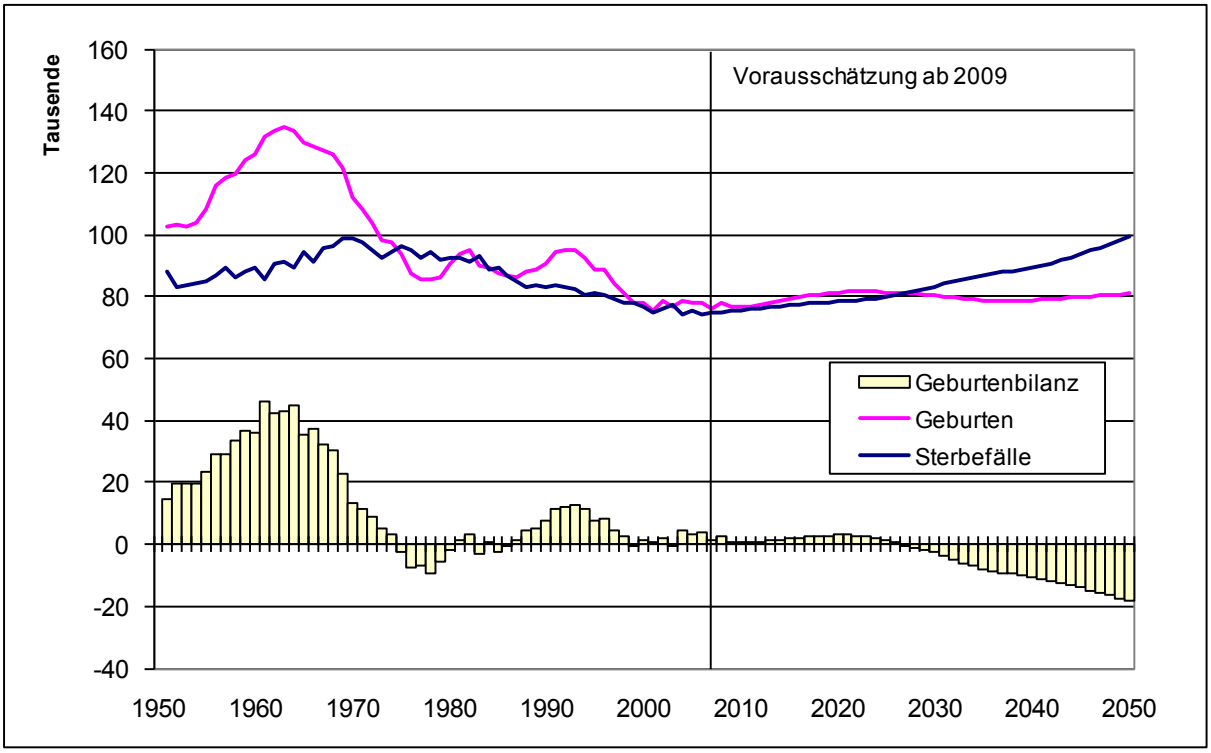

Die Bevölkerungszahl Österreichs wächst stetig an. Seit der Volkszählung 1951 ist die Zahl der im Bundesgebiet wohnhaften Personen von 6,9 auf 8,3 Millionen im Jahr 2008 gestiegen. In den beiden Volkszählungsdekaden bis 1971 waren dafür in erster Linie Geburtenüberschüsse verantwortlich. Seit den 1970er Jahren wächst Österreich hauptsächlich durch die Zuwanderung.

Auch für das in der Zukunft prognostizierte Bevölkerungswachstum Österreichs wird nahezu ausschließlich die internationale Zuwanderung verantwortlich sein. Seit dem Beginn des 21. Jahrhunderts sind die Geburtenüberschüsse sehr gering, in manchen Jahren waren sogar mehr Sterbefälle als Geburten zu verzeichnen. In Zukunft ist weiterhin mit relativ ausgeglichenen Geburtenbilanzen zur rechnen, die sich mittelfristig in immer stärker werdende Geburtendefi-

zite verwandeln werden (Grafik 1). Der Grund liegt darin, dass die starken Geburtsjahrgänge des Baby-Booms aus den 1950er und 1960er Jahren in absehbarer Zeit ins Pensionsalter wechseln und somit erhöhten Sterberisken ausgesetzt sein werden.

Grafik 2: Internationale Wanderungen 1960-2050 für Österreich

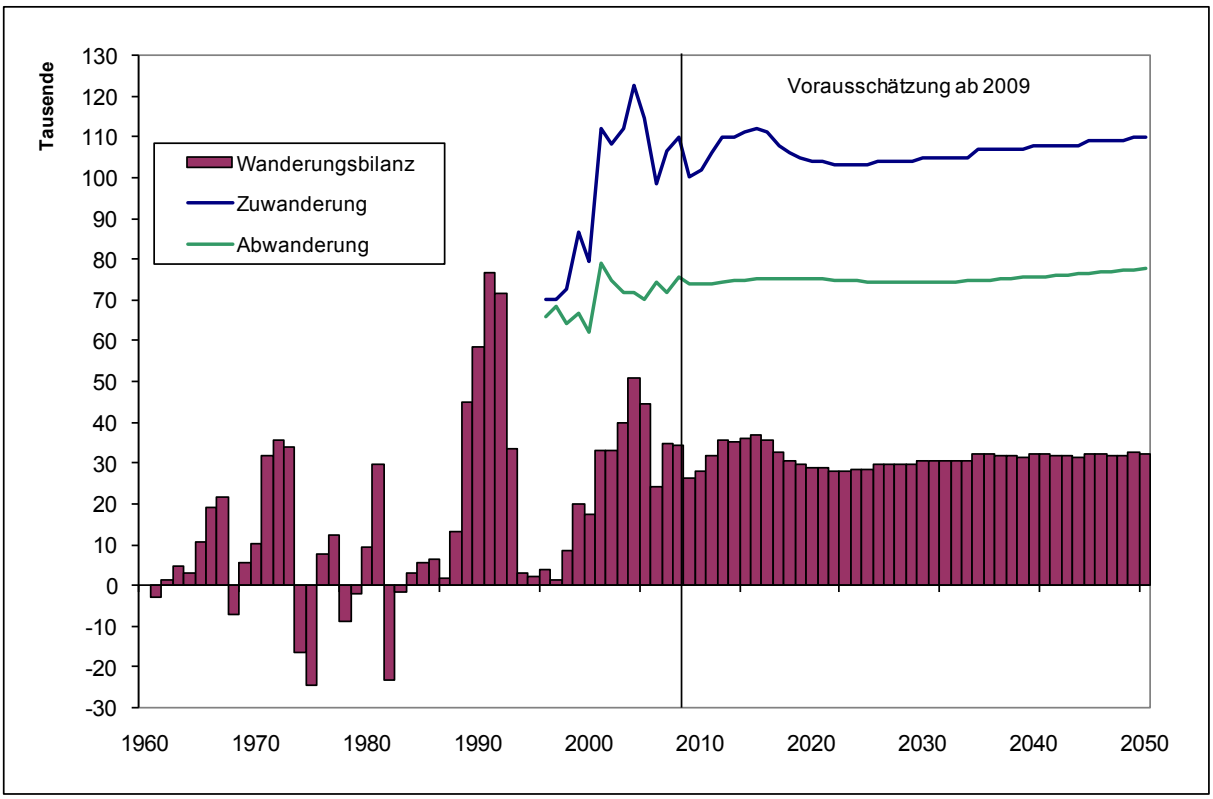

Die internationale Zuwanderung ist somit der Motor des Bevölkerungswachstums. Jährlich wandern deutlich mehr Menschen nach Österreich zu als von hier abwandern. In den Jahren 2002 bis 2008 sind laut Wanderungsstatistik um 262.000 mehr Menschen nach Österreich zugewandert als von Österreich emigriert. Im Durchschnitt der letzten sieben Jahre ergibt dies einen Wanderungsgewinn von jährlich mehr als 37.000 Menschen. Insgesamt sind in diesem Zeitraum 772.000 zu- und 511.000 Personen abgewandert.

Gemäß Hauptvariante der aktuellen Bevölkerungsvorausschätzung der Statistik Austria wird die Zuwanderung nach Österreich künftig relativ unverändert stark sein (Grafik 2). Dies bedeutet, dass die Bevölkerungszahl auch in Zukunft noch stark wachsen wird. Im Jahresdurchschnitt 2008 zählte Österreich noch 8,337.000 Personen. Im Vergleich dazu: Zur Volkszählung 2001 waren es noch 8,033.000 Personen, zum Stichtag der Volkszählung 1991 wurden

7,796.000 Personen ermittelt. Bei der ersten Volkszählung nach dem zweiten Weltkrieg lebten in Österreich noch knapp weniger als 7 Millionen Personen.

Grafik 3: Bevölkerungsentwicklung Österreichs 1951-2050 nach breiten Altersgruppen

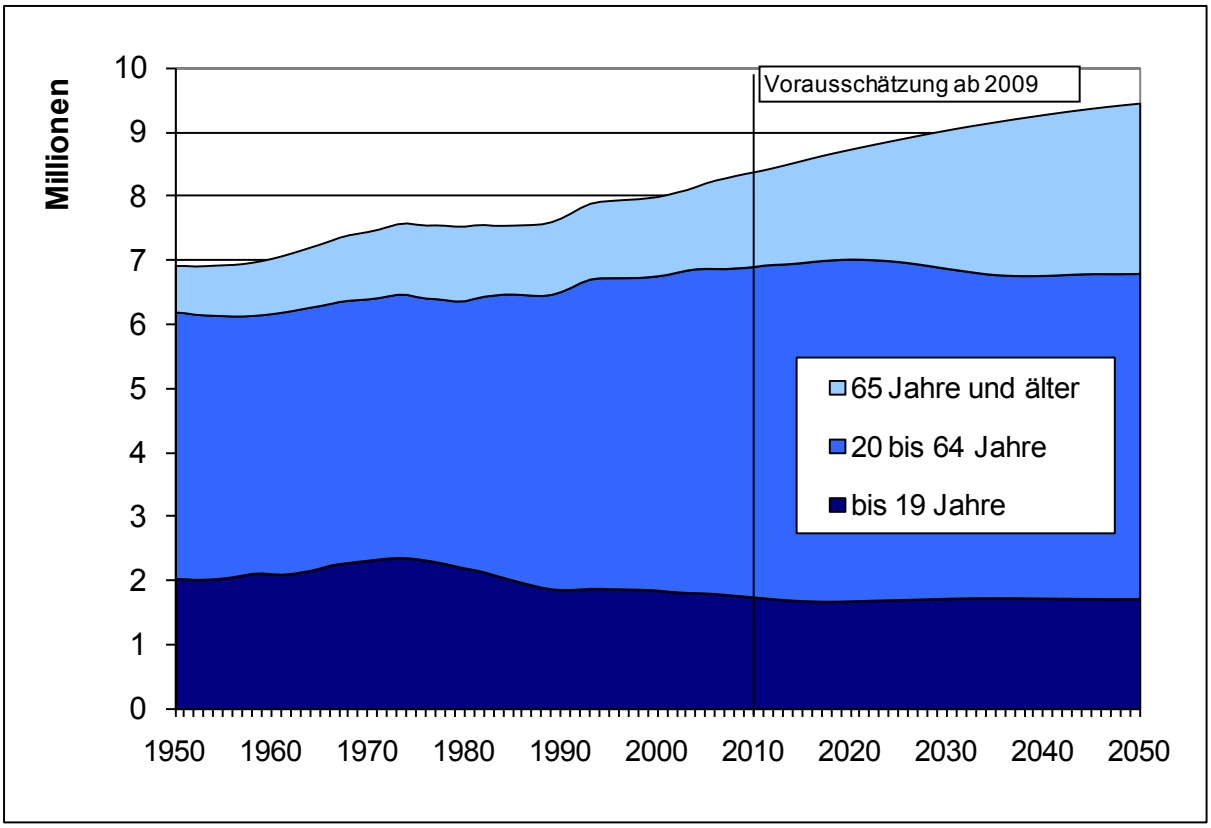

In Zukunft ist aufgrund der erwähnten Entwicklung der Bewegungszahlen wie bereits in der Vergangenheit mit weiteren Bevölkerungszuwächsen zu rechnen. Die jährlichen Wachstumsraten werden auch in Zukunft über drei Promille betragen. Dies bedeutet, dass die Bevölkerung Österreichs bis zum Jahr 2015 auf 8,574.000 (+2,8% gegenüber 2008) und bis zum Jahr 2030 auf 9,048.000 Personen (+8,5%) steigt. Aber auch nach 2030 ist nach der vorliegenden Prognose mit weiteren Zuwächsen zu rechnen, und zwar auf 9,467.000 im Jahr 2050 (+13,6%).

Bedingt durch die starken Baby-Boom-Jahrgänge der 1950er- und 1960er-Jahre ist das künftige Bevölkerungswachstum Österreichs von einem Alterungsprozess begleitet (Grafik 3). Wie in der Vergangenheit sinkt die Zahl der unter 20-jährigen Personen in den nächsten Jahren vorerst noch weiter ab, ihr Anteil an der Gesamtbevölkerung geht langfristig stark zurück. Die Bevölkerung im Alter von über 65 Jahren wird hingegen zahlen- und anteilsmäßig stark

an Gewicht gewinnen. Besonders stark fällt der Anstieg bei den Hochbetagten aus, deren Zahl wird gemessen an den 85- und Mehrjährigen langfristig bis zum Jahr 2050 3½-mal so groß sein wie 2008. Die erwerbsfähige Bevölkerung im Alter von 20 bis unter 65 Jahren wird in den kommenden Jahren vor allem durch Zuwanderung noch leicht anwachsen, langfristig aber wieder sinken. Auch beim Erwerbspotential ist der Alterungstrend ersichtlich. Derzeit stehen noch 2,96 Mio. Personen im Alter von 20- bis 44 Jahren 2,17 Mio. gegenüber, die 45 bis 64 Jahre alt sind. Im Jahr 2050 wird das Erwerbspotenzial im Alter von 45 bis 64 Jahren mit 2,35 Mio. nahezu gleich groß sein wie die Bevölkerung im Alter von 20 bis 44 Jahren mit 2,74 Mio. (vgl. Tabelle 2).

Tabelle 2: Bevölkerungsentwicklung Österreichs 1991-2050

Jahr [1]	Absolut							in Prozent der Gesamtbevölkerung					
	Insgesamt	bis 19 Jahre	20-64 Jahre	davon 20-44 Jahre	davon 45-64 Jahre	65 u.m. Jahre	davon 85 u.m. Jahre	bis 19 Jahre	20-64 Jahre	20-44 Jahre	45-64 Jahre	65 u.m. Jahre	85 u.m. Jahre
1951	6.933.905	2.028.320	4.172.178	2.377.105	1.795.073	733.407	23.441	*29,3*	*60,2*	*34,3*	*25,9*	*10,6*	*0,3*
1961	7.073.807	2.101.811	4.098.791	2.226.248	1.872.543	873.205	37.927	*29,7*	*57,9*	*31,5*	*26,5*	*12,3*	*0,5*
1971	7.491.526	2.334.406	4.095.523	2.410.297	1.685.226	1.061.597	53.317	*31,2*	*54,7*	*32,2*	*22,5*	*14,2*	*0,7*
1981	7.555.338	2.168.746	4.240.598	2.642.839	1.597.759	1.145.994	69.910	*28,7*	*56,1*	*35,0*	*21,1*	*15,2*	*0,9*
1991	7.795.786	1.859.255	4.769.613	3.030.368	1.739.245	1.166.918	107.212	*23,8*	*61,2*	*38,9*	*22,3*	*15,0*	*1,4*
2001	8.032.926	1.837.439	4.953.808	3.010.744	1.943.064	1.241.679	140.380	*22,9*	*61,7*	*37,5*	*24,2*	*15,5*	*1,7*
2008	8.336.549	1.770.673	5.127.992	2.960.451	2.167.541	1.437.884	168.097	*21,2*	*61,5*	*35,5*	*26,0*	*17,2*	*2,0*
2010	8.396.760	1.744.077	5.177.618	2.911.878	2.265.740	1.475.065	185.687	*20,8*	*61,7*	*34,7*	*27,0*	*17,6*	*2,2*
2015	8.574.121	1.686.985	5.295.994	2.837.327	2.458.667	1.591.142	211.752	*19,7*	*61,8*	*33,1*	*28,7*	*18,6*	*2,5*
2020	8.748.917	1.682.845	5.353.623	2.813.168	2.540.455	1.712.449	221.523	*19,2*	*61,2*	*32,2*	*29,0*	*19,6*	*2,5*
2025	8.903.569	1.702.704	5.295.172	2.799.659	2.495.513	1.905.693	265.950	*19,1*	*59,5*	*31,4*	*28,0*	*21,4*	*3,0*
2030	9.048.365	1.723.455	5.167.919	2.752.776	2.415.143	2.156.991	321.223	*19,0*	*57,1*	*30,4*	*26,7*	*23,8*	*3,6*
2035	9.174.298	1.732.243	5.062.481	2.720.541	2.341.940	2.379.574	361.459	*18,9*	*55,2*	*29,7*	*25,5*	*25,9*	*3,9*
2040	9.287.466	1.727.050	5.054.560	2.697.861	2.356.699	2.505.856	402.818	*18,6*	*54,4*	*29,0*	*25,4*	*27,0*	*4,3*
2045	9.386.774	1.719.985	5.089.417	2.710.980	2.378.437	2.577.372	486.337	*18,3*	*54,2*	*28,9*	*25,3*	*27,5*	*5,2*
2050	9.467.172	1.720.522	5.092.697	2.738.523	2.354.174	2.653.953	593.960	*18,2*	*53,8*	*28,9*	*24,9*	*28,0*	*6,3*

1) 1951 bis 2001 Volkszählungsergebnisse, sonst Hauptvariante der STATISTIK AUSTRIA-Prognose 2009 (Jahresdurchschnitte)

Bevölkerungsentwicklung der Bundesländer

In der Zeit seit dem zweiten Weltkrieg sind die Bevölkerungszahlen der drei westlichen Bundesländer Vorarlberg, Tirol und Salzburg am stärksten gestiegen. Für dieses Bevölkerungswachstum waren in erster Linie Geburtenüberschüsse verantwortlich.

Im Bundesschnitt bewegten sich Kärnten, Niederösterreich und Oberösterreich, wobei Kärntens Bevölkerungszahl in den ersten Jahrzehnten noch stärker wuchs, in den letzten Jahren hingegen stagnierte. Während in Kärnten über den größten Zeitraum deutliche Geburtenüberschüsse zu beobachten waren, stützte sich das Bevölkerungswachstum Niederösterreichs na-

hezu ausschließlich auf die positiven Wanderungsbilanzen. Oberösterreich verzeichnete durchwegs Geburtenüberschüsse, Wanderungsgewinne waren hier erst seit den 1980er Jahren von Bedeutung.

Das schwächste Bevölkerungswachstum war, bezogen auf den Startpunkt 1952, in der Steiermark, im Burgenland sowie in der Bundeshauptstadt Wien zu beobachten (Grafik 4). Die Bevölkerungszahl Wiens war zu Beginn der 1950er Jahre bis in die Mitte der 1970er Jahre nahezu gleich hoch wie heute. Bis zum Ende der 1980er Jahre hat Wien jedoch infolge stark negativer Geburtenbilanzen an Bevölkerung verloren. Seit diesem Zeitpunkt ist die Wiener Bevölkerung mit Ausnahme einer Stagnationsphase Mitte der 1990er Jahre zuwanderungsbedingt wieder stark gewachsen. Die Steiermark wies in der Vergangenheit zwar positive Geburten-, jedoch zeitweise auch negative Wanderungsbilanzen auf. Dies führte insgesamt in den 1970er und 1980er Jahren zu einem Bevölkerungsrückgang. Die Bevölkerungszahl des Burgenlandes ist erst seit dem Beginn der 1990er Jahre gewachsen. Davor kompensierten die Wanderungsgewinne auftretende Geburtendefizite. Zuletzt führten hier die stärkeren Wanderungsgewinne zu einem leichten Bevölkerungswachstum.

Grafik 4: Bevölkerungsentwicklung der Bundesländer 1952-2050 (2008=100)

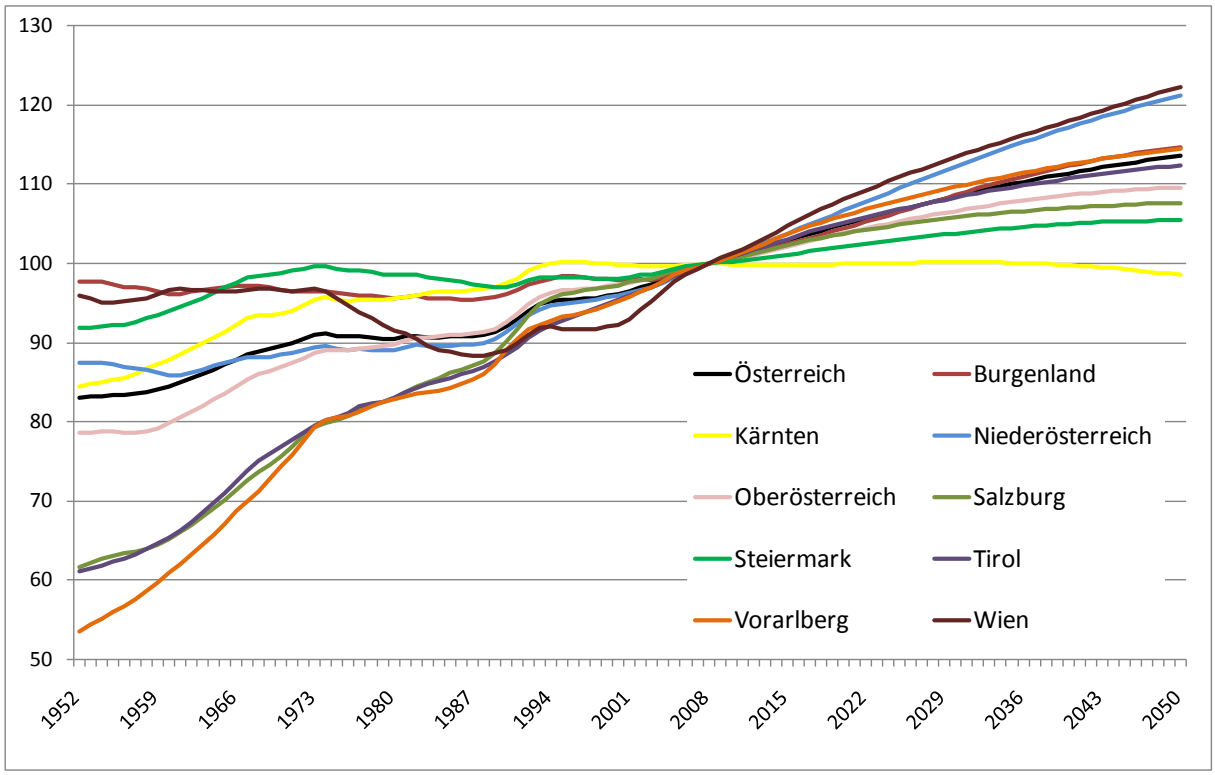

Während die Bevölkerung des gesamten Bundesgebietes in den nächsten Jahrzehnten stark zunehmen wird, ergeben sich in der aktuellen Prognose auf Bundeslandebene deutlich unterschiedliche Entwicklungen. Überdurchschnittlich starke Bevölkerungszunahmen sind in Wien und Niederösterreich zu erwarten. Das südlichste Bundesland Kärnten wird hingegen mittelfristig stagnieren und langfristig mit leichten Bevölkerungsverlusten zu rechnen haben. Die künftigen Bevölkerungsentwicklungen des Burgenlandes sowie von Vorarlberg und Tirol entsprechen grosso modo dem Bundestrend. Das Bevölkerungswachstum Salzburgs und Oberösterreichs sowie der Steiermark fällt hingegen unterdurchschnittlich stark aus.

Das **Burgenland** wird laut mittlerer Variante der Bevölkerungsvorausschätzung künftig steigende Bevölkerungszahlen zu verzeichnen haben. Bis 2015 wächst die Bevölkerung um 2%, bis 2030 um 9% und bis 2050 schließlich um 15%. Grund dafür sind die Wanderungsgewinne, und zwar in erster Linie jene gegenüber den anderen Bundesländern Österreichs. Demnach wächst die Bevölkerungszahl des östlichsten Bundeslandes zwischen 2008 und 2050 von 282.000 auf 324.000 an.

Kärntens Bevölkerungszahl wird mittelfristig relativ konstant bleiben, langfristig aber etwas niedriger sein als heute. Im Jahr 2030 wird Kärnten noch 562.000 Einwohnerinnen und Einwohner zählen, das sind etwa gleich viele wie derzeit. Die internationale Zuwanderung kann die Binnenwanderungsverluste und die negativen Geburtenbilanzen langfristig nicht kompensieren. Der Rückgang erreicht bis 2050 rund 1,5% des Ausgangsbestandes und wird dann 552.000 gegenüber 561.000 im Jahr 2008 betragen.

Niederösterreich wird in den kommenden Jahren infolge der verstärkten Zuwanderung weiter stark an Bevölkerung gewinnen und von 1,60 Mio. (2008) bis 2030 auf 1,80 Mio. (+12%), und bis 2050 um ein gutes Fünftel (21%) auf 1,94 Mio. anwachsen. Auf Niederösterreich entfällt damit nach der Bundeshauptstadt Wien das zweithöchste Bevölkerungswachstum aller Bundesländer.

Das prognostizierte Bevölkerungswachstum **Oberösterreichs** wird hingegen unter dem Bundestrend bleiben. Die Bevölkerungszahl wird von 1,41 Mio. (2008) auf 1,50 Mio. im Jahr 2030 (+7%) und weiter auf 1,54 Mio. (2050) steigen. Dann werden um 10% mehr Personen in Oberösterreich leben als 2008.

Auch die Bevölkerung **Salzburgs** wird in Zukunft wachsen. Derzeit leben im Land 528.000 Personen. 2030 werden es mit 559.000 um 6%, 2050 schließlich mit 569.000 um 8% mehr sein als derzeit. Anfänglich noch positive Geburtenbilanzen sowie die internationale Zuwanderung bewirken dieses Wachstum. Ab dem Jahr 2034 dürfte Salzburg mehr Einwohnerinnen

und Einwohner als Kärnten zählen und somit zum bevölkerungsmäßig sechstgrößten Bundesland aufgestiegen sein.

Für die **Steiermark** werden ebenfalls Bevölkerungszunahmen prognostiziert, die aber nur etwa halb so stark ausfallen wie im Bundestrend. Bis 2030 steigt die Bevölkerungszahl von dzt. 1,21 Mio. auf 1,25 Mio. (+4%), bis 2050 schließlich auf 1,27 Mio. (+5%). Hier wird in erster Linie internationale Zuwanderung für das Wachstum verantwortlich sein.

Tirol wird weiterhin stärkere Bevölkerungszuwächse verzeichnen, die dem Bundestrend entsprechen. Die Bevölkerungszahl wird hier von 702.000 (2008) bis 2030 um 8% auf 761.000 ansteigen und danach bis 2050 um 12% auf 789.000 Personen. Die anfänglich noch stark positive Geburtenbilanz sowie Zuwanderungen bewirken diese Zuwächse.

Auch **Vorarlberg** wird bis 2050 wachsen. Derzeit leben im westlichsten Bundesland 367.000 Menschen. Im Jahr 2030 wird deren Zahl mit 402.000 um 10%, im Jahr 2050 schließlich mit 420.000 um 15% mehr sein als 2008. Neben Wien und Tirol wird Vorarlberg laut Prognose das einzige Bundesland sein, das 2030 noch eine positive Geburtenbilanz aufweisen wird.

Grafik 5: Entwicklung der Altersstruktur nach Bundesländern 2008, 2015, 2030 und 2050

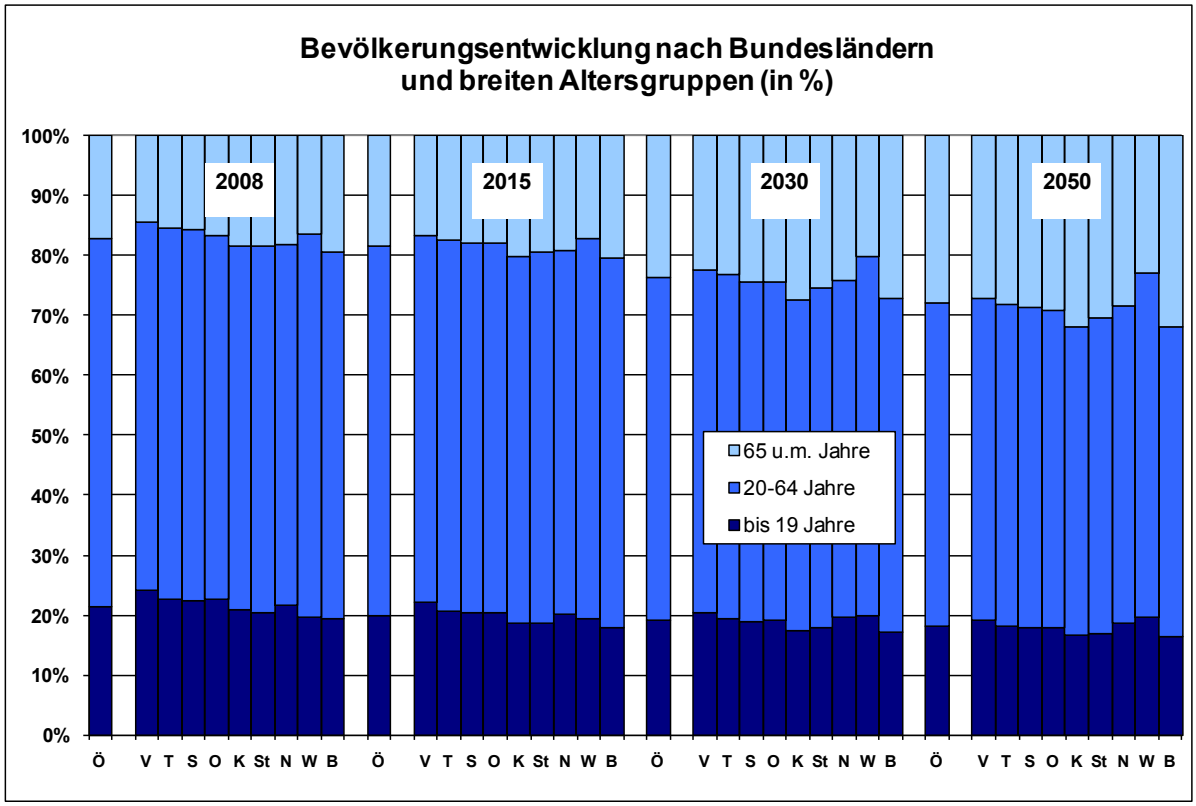

Wie bereits erwähnt, wird **Wien** auch gemäß der neuen Prognose von STATISTIK AUSTRIA künftig das stärkste Bevölkerungswachstum aller neun Bundesländer aufweisen und sich zum Bundesland mit der jüngsten Bevölkerungsstruktur entwickeln (Grafik 5). Grund dafür ist die starke Zuwanderung: Rund 37% der zuwandernden Personen siedeln sich in der Bundeshauptstadt an. Auch hat Wien schon längere Zeit nicht mehr die in Relation niedrigsten Geburtenzahlen aller Bundesländer, sondern liegt seit einigen Jahren im Bundesschnitt. So wächst die Bevölkerung von 1,68 Mio. (2008) bis 2015 auf 1,76 Mio. (+5%) und weiter bis 2030 auf 1,91 Mio. (+13%). Bis 2050 wird die Bevölkerungszahl laut dieser Prognose die 2-Mio-Grenze überschritten haben und mit 2,06 Mio. um 22% größer sein als 2008.

Analog zum gesamten Bundesgebiet wird auch in allen neun Bundesländern die Bevölkerung stark altern. Allerdings sind im Alterungsprozess regionale Unterschiede zu beobachten. Wie Grafik 5 zeigt, werden die Anteile der über 65-Jährigen auch zukünftig im Osten und Süden Österreichs höher sein als im Westen des Bundesgebiets. Eine deutliche Ausnahme in der Ostregion bildet die Bundeshauptstadt Wien, wo der Anteil der älteren Menschen von dzt. 16,6% nur auf 20,2% (2030) und bis 2050 bloß auf 23,0% steigen dürfte. Das wäre zu diesem Zeitpunkt der niedrigste Anteil über 65-Jähriger aller Bundesländer, deren Wert sonst überall deutlich über 25% liegen wird.

Ein anderes Bild zeigt sich bei der Betrachtung der Absolutveränderungen der über 65-jährigen Bevölkerung. Hier sind die stärksten Zuwächse im Westen Österreichs zu erwarten. In Vorarlberg (+113%) und Tirol (+103%) wird sich die Zahl der über 65-Jährigen im Laufe des Prognosezeitraumes bis 2050 mehr als verdoppeln. In Salzburg (+96%), Oberösterreich (+92%), Niederösterreich (+90%) sowie im Burgenland (+87%) liegt die Zunahme bis zum Jahr 2050 auch über dem Bundesdurchschnitt von +85%. In der Steiermark (+74%) sowie in Wien und Kärnten (jeweils +70%) sind die Zuwächse an über 65-Jährigen bis zum Jahr 2050 am niedrigsten.

Die aktuelle Bevölkerungsentwicklung auf regionaler Ebene

Bevölkerungsveränderungen 1991 bis 2009

In den Karten 2a bis 4a bzw. 2b bis 4b[4] wird die regionale Entwicklung nach den 35 NUTS 3-Regionen bzw. den 124 Prognoseregionen dargestellt. Einerseits wird die Veränderung zwischen dem Volkszählungsstichtag 1991 und dem Bevölkerungsstand vom 1.1.2009 betrachtet (Karten 2a und 2b), andererseits wird dieser Zeitraum auch noch in zwei Perioden gesplittet, nämlich in die Volkszählungsdekade 1991/2001 (Karten 3a bzw. 3b) sowie in die restlichen Jahre zwischen der Volkszählung 2001 und dem Stand gemäß Bevölkerungsregister zum 1.1.2009 (Karten 4a und 4b).

Wie bei früheren Analysen zeigt sich auch hier, dass das stärkste Bevölkerungswachstum rund um die großen Städte stattfindet. In der Volkszählungsperiode 1991/2001 haben die großen Städte selbst zum Teil an Bevölkerung verloren. Seither sind sie allerdings wieder gewachsen, teilweise in ähnlichem oder sogar stärkerem Ausmaß als ihr Umland (z.B. Graz). Es ist daher begründet, hier von einer generellen Trendumkehr zu sprechen.

Insgesamt haben im Zeitraum 1991/2009 die Umlandgebiete von Wien, Graz, den oberösterreichischen Städten Linz und Wels sowie Salzburg und Innsbruck am stärksten an Bevölkerung gewonnen. Auch in Kärnten, wo die Bevölkerungszahl zuletzt stagnierte, ist im Umland der Landeshauptstadt Klagenfurt das stärkste Wachstum zu finden. In Vorarlberg ist hingegen der Bezirk Feldkirch am stärksten gewachsen, der nicht dem Umland der Landeshauptstadt zuzuordnen ist.

Auf der anderen Seite sind es die strukturschwachen alten Industrieregionen sowie die schwerer erreichbaren Regionen Österreichs, die an Bevölkerung verlieren. Es handelt sich dabei um das südliche Burgenland inklusive dem südoststeirischen Bezirk Radkersburg, das nördliche Waldviertel und Kärntner Bezirke, die nicht im Ballungsraum der Städte Klagenfurt und Villach liegen. Die stärksten Bevölkerungsverluste sind in den Bezirken der Mur- und Mürzfurche in der Steiermark zu beobachten. Auch der obersteirische Bezirk Liezen sowie die Prognoseregionen Lilienfeld und Zistersdorf in Niederösterreich hatten im Zeitraum

[4] Die farbliche Darstellung in den Karten bezieht sich auf den Dauersiedlungsraum in einer stark generalisierten Darstellung. Zur Abgrenzung des Dauersiedlungsraumes siehe den Beitrag in den Statistischen Nachrichten, Heft 5/2008, S. 432ff. „Neuabgrenzung des Dauersiedlungsraumes“.

1991/2009 Bevölkerungsrückgänge zu verzeichnen. Von den Landeshauptstädten haben in diesem Zeitraum nur Linz und Innsbruck leicht an Bevölkerung verloren.

Karte 2a: Bevölkerungsveränderung 1991/2009 nach NUTS 3-Regionen in %

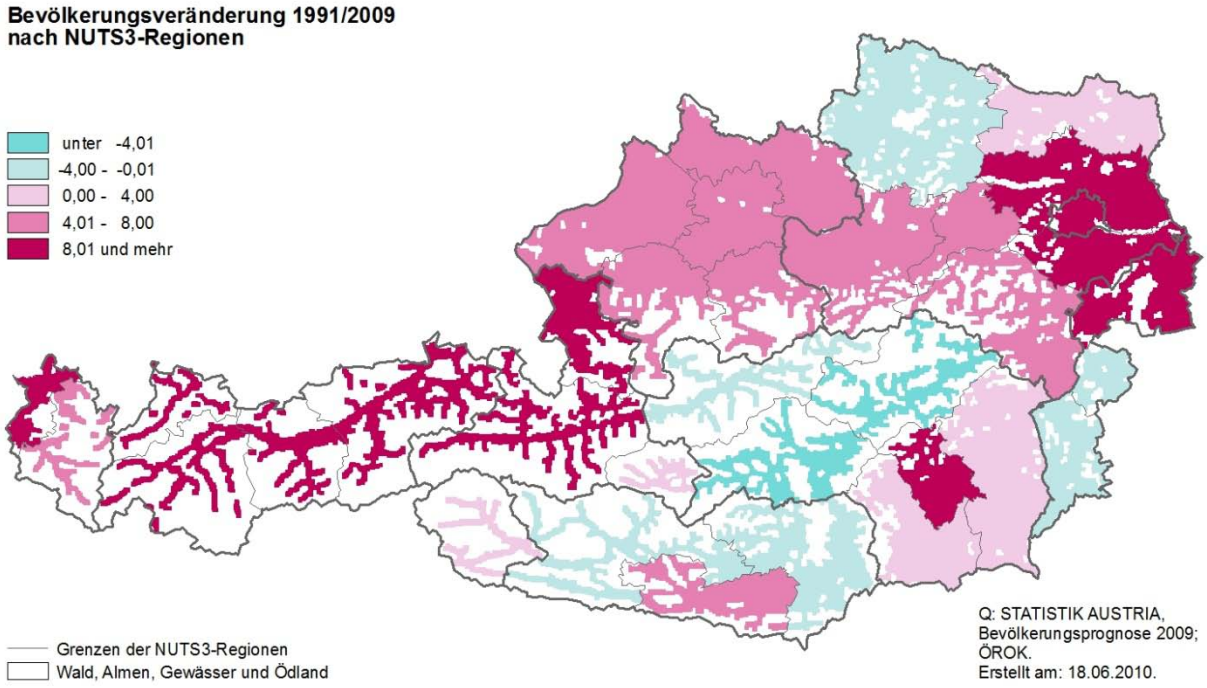

Karte 2b: Bevölkerungsveränderung 1991/2009 nach Prognoseregionen in%

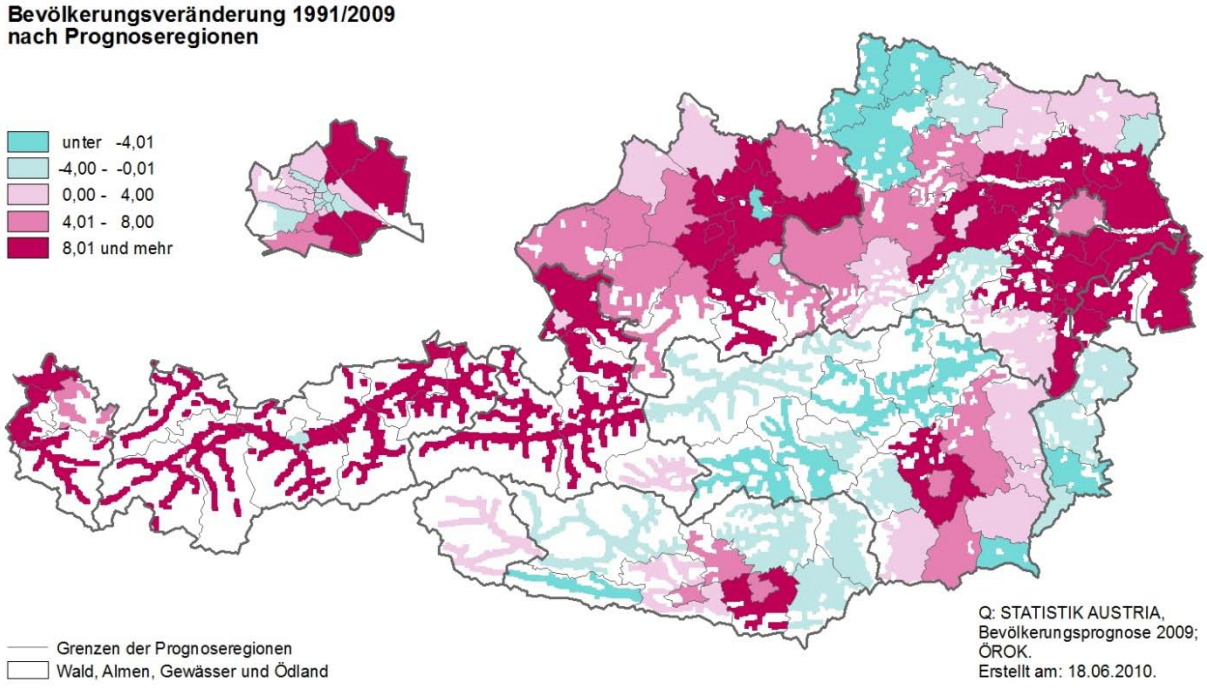

Karte 3a: Bevölkerungsveränderung 1991/2001 nach NUTS 3-Regionen in %

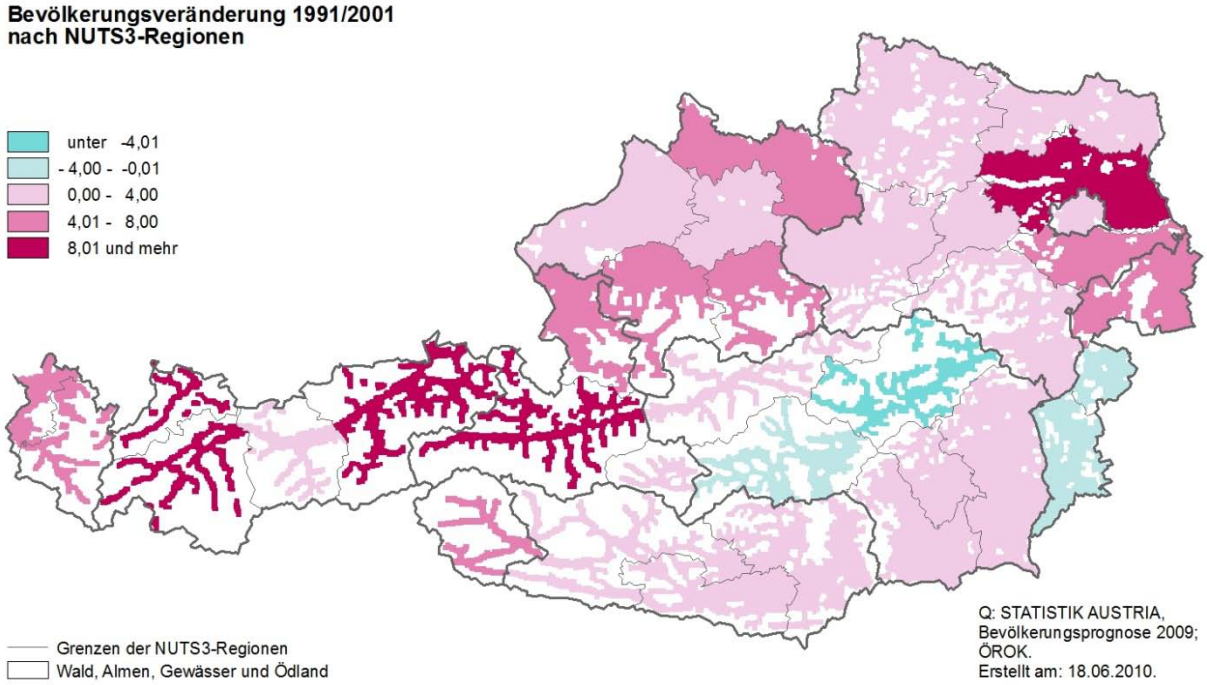

Karte 3b: Bevölkerungsveränderung 1991/2001 nach Prognoseregionen in %

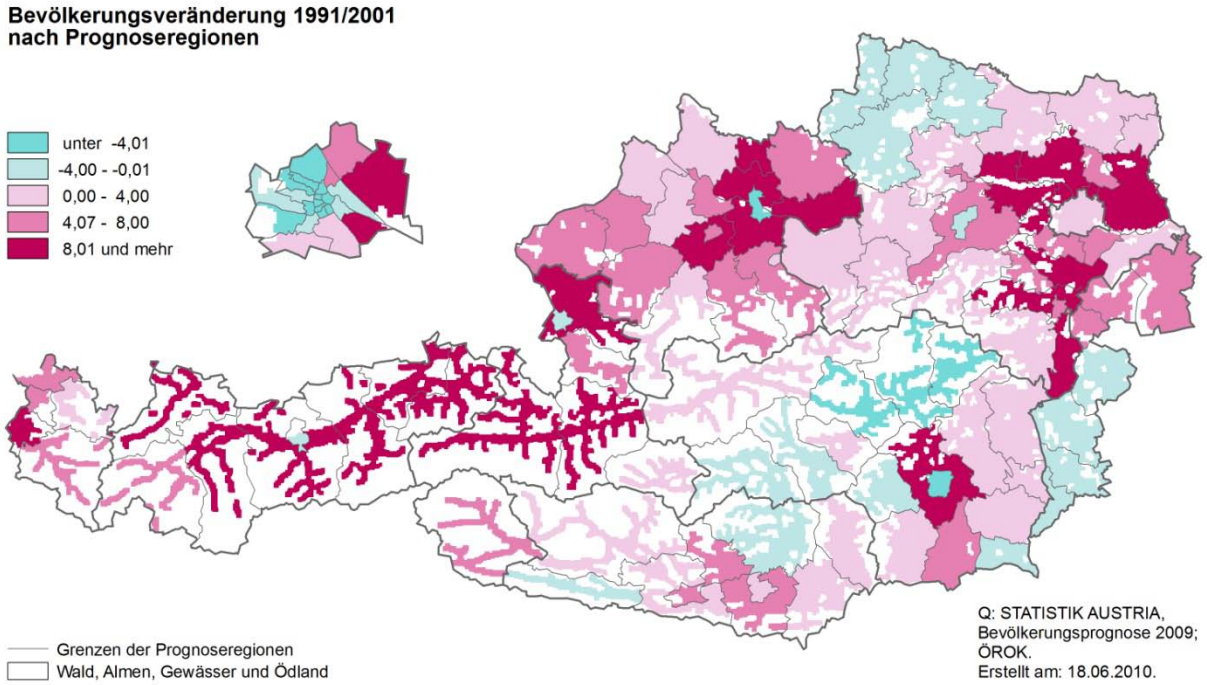

Karte 4a: Bevölkerungsveränderung 2001/2009 nach NUTS 3-Regionen in %

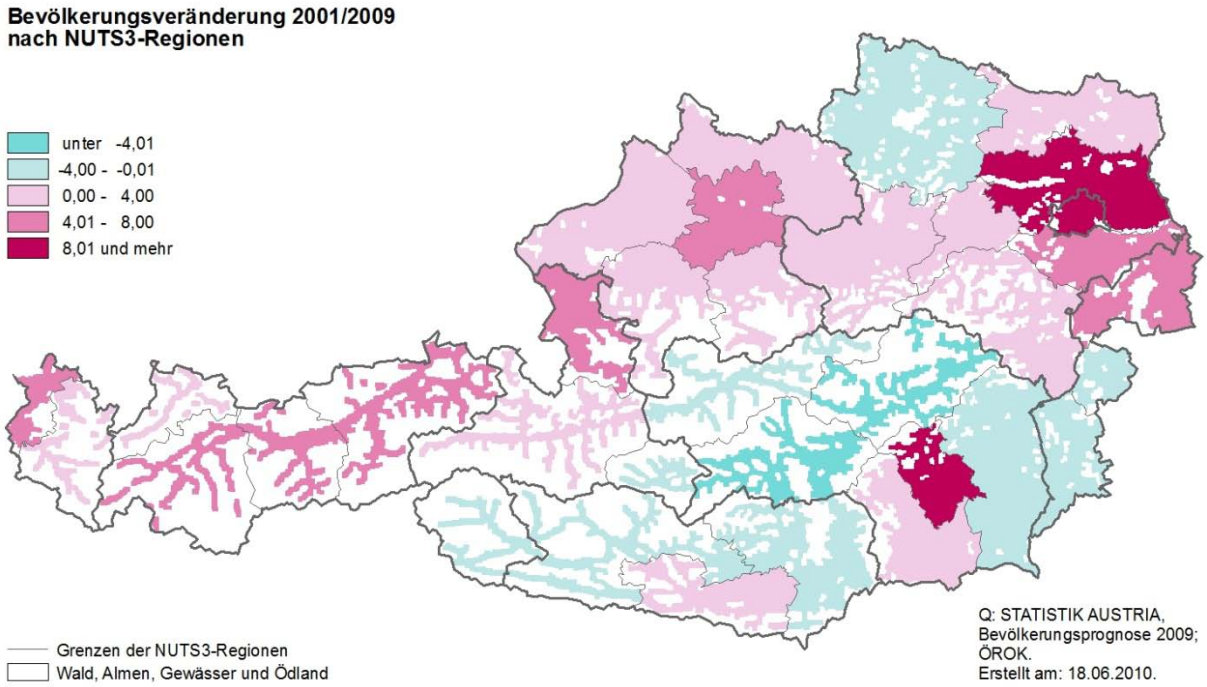

Karte 4b: Bevölkerungsveränderung 2001/2009 nach Prognoseregionen in %

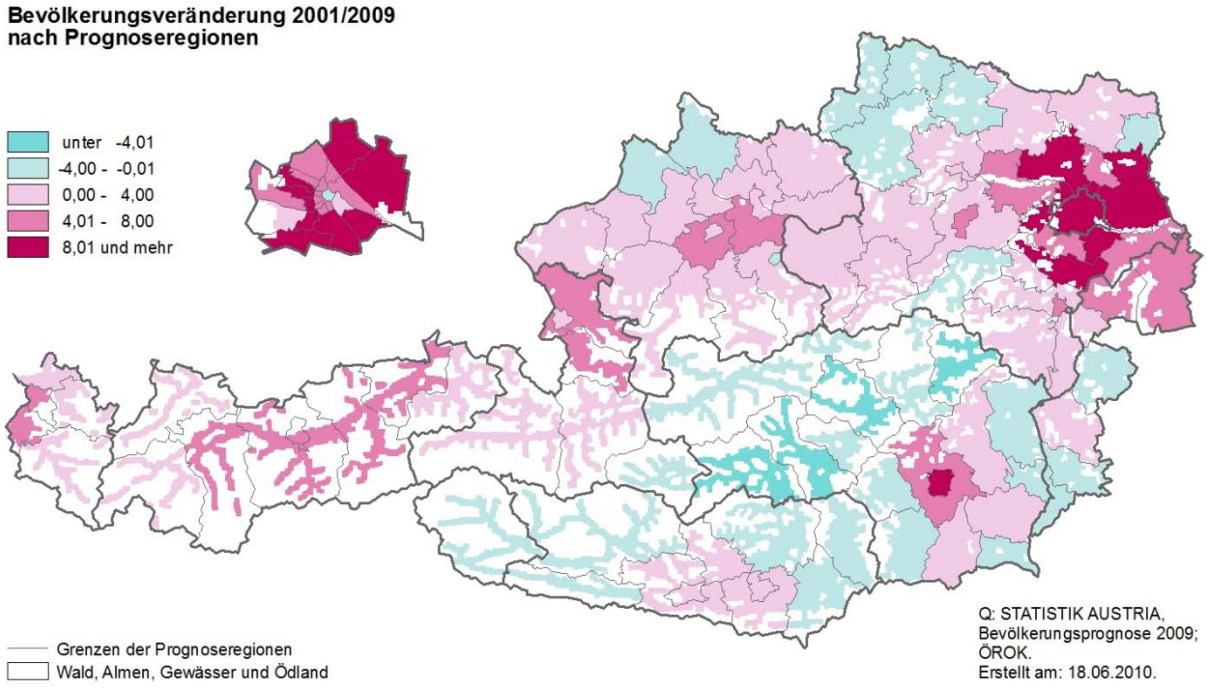

Tabelle 3: Bevölkerungsveränderung 1991/2009, 1991/2001 und 2001/2009 in Prozent

Nr.	Region	Bevölkerungsveränderung			Nr.	Region	Bevölkerungsveränderung		
		1991/2001	2001/2009	1991/2009			1991/2001	2001/2009	1991/2009
1010	Eisenstadt(Stadt+Umgebung)-Rust <101,102,103>	7,60	6,27	14,35	4170	Vöcklabruck <417>	5,26	2,58	7,97
1040	Güssing <104>	-2,78	-2,17	-4,89	4180	Wels-Land <418>	8,01	6,20	14,71
1050	Jennersdorf <105>	-0,62	-1,38	-2,00	5010	Salzburg(Stadt) <501>	-0,91	3,55	2,61
1060	Mattersburg <106>	6,76	3,46	10,45	5020	Hallein <502>	7,71	4,49	12,55
1070	Neusiedl am See <107>	4,72	4,42	9,35	5030	Salzburg-Umgebung <503>	14,36	4,30	19,28
1080	Oberpullendorf <108>	-0,95	-1,55	-2,49	5040	Sankt Johann im Pongau <504>	8,22	0,59	8,86
1090	Oberwart <109>	-0,78	0,28	-0,50	5050	Tamsweg <505>	3,21	-1,58	1,57
2010	Klagenfurt(Stadt) <201>	0,81	3,70	4,54	5060	Zell am See <506>	8,86	0,54	9,45
2020	Villach(Stadt) <202>	5,23	2,53	7,89	6010	Graz(Stadt) <601>	-4,86	12,27	6,81
2025	Feldkirchen <210>	5,73	1,17	6,97	6020	Bruck an der Mur <602>	-4,11	-2,84	-6,83
2030	Hermagor <203>	-2,41	-3,02	-5,36	6030	Deutschlandsberg <603>	1,51	-0,72	0,78
2040	Klagenfurt Land <204>	6,65	3,77	10,68	6040	Feldbach <604>	2,20	0,21	2,42
2050	Sankt Veit an der Glan <205>	-0,18	-2,68	-2,86	6050	Fürstenfeld <605>	3,18	-0,24	2,92
2060	Spittal an der Drau <206>	1,13	-2,40	-1,29	6060	Graz-Umgebung <606>	11,23	7,56	19,63
2070	Villach Land <207>	3,36	0,39	3,76	6070	Hartberg <607>	1,48	-0,73	0,75
2080	Völkermarkt <208>	0,31	-1,45	-1,14	6080	Judenburg <608>	-3,78	-5,26	-8,84
2090	Wolfsberg <209>	0,55	-2,76	-2,22	6090	Knittelfeld <609>	0,46	-1,11	-0,65
3010	Krems an der Donau(Stadt) <301>	4,08	0,81	4,92	6100	Leibnitz <610>	5,04	2,16	7,31
3020	Sankt Pölten(Stadt) <302>	-1,81	4,94	3,04	6110	Leoben <611>	-7,64	-5,19	-12,43
3040	Wiener Neustadt(Stadt) <304>	7,10	7,81	15,46	6120	Liezen <612>	1,09	-1,98	-0,92
3050	Amstetten-Waidhofen a.d.Ybbs(Stadt) <305,303>	3,66	2,45	6,20	6130	Mürzzuschlag <613>	-4,06	-4,86	-8,73
3061	Baden-Ebreichsdorf <306 1+2>	11,14	8,32	20,39	6140	Murau <614>	-2,43	-4,94	-7,25
3062	Pottenstein <306 3>	4,99	3,41	8,57	6150	Radkersburg <615>	-2,95	-3,66	-6,50
3070	Bruck an der Leitha <307>	3,90	5,81	9,94	6160	Voitsberg <616>	-1,81	-1,68	-3,46
3081	Gänserndorf-Großenzersdorf-Marchegg <308 1-3>	12,57	9,30	23,04	6170	Weiz <617>	3,37	1,17	4,57
3082	Zistersdorf <308 4>	0,36	-2,21	-1,86	7010	Innsbruck-Stadt <701>	-4,00	4,09	-0,07
3090	Gmünd <309>	-3,06	-3,81	-6,75	7020	Imst <702>	12,44	7,74	21,14
3100	Hollabrunn <310>	2,05	0,61	2,66	7030	Innsbruck-Land <703>	9,63	5,86	16,06
3110	Horn <311>	-0,20	-2,45	-2,65	7040	Kitzbühel <704>	9,36	4,00	13,73
3120	Korneuburg <312>	11,42	8,97	21,41	7050	Kufstein <705>	10,72	6,07	17,45
3130	Krems(Land) <313>	3,46	1,94	5,47	7060	Landeck <706>	6,45	3,22	9,88
3140	Lilienfeld <314>	0,04	-0,66	-0,62	7070	Lienz <707>	4,27	-0,60	3,65
3150	Melk <315>	2,68	1,71	4,44	7080	Reutte <708>	8,39	0,80	9,26
3161	Laa a.d. Thaya-Mistelbach-Poysdorf <316 1-3>	1,41	0,70	2,12	7090	Schwaz <709>	8,94	5,05	14,44
3162	Wolkersdorf <316 4>	6,05	6,39	12,82	8010	Bludenz <801>	6,19	2,21	8,54
3170	Mödling <317>	5,89	6,21	12,47	8021	Bezau <802 1>	3,48	2,74	6,32
3180	Neunkirchen <318>	0,31	0,42	0,73	8022	Bregenz <802 2>	5,25	3,92	9,38
3190	Sankt Pölten(Land) <319>	6,66	3,33	10,21	8030	Dornbirn <803>	4,33	6,50	11,11
3200	Scheibbs <320>	1,98	0,15	2,13	8040	Feldkirch <804>	8,49	6,16	15,17
3210	Tulln <321>	12,09	7,55	20,56	9010	Wien 1.,Innere Stadt <901>	-5,25	-0,57	-5,80
3220	Waidhofen an der Thaya <322>	-1,43	-2,98	-4,37	9020	Wien 2.,Leopoldstadt <902>	-2,81	4,05	1,13
3230	Wiener Neustadt(Land) <323>	8,20	3,46	11,94	9030	Wien 3.,Landstraße <903>	-3,62	3,02	-0,71
3241	Klosterneuburg-Purkersdorf <324 1-2>	9,11	9,00	18,92	9040	Wien 4.,Wieden <904>	-9,73	7,88	-2,62
3242	Schwechat <324 3>	7,72	11,07	19,65	9050	Wien 5.,Margareten <905>	-4,68	7,00	1,99
3250	Zwettl <325>	-1,32	-3,18	-4,46	9060	Wien 6.,Mariahilf <906>	-8,02	5,40	-3,06
4010	Linz(Stadt) <401>	-9,62	3,06	-6,86	9070	Wien 7.,Neubau <907>	-6,92	6,23	-1,12
4020	Steyr(Stadt) <402>	0,01	-2,38	-2,38	9080	Wien 8.,Josefstadt <908>	-5,36	5,94	0,26
4030	Wels(Stadt) <403>	7,38	3,65	11,31	9090	Wien 9.,Alsergrund <909>	-6,43	4,25	-2,46
4040	Braunau am Inn <404>	4,07	2,37	6,54	9100	Wien 10.,Favoriten <910>	2,03	15,26	17,60
4050	Eferding <405>	6,93	2,85	9,98	9110	Wien 11.,Simmering <911>	14,70	14,57	31,41
4060	Freistadt <406>	4,76	1,34	6,16	9120	Wien 12.,Meidling <912>	-1,69	11,52	9,64
4070	Gmunden <407>	3,55	0,50	4,06	9130	Wien 13.,Hietzing <913>	-9,72	3,17	-6,85
4080	Grieskirchen <408>	3,71	1,20	4,95	9140	Wien 14.,Penzing <914>	-3,28	7,70	4,17
4090	Kirchdorf an der Krems <409>	6,90	1,27	8,25	9150	Wien 15.,Rudolfsheim-Fünfhaus <915>	-6,37	9,26	2,30
4100	Linz-Land <410>	8,14	6,34	15,00	9160	Wien 16.,Ottakring <916>	-3,15	9,99	6,52
4110	Perg <411>	8,30	2,64	11,16	9170	Wien 17.,Hernals <917>	-6,54	10,69	3,45
4120	Ried im Innkreis <412>	4,45	0,96	5,45	9180	Wien 18.,Währing <918>	-9,58	6,38	-3,82
4130	Rohrbach <413>	2,41	-1,01	1,38	9190	Wien 19.,Döbling <919>	-4,97	6,63	1,34
4140	Schärding <414>	1,18	-0,35	0,82	9200	Wien 20.,Brigittenau <920>	6,11	8,00	14,60
4150	Steyr-Land <415>	5,53	2,14	7,80	9210	Wien 21.,Floridsdorf <921>	7,38	8,97	17,01
4161	Leonfelden <416 1>	9,16	3,02	12,46	9220	Wien 22.,Donaustadt <922>	28,01	12,43	43,92
4162	Urfahr-Umgebung <416 2>	12,14	3,89	16,51	9230	Wien 23.,Liesing <923>	3,50	8,31	12,10

Innerhalb der Bundeshauptstadt war in der gesamten Periode 1991/2009 das stärkste Bevölkerungswachstum in den beiden Bezirken östlich der Donau sowie in Favoriten (10. Bez.) und Simmering (11. Bez.) zu beobachten. In der Donaustadt (22. Bez.) ist die Bevölkerungszahl in diesem Zeitraum um mehr als 40% gestiegen, in Simmering mehr als 30%. Favoriten wies ein Bevölkerungswachstum von 18% auf, knapp gefolgt von Floridsdorf (21. Bez.) mit 17%.

Bevölkerungsrückgänge sind hingegen in vielen Bezirken innerhalb des Gürtels (Innere Stadt (1. Bez.), Landstraße (3. Bez.), Wieden (4. Bez.), Alsergrund (9. Bez.)) sowie in den beiden westlichen Bezirken Hietzing (13. Bez.) und Währing (19. Bez.) zu beobachten. Die restlichen Bezirke hatten ein Wachstum zu verzeichnen, das in Liesing (23. Bez.) bzw. Meidling (12. Bez.) mit 12% bzw. 10% relativ am stärksten ausfiel (Tabelle 3). Während in der Periode 1991/2001 noch insgesamt 18 Bezirke Bevölkerungsverluste erlebten, ist seit 2001 die Einwohnerzahl in allen Bezirken mit Ausnahme der Inneren Stadt (1. Bez.) wieder gestiegen.

Im Vergleich der beiden Zeiträume 1991/2001 sowie 2001/09 sind einige Unterschiede bzw. Trendwenden festzustellen. Insbesondere fallen, wie bereits angedeutet, einige Landeshauptstädte auf, die Ende des 20. Jahrhunderts noch Bevölkerungsrückgänge zu verzeichnen hatten, nun aber wieder wachsen. Es handelt sich dabei um St. Pölten, Graz, Linz, Salzburg und Innsbruck. In Wien verloren bis 2001 noch alle Bezirke innerhalb des Gürtels sowie im Westen der Stadt an Bevölkerung. In der Zwischenzeit hat sich der Trend für diese Gemeindebezirke mit Ausnahme des 1. Bezirks (Innere Stadt) wieder umgedreht.

Determinanten der regionalen Bevölkerungsentwicklung 1991-2009

In den Karten 5a bis 5c ist die Bevölkerungsveränderung seit der Volkszählung 1991 auf Basis der beiden Komponenten Geburtenbilanz und Wanderungsbilanz dargestellt. Daraus ist überblicksmäßig zu erkennen, welcher dieser beiden Faktoren bei den regionalen Zuwächsen oder Rückgängen überwiegt bzw. die jeweils andere Komponente abschwächt. Auf die spezielle Entwicklung der einzelnen Komponenten der Bevölkerungsveränderung, wie Fertilität und Mortalität sowie internationale und nationale Wanderungsbewegungen, wird später noch eigens eingegangen werden.

Das Wachstum Wiens und seines Umlandes war seit der Volkszählung 1991 auf Wanderungsgewinne zurückzuführen, die aber durch Geburtendefizite gedämpft wurden. In Wien selbst sind die Bevölkerungsverluste in vier Bezirken (1., Innere Stadt; 3., Landstraße; 4., Wieden und 13., Hietzing) durch Geburtendefizite bedingt, die durch die Wanderungsgewinne nicht kompensiert werden konnten. In vier weiteren Bezirken (6., Mariahilf; 7., Neubau; 9., Alsergrund und 18., Währing) waren sowohl Geburtendefizite als auch Wanderungsverluste zu beobachten.

Die Regionen, in denen sowohl Wanderungsgewinne als auch Geburtenüberschüsse zu verzeichnen waren, liegen im Wesentlichen im Rheintal, in Nordtirol (mit Ausnahme der Lan-

deshauptstadt Innsbruck), in Salzburg (mit Ausnahme der Landeshauptstadt und dem Lungau), im oberösterreichischen Zentralraum bis ins westliche Niederösterreich, im Grazer Umland sowie in den Bezirken Wiener Neustadt Umgebung und Feldkirchen (Kärnten). Im westlichen Waldviertel, in Linz und in der Stadt Steyr, in der Obersteiermark sowie in einigen weiteren steirischen Bezirken als auch im Kärntner Hermagor waren über den gesamten Zeitraum seit 1991 sowohl Geburtendefizite als auch Wanderungsverluste zu verzeichnen.

Differenziert nach den beiden zusätzlich dargestellten Zeiträumen, nämlich der Volkszählungsperiode 1991-2001 und der Periode zwischen der Volkszählung 2001 und dem 1.1.2009 zeigen sich einige signifikante Unterschiede. Viele Landeshauptstädte, die in der ersten Periode sowohl durch Wanderungsverluste als auch Geburtendefizite schrumpften, hatten nach 2001 wiederum Bevölkerungsgewinne zu verzeichnen, die in erster Linie durch Wanderungsgewinne, aber zum Teil auch durch Geburtenüberschüsse bedingt waren. Während vor 2001 nur sechs Wiener Gemeindebezirke gewachsen sind (davon der 10. Bezirk (Favoriten) und der 22. Bezirk (Donaustadt) durch positive Wanderungs- und Geburtenbilanzen, die anderen vier nur durch Wanderungsgewinne), hat nach 2001 bloß die Innere Stadt (1. Bezirk) Bevölkerung infolge von Geburtendefiziten verloren. Wanderungsgewinne hatten seit der Volkszählung 2001 alle Wiener Gemeindebezirke zu verzeichnen, die Mehrzahl in diesem Zeitraum auch Geburtenüberschüsse.

Einige Kärntner Bezirke, Lienz (Osttirol), der Lungau in Salzburg und der Bezirk Liezen in der Steiermark sowie Bezirke im Norden Oberösterreichs sind in der Volkszählungsperiode 1991/2001 infolge von Geburtenüberschüssen noch gewachsen. Die Wanderungsbilanzen waren hier schon damals negativ. Im Zeitraum seit der Volkszählung 2001 sind auch hier Bevölkerungsverluste zu verzeichnen, da nun auch die Geburtenbilanzen negativ sind.

Die Zahl der Prognoseregionen mit Bevölkerungswachstum ist im Zeitraum 2001-2009 gegenüber 1991-2001 von 85 auf 92 gestiegen. Insbesondere sind seit 2001 wieder alle Bezirke Wiens mit Ausnahme des 1. Bezirks gewachsen. Über die gesamte Beobachtungsperiode hatten insgesamt 89 Bezirke Bevölkerungszuwächse zu verzeichnen. Die Zahl der Prognosebezirke mit Geburtenüberschuss ist in den Vergleichsperioden von 65 auf 59 gesunken, jene mit Wanderungsgewinnen hingegen von 81 auf 97 gestiegen. Über den gesamten Beobachtungszeitraum 1991 bis 2009 hatten insgesamt 61 Regionen Geburtenüberschüsse und 93 Regionen Wanderungsgewinne. Für das Bevölkerungswachstum Österreichs gewinnt somit die Zuwanderung immer mehr an Bedeutung, der Zuwachs auf Basis positiver Geburtenbilanzen tritt mit Ausnahme der Bundeshauptstadt Wien mehr und mehr in den Hintergrund.

Karte 5a: Dynamik der regionalen Bevölkerungsentwicklung 1991-2009 nach Prognoseregionen

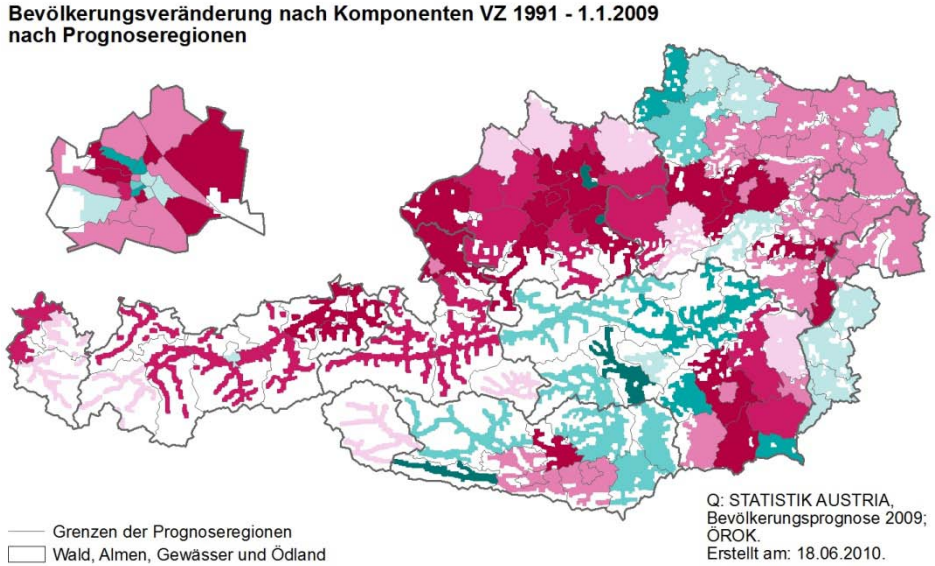

Karte 5b: Dynamik der regionalen Bevölkerungsentwicklung 1991-2001 nach Prognoseregionen

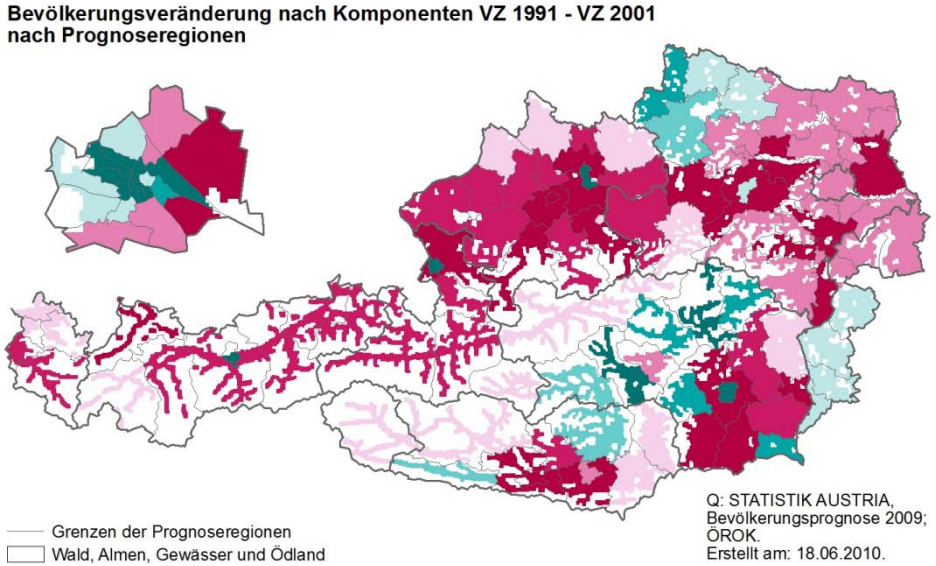

Karte 5c: Dynamik der regionalen Bevölkerungsentwicklung 2001-2009 nach Prognoseregionen

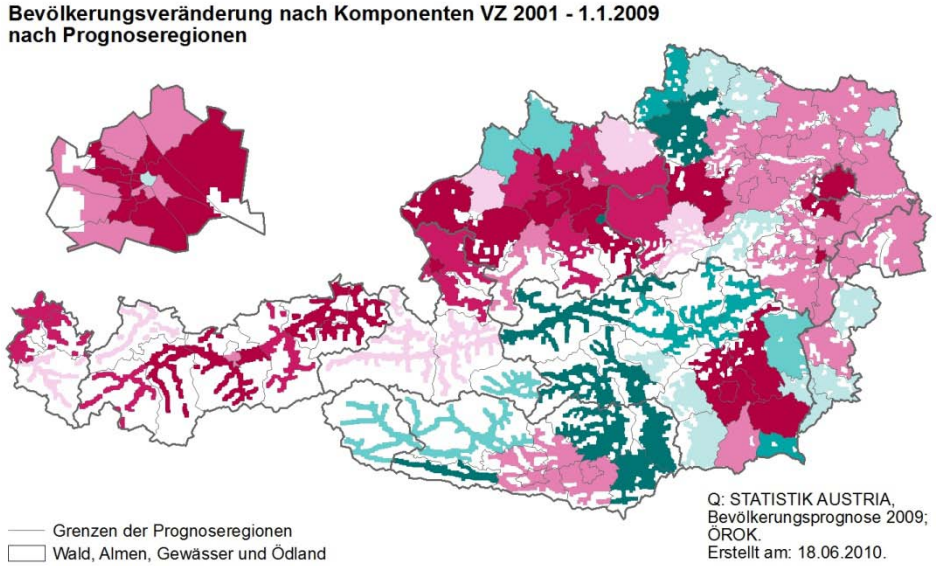

Bevölkerungszunahme

- Wanderungsgewinn > Geburtenüberschuss
- Geburtenüberschuss > Wanderungsgewinn
- Wanderungsgewinn > Geburtendefizit
- Geburtenüberschuss > Wanderungsverlust

Bevölkerungsabnahme

- Geburtendefizit > Wanderungsgewinn
- Wanderungsverlust > Geburtenüberschuss
- Geburtendefizit > Wanderungsverlust
- Wanderungsverlust > Geburtendefizit

Annahmen zur Bevölkerungsprognose

Fertilität

Aktuelle Entwicklung und Fertilitätsannahmen der Statistik Austria - Prognose für Österreich und die Bundesländer

Grafik 6: Entwicklung der Gesamtfertilitätsrate nach Bundesländern

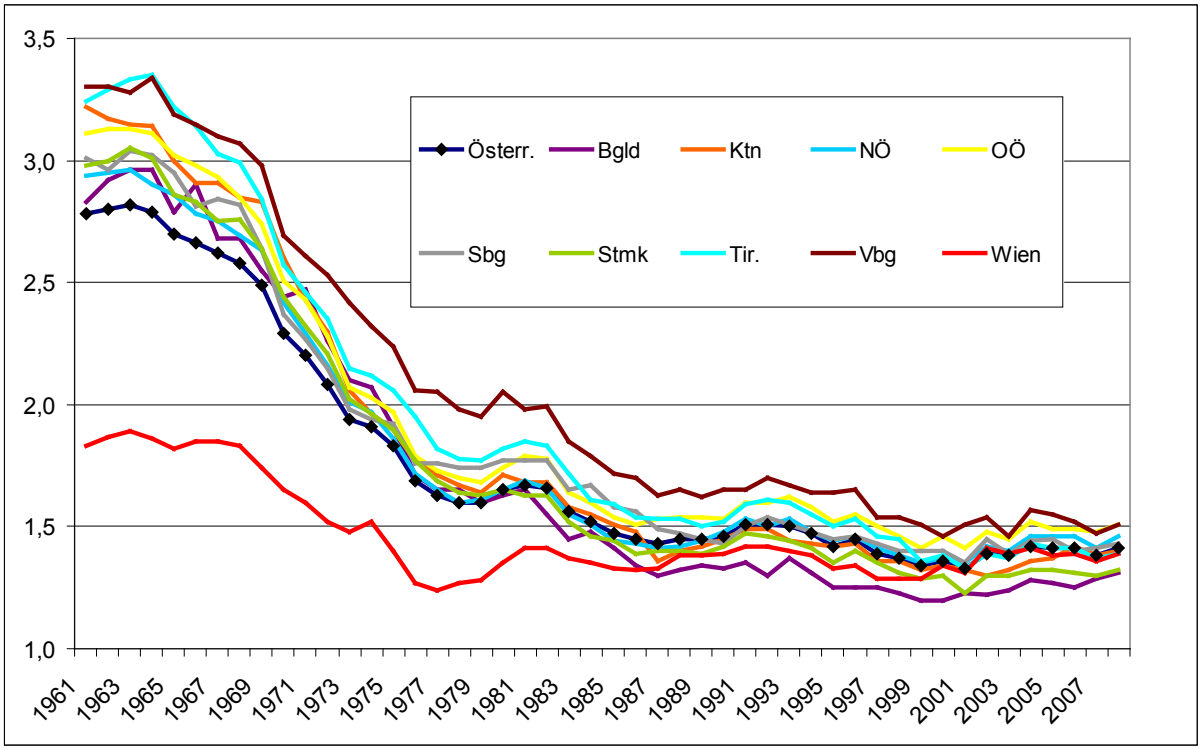

Gemessen an der Gesamtfertilitätsrate (TFR) hat sich das Fertilitätsniveau Österreichs in den letzten Jahren auf einem Niveau von rund 1,4 Kindern pro Frau stabilisiert (Tabelle 4 und Grafik 6). Anfang der 1960er Jahre, zur Zeit des Baby-Booms, lag es noch bei einem Wert von 2,8. Zu Beginn der 1970er Jahre ist es unter das einfache Reproduktionsniveau[5] von 2,1 gesunken. 2001 wurde schließlich das Nachkriegsminimum der TFR mit 1,33 registriert, in den Jahren 2004 bis 2006 lag sie knapp über 1,4. Im Jahr 2007 ist das Maß der Periodenferti-

[5] Damit die Bevölkerungszahl unter Ausschluss von Zuwanderung langfristig konstant bleibt, sind unter Berücksichtigung der Sterblichkeit bis zum Elternalter pro Frau durchschnittlich knapp mehr als 2 Geburten notwendig.

lität[6] zwar auf 1,38 Kinder pro Frau gesunken, 2008 betrug es allerdings österreichweit wiederum 1,41. Nach den bereits vorliegenden Ergebnissen für 2009 ist die TFR wiederum leicht gesunken, und zwar auf 1,39 Kinder pro Frau.

Der seit den 1980er Jahren anhaltende Anstieg des durchschnittlichen Fertilitätsalters (DFA) hat sich auch im ersten Jahrzehnt des 21. Jahrhunderts fortgesetzt. Seit dem Jahr 2001 ist es um mehr als ein Jahr gestiegen, von 28,4 auf 29,5 Jahre im Jahr 2008. In der zweiten Hälfte der 1970er Jahre lag in der Nachkriegszeit das Minimum des DFA bei 26,2 Jahren.

Tabelle 4: Gesamtfertilitätsrate 2001-2008 nach Bundesländern

Jahr	Österr.	Bgld	Ktn	NÖ	OÖ	Sbg	Stmk	Tir	Vbg	Wien
2001	1,33	1,23	1,32	1,35	1,41	1,35	1,23	1,33	1,51	1,31
2002	1,39	1,22	1,30	1,42	1,48	1,45	1,30	1,39	1,54	1,41
2003	1,38	1,24	1,32	1,40	1,45	1,39	1,30	1,37	1,46	1,39
2004	1,42	1,28	1,36	1,46	1,52	1,44	1,32	1,43	1,57	1,41
2005	1,41	1,27	1,37	1,46	1,49	1,45	1,32	1,41	1,55	1,38
2006	1,41	1,25	1,42	1,46	1,49	1,40	1,31	1,41	1,52	1,39
2007	1,38	1,29	1,38	1,41	1,48	1,41	1,30	1,37	1,47	1,36
2008	1,41	1,31	1,40	1,46	1,51	1,43	1,32	1,39	1,51	1,39

Der Anstieg des Fertilitätsalters seit dem Ende des Baby-Booms (Grafik 7) ist eine Folge geänderter Lebensplanungen. Junge Frauen partizipieren in verstärktem Ausmaß in der sekundären und tertiären Ausbildung und sind somit auch verstärkt am Arbeitsmarkt aktiv. Die berufliche Situation und Karriereplanung, sowie die eingeschränkten Möglichkeiten Familie, Kinder und Arbeitswelt zu koordinieren, führen nicht nur zu einem höheren Alter bei der Geburt von Kindern sondern auch zu einem steigenden Heiratsalter.

Während die Periodenfertilität nun schon rund zwei Jahrzehnte lang unter 1,5 Kindern pro Frau liegt, ist die Kohortenfertilität[7] jener Frauenjahrgänge, die das Fertilitätsalter bereits überschritten haben, bisher noch nicht unter 1,65 gesunken. Diese anscheinende Diskrepanz zwischen Perioden- und Kohortenmaß erklärt sich durch das steigende Durchschnittsalter bei der Geburt. Infolge des Aufschubs der Geburten auf ein höheres Alter bleibt das jährliche Periodenmaß vorerst noch auf einem relativ niedrigen Niveau konstant, während die endgültig

[6] Zur Berechnung der Periodenfertilität werden die nach Alter der Mutter gegliederten Lebendgeburten eines Jahres auf die Zahl der Frauen im entsprechenden Alter bezogen. Die Summe dieser altersspezifischen Fertilitätsraten ergibt die Gesamtfertilitätsrate. Diese gibt an, wie hoch die durchschnittliche Kinderzahl pro Frau wäre, falls die im untersuchten Jahr beobachtete Fertilität über die Zeit konstant bleibt.

[7] Die Kohortenfertilität ist die endgültige durchschnittliche Kinderzahl eines Frauenjahrganges und kann somit erst nach dem Ende der reproduktiven Phase der einzelnen Geburtsjahrgänge der Frauen (=Kohorten) berechnet werden.

erreichte Kinderzahl der einzelnen Frauenjahrgänge nicht im erwarteten Ausmaß sinkt. So haben die anfangs der 1960er Jahre geborenen Frauen, die derzeit am Ende des reproduktiven Alters stehen, selbst noch im Durchschnitt 1,68 Kinder geboren. Die höchsten Werte erreichten gemäß Volkszählung 2001 die Frauenjahrgänge 1933 bis 1937, die im Durchschnitt rund 2,5 Kinder zur Welt gebracht haben.

Grafik 7: Entwicklung des durchschnittlichen Fertilitätsalters nach Bundesländern

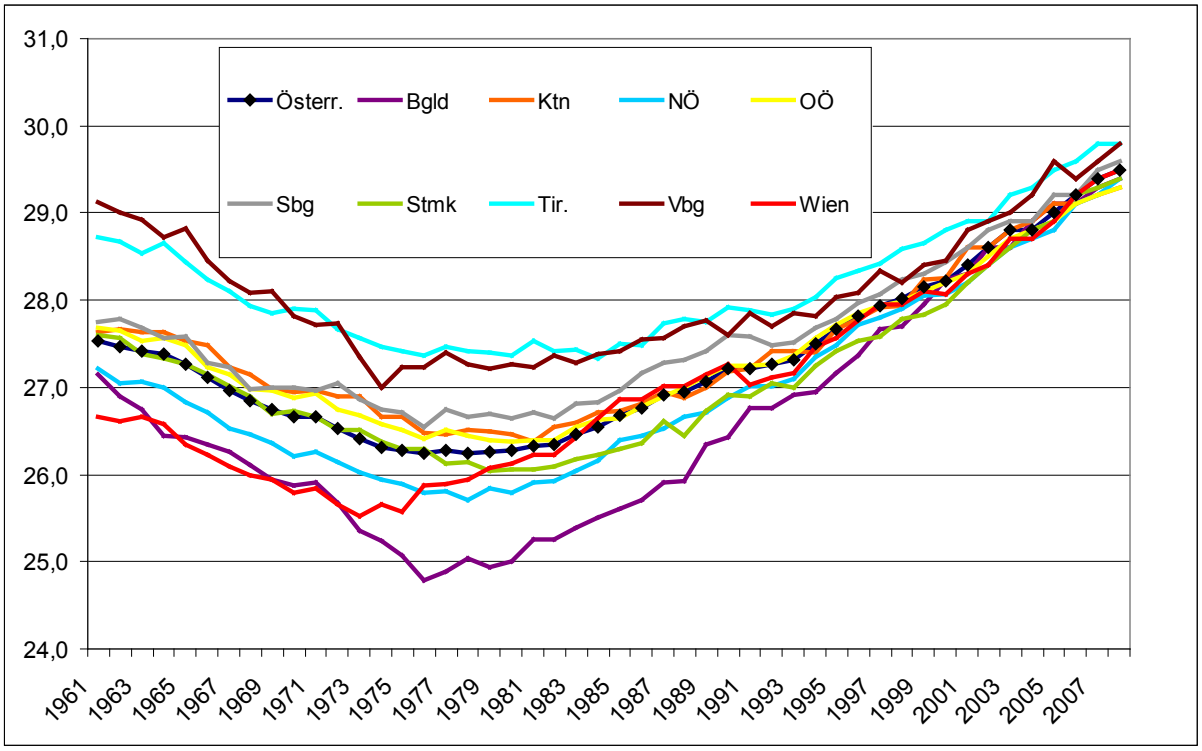

Hält der Trend zur späteren Mutterschaft an und wird zumindest ein Teil der im höheren Alter geplanten Geburten auch tatsächlich realisiert, so ergibt sich daraus für die Zukunft zwingend ein Anstieg des Fertilitätsniveaus. Im EU-Durchschnitt liegt die TFR derzeit bei 1,50 Kindern pro Frau und ist somit im Niveau um 0,1 höher als in Österreich. Die nordischen Staaten aber auch Frankreich weisen deutlich höhere Fertilitätsraten auf als manche süd- oder osteuropäische Länder. In Irland, Frankreich und Island beträgt die TFR rund 2 Kinder pro Frau.

Einige süd- und osteuropäische Länder hatten um die Jahrtausendwende Gesamtfertilitätsraten, die bei 1,1 bis 1,2 Kindern pro Frau lagen. So lag beispielsweise die TFR Bulgariens im Jahr 1997 bei 1,09, jene von Spanien im gleichen Jahr bei 1,18. Das Fertilitätsniveau Italiens betrug damals 1,21 Kinder pro Frau. In der Zwischenzeit ist die Fertilität in diesen Regionen

wieder gestiegen und liegt teilweise sogar geringfügig höher als in Österreich. Bulgarien hatte 2007 eine TFR von 1,42, Spanien von 1,40. Im Vergleich dazu lag die TFR Österreichs in diesem Jahr bei 1,38 Kindern pro Frau. Auch in Italien ist die TFR in der Zwischenzeit wieder angestiegen, und zwar auf 1,35 im Jahr 2006.

Das durchschnittliche Fertilitätsalter (DFA) hat in der Vergangenheit in den meisten europäischen Ländern stark zugenommen. Der höchste Wert war 2007 in Irland mit 31,2 Jahren zu beobachten und war zu diesem Zeitpunkt um knapp zwei Jahre höher als in Österreich mit 29,4 Jahren (Tabelle 5). Mit 30,9 Jahren liegt das DFA in der Schweiz auch bereits nahezu in dieser Höhe. Bemerkenswert ist, dass das DFA Spaniens im Zeitraum des Wiederanstiegs der TFR auf einem sehr hohen Niveau von knapp 31 Jahren stagnierte. 2002 betrug das DFA in Spanien 30,8 Jahre bei einer TFR von 1,26 Kindern pro Frau. Bis 2007 stieg hier die TFR bereits bei 1,40, das DFA hat aber nicht mehr zugenommen. Ähnliche Stagnationsentwicklungen des durchschnittlichen Fertilitätsalters, wenn auch nicht so stark ausgeprägt, sind desgleichen in anderen Ländern mit einem Wiederanstieg der TFR zu beobachten.

Tabelle 5: Durchschnittliches Fertilitätsalter 2001-2008 nach Bundesländern

Jahr	Österr.	Bgld	Ktn	NÖ	OÖ	Sbg	Stmk	Tir	Vbg	Wien
2001	28,4	28,3	28,6	28,2	28,3	28,6	28,2	28,9	28,8	28,3
2002	28,6	28,6	28,6	28,4	28,5	28,8	28,4	28,9	28,9	28,4
2003	28,8	28,6	28,8	28,6	28,7	28,9	28,6	29,2	29,0	28,7
2004	28,8	28,9	28,9	28,7	28,8	28,9	28,8	29,3	29,2	28,7
2005	29,0	29,1	29,1	28,8	28,9	29,2	28,9	29,5	29,6	28,9
2006	29,2	29,1	29,1	29,1	29,1	29,2	29,2	29,6	29,4	29,2
2007	29,4	29,3	29,2	29,2	29,2	29,5	29,3	29,8	29,6	29,4
2008	29,5	29,4	29,3	29,4	29,3	29,6	29,4	29,8	29,8	29,5

Für die künftige Entwicklung auf Bundesebene wird in der aktuellen Bevölkerungsprognose der STATISTIK AUSTRIA unterstellt, dass die TFR bis zum Jahr 2010 auf dem Niveau von 1,40 verharrt und anschließend bis zum Jahr 2030 auf 1,50 ansteigt. Dieser Anstieg wird durch die oben erwähnten Nachholeffekte in der Geburtenzahl begründet, worauf auch wie bereits beschrieben das steigende Fertilitätsalter deutet. Die endgültige Kohortenfertilität der derzeit noch im gebärfähigen Alter stehenden Frauen sollte demnach etwas höher liegen als die heute tatsächlich beobachteten Periodenwerte und langfristig 1,50 Kinder betragen. Für das durchschnittliche Fertilitätsalter wird gemäß den beschriebenen Entwicklungen ein weiterer Anstieg unterstellt. Ab dem Jahr 2030 wird in der Hauptvariante der aktuellen Prognosegeneration mit einem DFA von 31,0 Jahren gerechnet.

Generell bedeutet ein langfristiges Niveau der Perioden-TFR von 1,50, dass auch die Generationenfertilität auf diesen Wert sinken wird. Im konkreten Fall geht die Generationenfertilität bis zum Geburtsjahrgang 2010 auf durchschnittlich 1,50 Kinder pro Frau zurück. Wie oben erwähnt, haben die anfangs der 1960er Jahre geborenen Frauen noch durchschnittlich 1,68 Kinder zur Welt gebracht. Gemäß der vorliegenden Projektion sinkt die Kohortenfertilität für den Geburtsjahrgang 1970 auf 1,61 Kinder pro Frau, für die Kohorte 1980 auf 1,55 Kinder pro Frau. Für die in den Jahren 1990 und 2000 geboren Frauen betragen die prognostizierten Kohortenfertilitäten jeweils 1,54 Kinder pro Frau. Ab dem Jahrgang 2010 liegt sie, wie beschrieben, bei 1,50 Kindern.

Das durchschnittliche Fertilitätsalter der Frauen, die zurzeit am Ende des reproduktiven Alters stehen, liegt bei knapp 27 Jahren. Der Wert für den Geburtsjahrgang 1963 beträgt 26,9 Jahre. Gemäß der vorliegenden Extrapolation steigt das DFA langfristig auf 31,0 Jahre an, das im Prognosejahr 2030 erreicht werden soll. Während das Durchschnittsalter der Fertilitätsraten vorerst noch stärker steigt, schwächt sich der Anstieg für später geborene Kohorten sukzessive ab. Für den Geburtsjahrgang 1970 beträgt das DFA 28,2 Jahre. Die Frauenkohorte 1980 hat demgemäß mit einem DFA von 29,5 Jahren zu rechnen, was dem aktuellen Periodenwert von 2008 entspricht. Der weitere Anstieg reduziert sich auf 30,4 Jahre für die Kohorte 1990 sowie 30,7 Jahre für den Geburtsjahrgang 2000. Ab dem Geburtsjahrgang 2010 beträgt das durchschnittliche Fertilitätsalter 31,0 Jahre und bleibt dann gemäß den Prognoseannahmen für die danach geborenen Generationen von Frauen konstant.

Die regionalen Differenzen in der Fertilität haben sich in den letzten Jahrzehnten stark reduziert. Insbesondere liegt die TFR der Bundeshauptstadt Wien, welche in den 1960er und 1970er Jahren noch deutlich unter jenen der anderen Bundesländer und somit auch des Österreichmittels lag, in der Zwischenzeit auf dem Niveau des Bundesdurchschnittes. Während die gesamtösterreichische TFR und somit auch jene der meisten Bundesländer langfristig stark gesunken sind, blieb die TFR Wiens seit den 1970er Jahren relativ konstant. Auch in den letzten Jahren haben sich die regionalen Disparitäten noch weiter verringert.

Demnach wird für die Zukunft eine weitere Reduktion der regionalen Disparitäten unterstellt. Es wird angenommen, dass die bundesländerspezifischen Gesamtfertilitätsraten bis 2030 um ein Drittel der durchschnittlichen Abweichung bezogen auf die Jahre 2002 bis 2008 gegen den Österreichdurchschnitt von 1,50 Kindern pro Frau konvergieren. Die entsprechenden Prognosewerte sind in Tabelle 6 dargestellt. Lag die Spannweite der bundesländerspezifischen Gesamtfertilitätsraten im Jahr 2008 noch zwischen 1,31 (Burgenland) und 1,51 (Vor-

arlberg) bei einer TFR von 1,41 für Österreich insgesamt, so sollen die Extremwerte 2030 jeweils für die selben Bundesländer bei 1,41 und 1,58 liegen, wobei der Österreichdurchschnitt 1,50 Kinder pro Frau beträgt. Die Differenz der TFR zwischen Maximum und Minimum sinkt somit von 0,20 im Jahr 2008 auf 0,17 (2030).

Tabelle 6: Fertilitätsannahmen laut Hauptvariante der aktuellen Bevölkerungsprognose 2001-2008 nach Bundesländern

Jahr	**Öster-reich**	Burgen-land	Kärnten	Nieder-österreich	Ober-österreich	Salzburg	Steier-mark	Tirol	Vorarl-berg	Wien
Gesamtfertilitätsrate (Kinder pro Frau)										
2008	**1,41**	1,31	1,40	1,46	1,51	1,43	1,32	1,39	1,51	1,39
2010	**1,40**	1,27	1,36	1,44	1,49	1,42	1,31	1,40	1,52	1,39
2030	**1,50**	1,41	1,48	1,53	1,56	1,52	1,44	1,50	1,58	1,49
Durchschnittliches Fertilitätsalter (in Jahren)										
2008	**29,5**	29,4	29,3	29,4	29,3	29,6	29,4	29,8	29,8	29,5
2010	**29,6**	29,6	29,5	29,5	29,5	29,8	29,5	30,0	30,0	29,7
2030	**31,0**	31,0	31,0	30,9	30,9	31,0	30,9	31,3	31,2	31,0

Analog zur Entwicklung der Gesamtfertilitätsrate wird auf Bundeslandebene auch beim durchschnittlichen Fertilitätsalter eine Konvergenz um ein Drittel des Niveaus 2002/2008 unterstellt. Im Wesentlichen sind es die zwei westlichsten Bundesländer Vorarlberg und Tirol, die sich deutlich vom Bundesschnitt unterscheiden. Das durchschnittliche Fertilitätsalter liegt hier langfristig um rund 0,3 Jahre höher. Alle anderen sieben Bundesländer werden im Jahr 2030 bezüglich ihres DFA nur mehr minimal vom Österreichdurchschnitt mit 31,0 Jahren abweichen.

Regionale Disparitäten

Ähnlich wie zwischen den Bundesländern ist auch auf kleinräumiger regionaler Ebene die Variabilität der Gesamtfertilitätsrate gesunken. Die Karten 6a und 6b stellen die TFR nach den 124 Prognoseregionen für die beiden Zeiträume 1988/94 und 2002/08 dar. Lag die regionale Spannweite der TFR rund um die Volkszählung 1991 noch bei knapp über 0,8 Kindern pro Frau, so ist sie bis ins erste Jahrzehnt des neuen Jahrhunderts auf 0,57 gesunken. In der ersten der beiden beobachteten Perioden lagen das Minimum und Maximum der TFR jeweils in Oberösterreich. In den sieben Jahren rund um die Volkszählung 1991 wies die oberösterreichische Landeshauptstadt Linz mit einer TFR von 1,07 das bundesweit niedrigste Fertili-

tätsniveau auf. Die höchste Fertilität wurde hingegen im geographisch gar nicht allzu weit entfernten Mühlviertler Bezirk Rohrbach mit 1,90 Kindern pro Frau beobachtet.

Karte 6a: Gesamtfertilitätsrate 1988/1994 nach Prognoseregionen

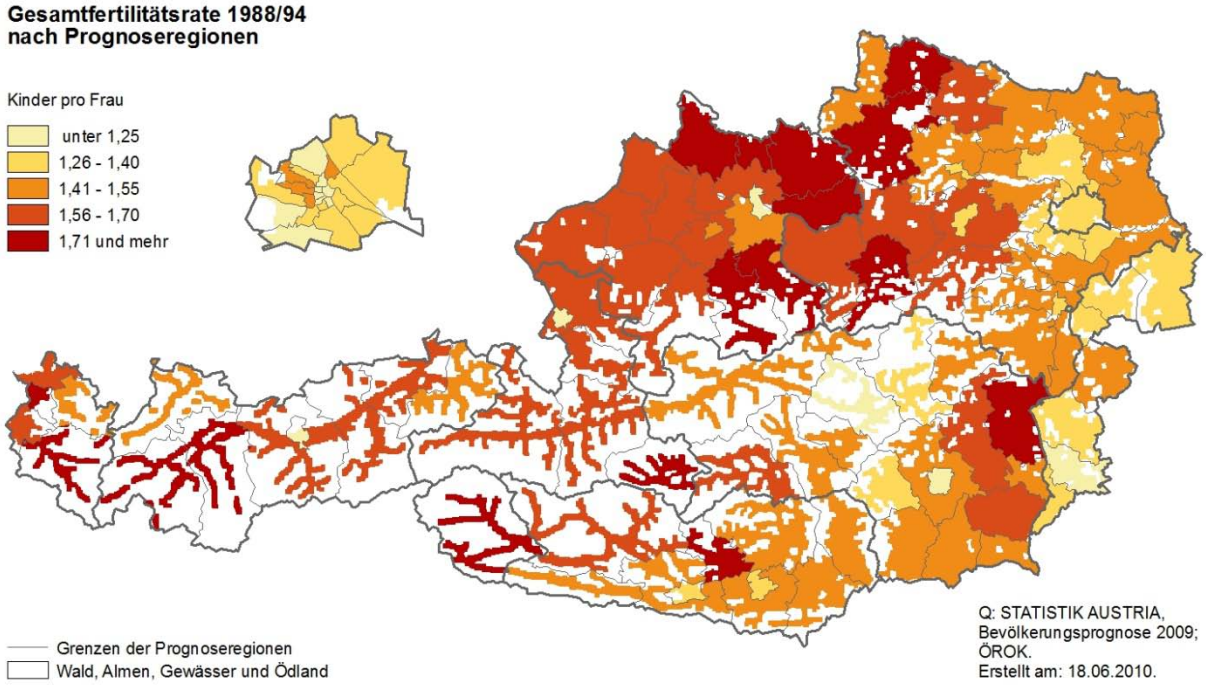

Karte 6b: Gesamtfertilitätsrate 2002/2008 nach Prognoseregionen

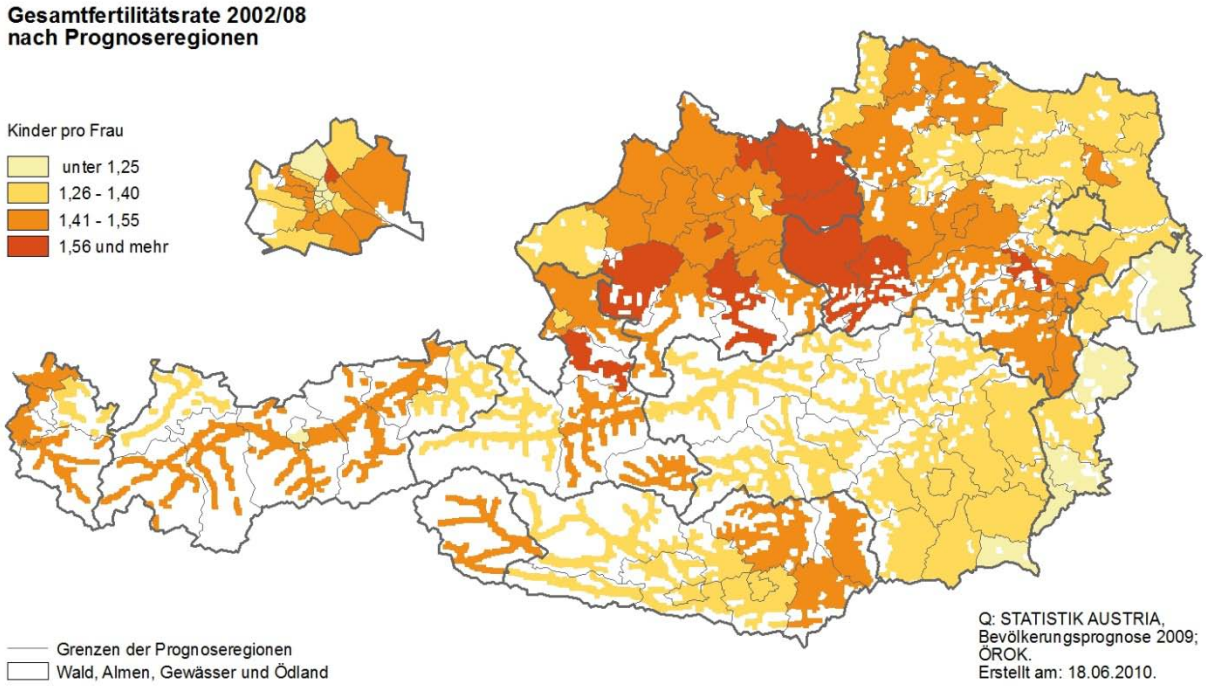

Tabelle 7: Gesamtfertilitätsrate 1988/1994 und 2002/2008 nach Prognoseregionen

Nr.	Prognoseregion	1988/94	2002/08	Nr.	Prognoseregion	1988/94	2002/08
1010	Eisenstadt(Stadt+Umgebung)-Rust	1,38	1,32	4170	Vöcklabruck	1,65	1,55
1040	Güssing	1,24	1,17	4180	Wels-Land	1,63	1,51
1050	Jennersdorf	1,30	1,13	5010	Salzburg(Stadt)	1,17	1,32
1060	Mattersburg	1,40	1,33	5020	Hallein	1,63	1,60
1070	Neusiedl am See	1,36	1,23	5030	Salzburg-Umgebung	1,61	1,45
1080	Oberpullendorf	1,40	1,24	5040	Sankt Johann im Pongau	1,63	1,50
1090	Oberwart	1,39	1,29	5050	Tamsweg	1,75	1,45
2010	Klagenfurt(Stadt)	1,28	1,27	5060	Zell am See	1,65	1,39
2020	Villach(Stadt)	1,29	1,34	6010	Graz(Stadt)	1,18	1,26
2025	Feldkirchen	1,72	1,40	6020	Bruck an der Mur	1,32	1,32
2030	Hermagor	1,49	1,32	6030	Deutschlandsberg	1,47	1,35
2040	Klagenfurt Land	1,44	1,34	6040	Feldbach	1,58	1,36
2050	Sankt Veit an der Glan	1,52	1,40	6050	Fürstenfeld	1,50	1,32
2060	Spittal an der Drau	1,59	1,40	6060	Graz-Umgebung	1,46	1,32
2070	Villach Land	1,51	1,30	6070	Hartberg	1,71	1,37
2080	Völkermarkt	1,48	1,46	6080	Judenburg	1,42	1,33
2090	Wolfsberg	1,48	1,45	6090	Knittelfeld	1,47	1,40
3010	Krems an der Donau(Stadt)	1,36	1,36	6100	Leibnitz	1,53	1,29
3020	Sankt Pölten(Stadt)	1,27	1,48	6110	Leoben	1,25	1,27
3040	Wiener Neustadt(Stadt)	1,38	1,49	6120	Liezen	1,51	1,38
3050	Amstetten-Waidhofen an der Ybbs	1,69	1,56	6130	Mürzzuschlag	1,44	1,26
3061	Baden-Ebreichsdorf	1,48	1,47	6140	Murau	1,59	1,38
3062	Pottenstein	1,53	1,58	6150	Radkersburg	1,44	1,18
3070	Bruck an der Leitha	1,40	1,37	6160	Voitsberg	1,34	1,28
3081	Gänserndorf-Großenzersdorf-Marchegg	1,45	1,37	6170	Weiz	1,61	1,39
3082	Zistersdorf	1,46	1,30	7010	Innsbruck-Stadt	1,12	1,20
3090	Gmünd	1,55	1,34	7020	Imst	1,81	1,50
3100	Hollabrunn	1,47	1,33	7030	Innsbruck-Land	1,61	1,40
3110	Horn	1,65	1,41	7040	Kitzbühel	1,51	1,40
3120	Korneuburg	1,39	1,32	7050	Kufstein	1,60	1,47
3130	Krems(Land)	1,49	1,40	7060	Landeck	1,87	1,48
3140	Lilienfeld	1,64	1,54	7070	Lienz	1,74	1,43
3150	Melk	1,65	1,51	7080	Reutte	1,52	1,32
3161	Laa an der Thaya-Mistelbach-Poysdorf	1,49	1,33	7090	Schwaz	1,64	1,48
3162	Wolkersdorf	1,54	1,43	8010	Bludenz	1,75	1,49
3170	Mödling	1,32	1,34	8021	Bezau	1,53	1,31
3180	Neunkirchen	1,51	1,48	8022	Bregenz	1,59	1,54
3190	Sankt Pölten(Land)	1,61	1,46	8030	Dornbirn	1,71	1,55
3200	Scheibbs	1,82	1,61	8040	Feldkirch	1,66	1,53
3210	Tulln	1,48	1,36	9010	Wien 1., Innere Stadt	1,16	1,18
3220	Waidhofen an der Thaya	1,71	1,40	9020	Wien 2., Leopoldstadt	1,29	1,45
3230	Wiener Neustadt(Land)	1,54	1,47	9030	Wien 3., Landstraße	1,31	1,25
3241	Klosterneuburg-Purkersdorf	1,38	1,32	9040	Wien 4., Wieden	1,19	1,19
3242	Schwechat	1,29	1,32	9050	Wien 5., Margareten	1,35	1,31
3250	Zwettl	1,80	1,49	9060	Wien 6., Mariahilf	1,22	1,07
4010	Linz(Stadt)	1,07	1,40	9070	Wien 7., Neubau	1,25	1,09
4020	Steyr(Stadt)	1,48	1,54	9080	Wien 8., Josefstadt	1,10	1,05
4030	Wels(Stadt)	1,43	1,62	9090	Wien 9., Alsergrund	1,22	1,13
4040	Braunau am Inn	1,60	1,37	9100	Wien 10., Favoriten	1,39	1,54
4050	Eferding	1,64	1,48	9110	Wien 11., Simmering	1,34	1,52
4060	Freistadt	1,87	1,61	9120	Wien 12., Meidling	1,38	1,50
4070	Gmunden	1,62	1,45	9130	Wien 13., Hietzing	1,23	1,27
4080	Grieskirchen	1,69	1,51	9140	Wien 14., Penzing	1,36	1,40
4090	Kirchdorf an der Krems	1,79	1,58	9150	Wien 15., Rudolfsheim-Fünfhaus	1,50	1,46
4100	Linz-Land	1,49	1,48	9160	Wien 16., Ottakring	1,49	1,53
4110	Perg	1,71	1,58	9170	Wien 17., Hernals	1,45	1,43
4120	Ried im Innkreis	1,69	1,50	9180	Wien 18., Währing	1,34	1,33
4130	Rohrbach	1,90	1,50	9190	Wien 19., Döbling	1,25	1,23
4140	Schärding	1,62	1,41	9200	Wien 20., Brigittenau	1,47	1,59
4150	Steyr-Land	1,72	1,53	9210	Wien 21., Floridsdorf	1,29	1,39
4161	Leonfelden	1,90	1,58	9220	Wien 22., Donaustadt	1,37	1,42
4162	Urfahr-Umgebung	1,66	1,44	9230	Wien 23., Liesing	1,23	1,30

Ähnlich niedrige Fertilitätsniveaus wie in Linz wurden damals auch in anderen städtischen Regionen beobachtet. So lagen im Zeitraum 1988/94 die Gesamtfertilitätsraten der Landeshauptstädte Innsbruck, Salzburg und Graz ebenfalls unter 1,25 Kindern pro Frau (Tabelle 7). Weiters bewegten sich in dieser Größenklasse einige Wiener Gemeindebezirke, wie die Josefstadt (8. Bez.), die Innere Stadt (1. Bez.), Wieden (4. Bez.), Alsergrund (9. Bez.), Mariahilf (6. Bez.), Hietzing (13. Bez.), Liesing (23. Bez.), Döbling (19. Bez.) und Neubau (7. Bez.). Von den nicht städtischen Prognoseregionen wies damals nur das burgenländische Güssing eine TFR von knapp unter 1,25 Kindern pro Frau aus.

Hinter Rohrbach wiesen damals zwei weitere Mühlviertler Regionen die höchsten Fertilitätsraten auf, nämlich die Prognoseregion Leonfelden (Teil des Bezirkes Urfahr-Umgebung) und der Bezirk Freistadt. In der höchsten hier dargestellten Größenklasse von über 1,7 Kindern pro Frau bewegten sich in diesem Zeitraum noch die Tiroler Bezirke Landeck, Imst und Lienz, die niederösterreichischen Bezirke Scheibbs, Zwettl und Waidhofen an der Thaya, die oberösterreichischen Bezirke Perg, Kirchdorf an der Krems und Steyr-Land, der Lungau in Salzburg (Bezirk Tamsweg), die Bezirke Bludenz und Dornbirn in Vorarlberg sowie der oststeirische Bezirk Hartberg und der Kärntner Bezirk Feldkirchen.

Die Wiener Gemeindebezirke zeigten schon damals kein einheitliches Fertilitätsniveau. Dieses korreliert stark mit dem Anteil zugewanderter Personen an der Bevölkerungszahl. Die höchsten Fertilitätsraten weisen demnach drei Bezirke westlich des Gürtels, nämlich Rudolfsheim-Fünfhaus (15. Bez.), Ottakring (16. Bez.) und Hernals (17. Bez.) sowie die Brigittenau (20. Bez.) auf, wo die TFR in diesem Zeitraum zwischen 1,45 und 1,50 Kindern pro Frau lag.

Das aktuelle Bild der regionalen Disparitäten im Fertilitätsniveau zeigt einige bemerkenswerte Verschiebungen. Insbesondere weisen derzeit einige städtische Regionen hohe Fertilitätsraten auf. So wurde der Bezirk Rohrbach von einer oberösterreichischen Stadt an der Spitze abgelöst. Von allen 124 Prognoseregionen hat die Stadt Wels derzeit mit 1,62 Kindern pro Frau das höchste Fertilitätsniveau. Die Mühlviertler Prognoseregionen Freistadt, Leonfelden und Perg liegen weiterhin im Spitzenfeld, ihre TFR war aber im Zeitraum 2008/02 nicht mehr so hoch wie rund um die Volkszählung 1991. Der Bezirk Rohrbach, der in der Periode 1988/94 noch an der Spitze lag, ist hingegen im Zeitraum 2002/08 mit 1,50 Kindern pro Frau etwas zurück gefallen. Weiterhin im Spitzenfeld liegen die Bezirke Scheibbs und Kirchdorf an der Krems. Zu den Bezirken mit dem höchsten Fertilitätsniveau zählen im Zeitraum 2002/08 zudem die niederösterreichischen Prognoseregionen Pottenstein und Amstetten-Waidhofen an der Ybbs, Hallein in Salzburg und der Wiener Gemeindebezirk Brigittenau (20. Bez.).

Während die Gesamtfertilitätsraten der 23 Wiener Gemeindebezirke im Zeitraum 1988/94 nur in den drei niedrigsten Größenklassen zu finden waren, liegen sie in der aktuellen Gliederung über das gesamte Spektrum verstreut. Die niedrigsten Fertilitätsraten sind bundesweit weiterhin in den vier westlichen Bezirken innerhalb des Gürtels (Josefstadt (8. Bez.), Mariahilf (6. Bez.), Neubau (7. Bez.) und Alsergrund (9. Bez.)), in der Inneren Stadt (1. Bez.) und Wieden (4. Bez.) sowie in den Bezirken Landstraße (3. Bez.) und Döbling (19. Bez.) zu finden. Alle anderen Bezirke scheinen bezüglich ihres Fertilitätsniveaus im Mittelfeld auf, die Brigittenau (20. Bez.) wie erwähnt sogar im Spitzenfeld.

Neben den bereits erwähnten Wiener Gemeindebezirken zählen derzeit auch einige burgenländische Bezirke zu den Prognoseregionen mit sehr niedriger Fertilität. Es sind dies die vier Bezirke Jennersdorf, Güssing, Neusiedl am See und Oberpullendorf, wo die TFR unter 1,25 Kinder pro Frau liegt. Weiters fallen in diese Größenklasse auch noch die Tiroler Landeshauptstadt Innsbruck sowie der südoststeirische Bezirk Radkersburg.

In den Bundesländern Burgenland und Steiermark liegt das derzeitige Fertilitätsniveau aller Prognoseregionen unter 1,4 Kindern pro Frau und somit in den beiden untersten Größenklassen. Niederösterreich weist ein markantes West-Ost-Gefälle in der TFR auf. Während die Gesamtfertilitätsrate in den westlichen und südlichen Landesteilen zumeist über 1,4 Kinder pro Frau beträgt, liegt es im Nordosten darunter.

Die oberösterreichischen Regionen weisen derzeit größtenteils hohe Fertilitätsniveaus auf. Nur die Landeshauptstadt Linz und der Bezirk Braunau am Inn liegen nicht in einer der beiden höchsten Klassen. Im Land Salzburg haben ebenfalls die Landeshauptstadt sowie der Pinzgau (Bezirk Zell am See) deutlich niedrigere Fertilitätsraten als der Landesdurchschnitt. In Kärnten liegt das Fertilitätsniveau im Osten etwas höher als im Westen. Während hier die TFR in den Bezirken Völkermarkt, Wolfsberg und St. Veit an der Glan derzeit über 1,4 Kinder pro Frau beträgt, liegt sie in allen anderen Kärntner Bezirken darunter. In Tirol und Vorarlberg liegt die Gesamtfertilitätsrate in allen Prognoseregionen zwischen 1,26 und 1,55 Kindern pro Frau und somit in den beiden mittleren Größenklassen.

Das durchschnittliche Fertilitätsalter (DFA) ist auch auf kleinräumiger Ebene in den letzten Jahren durchwegs angestiegen (Tabelle 8). Allerdings zeigt sich, dass es innerhalb der Bundesländer teilweise noch starke regionale Unterschiede gibt. Insbesondere zeigt sich dies in der Bundeshauptstadt Wien. So lag das DFA in der Josefstadt (8. Bez.) 2002/08 bei 32,0 Jahren, dem höchsten Wert aller 124 Prognoseregionen. Knapp dahinter findet sich mit 32,0 Jah-

ren die Innere Stadt (1. Bez.). Die niedrigsten Werte sind ebenfalls in Wien zu finden, nämlich mit 27,9 Jahren in den Bezirken Favoriten (10. Bez.) und Simmering (11. Bez.).

Tabelle 8: Durchschnittliches Fertilitätsalter 1988/1994 und 2002/2008 nach Prognoseregionen

Nr.	Region	1988/94	2002/08	Nr.	Region	1988/94	2002/08
1010	Eisenstadt(Stadt+Umgebung)-Rust	26,9	29,1	4170	Vöcklabruck	27,4	29,0
1040	Güssing	26,6	29,0	4180	Wels-Land	27,3	28,9
1050	Jennersdorf	26,7	29,2	5010	Salzburg(Stadt)	27,9	29,1
1060	Mattersburg	26,4	28,7	5020	Hallein	27,3	29,1
1070	Neusiedl am See	26,7	29,1	5030	Salzburg-Umgebung	27,4	29,4
1080	Oberpullendorf	26,5	29,0	5040	Sankt Johann im Pongau	27,4	29,0
1090	Oberwart	26,4	28,8	5050	Tamsweg	27,4	29,3
2010	Klagenfurt(Stadt)	27,8	29,4	5060	Zell am See	27,5	28,9
2020	Villach(Stadt)	27,3	29,0	6010	Graz(Stadt)	28,1	29,9
2025	Feldkirchen	26,9	28,6	6020	Bruck an der Mur	26,6	28,4
2030	Hermagor	27,4	29,5	6030	Deutschlandsberg	26,9	28,7
2040	Klagenfurt Land	27,3	29,4	6040	Feldbach	27,0	28,9
2050	Sankt Veit an der Glan	27,1	28,7	6050	Fürstenfeld	26,9	28,9
2060	Spittal an der Drau	27,3	28,8	6060	Graz-Umgebung	27,1	29,2
2070	Villach Land	27,1	29,2	6070	Hartberg	26,4	28,7
2080	Völkermarkt	27,2	28,9	6080	Judenburg	26,5	28,4
2090	Wolfsberg	26,8	28,6	6090	Knittelfeld	26,4	28,0
3010	Krems an der Donau(Stadt)	27,4	29,2	6100	Leibnitz	26,6	28,5
3020	Sankt Pölten(Stadt)	27,0	28,3	6110	Leoben	26,5	28,0
3040	Wiener Neustadt(Stadt)	26,7	28,1	6120	Liezen	27,1	28,7
3050	Amstetten-Waidhofen an der Ybbs	27,0	28,8	6130	Mürzzuschlag	26,2	28,5
3061	Baden-Ebreichsdorf	26,8	28,7	6140	Murau	26,7	28,9
3062	Pottenstein	26,5	28,2	6150	Radkersburg	27,2	28,9
3070	Bruck an der Leitha	26,6	29,0	6160	Voitsberg	26,7	28,5
3081	Gänserndorf-Großenzersdorf-Marchegg	27,1	28,8	6170	Weiz	26,4	28,7
3082	Zistersdorf	26,5	28,2	7010	Innsbruck-Stadt	28,4	29,8
3090	Gmünd	26,9	28,7	7020	Imst	27,7	29,1
3100	Hollabrunn	26,9	28,9	7030	Innsbruck-Land	27,8	29,6
3110	Horn	27,0	29,2	7040	Kitzbühel	28,1	29,7
3120	Korneuburg	27,5	29,8	7050	Kufstein	28,0	29,3
3130	Krems(Land)	27,1	29,3	7060	Landeck	28,0	29,2
3140	Lilienfeld	26,8	28,3	7070	Lienz	28,7	30,0
3150	Melk	26,8	28,5	7080	Reutte	27,7	29,2
3161	Laa an der Thaya-Mistelbach-Poysdorf	26,8	28,9	7090	Schwaz	27,6	28,8
3162	Wolkersdorf	27,2	29,5	8010	Bludenz	27,8	29,3
3170	Mödling	28,1	30,1	8021	Bezau	28,5	30,1
3180	Neunkirchen	26,5	28,4	8022	Bregenz	27,8	29,4
3190	Sankt Pölten(Land)	26,9	28,7	8030	Dornbirn	27,4	29,1
3200	Scheibbs	26,8	28,2	8040	Feldkirch	27,9	29,5
3210	Tulln	27,1	29,3	9010	Wien 1., Innere Stadt	29,8	32,0
3220	Waidhofen an der Thaya	26,9	28,8	9020	Wien 2., Leopoldstadt	26,8	28,9
3230	Wiener Neustadt(Land)	26,5	28,6	9030	Wien 3., Landstraße	27,4	29,6
3241	Klosterneuburg-Purkersdorf	28,2	30,4	9040	Wien 4., Wieden	28,6	31,5
3242	Schwechat	26,7	28,4	9050	Wien 5., Margareten	26,9	29,1
3250	Zwettl	27,2	28,9	9060	Wien 6., Mariahilf	27,8	30,8
4010	Linz(Stadt)	27,4	28,8	9070	Wien 7., Neubau	27,5	31,1
4020	Steyr(Stadt)	26,9	28,3	9080	Wien 8., Josefstadt	29,2	32,2
4030	Wels(Stadt)	26,9	28,5	9090	Wien 9., Alsergrund	28,2	31,1
4040	Braunau am Inn	27,0	28,8	9100	Wien 10., Favoriten	26,6	27,9
4050	Eferding	27,5	29,1	9110	Wien 11., Simmering	26,5	27,9
4060	Freistadt	27,1	28,7	9120	Wien 12., Meidling	26,9	28,4
4070	Gmunden	27,4	28,9	9130	Wien 13., Hietzing	29,5	31,0
4080	Grieskirchen	27,6	29,3	9140	Wien 14., Penzing	27,6	29,2
4090	Kirchdorf an der Krems	27,0	28,7	9150	Wien 15., Rudolfsheim-Fünfhaus	26,5	28,2
4100	Linz-Land	27,2	28,8	9160	Wien 16., Ottakring	26,5	28,4
4110	Perg	26,9	28,6	9170	Wien 17., Hernals	26,9	28,9
4120	Ried im Innkreis	27,6	29,2	9180	Wien 18., Währing	28,3	30,4
4130	Rohrbach	27,8	29,3	9190	Wien 19., Döbling	29,1	31,0
4140	Schärding	27,5	29,1	9200	Wien 20., Brigittenau	26,3	28,1
4150	Steyr-Land	27,4	29,1	9210	Wien 21., Floridsdorf	27,1	28,2
4161	Leonfelden	27,5	29,3	9220	Wien 22., Donaustadt	27,2	28,7
4162	Urfahr-Umgebung	27,5	29,7	9230	Wien 23., Liesing	27,9	29,6

Die Fertilitätsannahmen auf regionaler Ebene

In der Hauptvariante der STATISTIK AUSTRIA Bevölkerungsprognose 2009 für Österreich und die Bundesländer wird auf Bundesebene ein mittelfristiger Anstieg der Gesamtfertilitätsrate bis zum Jahr 2030 von derzeit rund 1,4 auf 1,5 Kinder pro Frau unterstellt. Dieser Zuwachs wird in erster Linie mit einem gewissen Nachholeffekt bei den Geburten erklärt, der sich auch im steigenden Fertilitätsalter widerspiegelt. Infolge höherer Bildungsbeteiligung der Frauen und folglich auch verstärkter Aktivität am Arbeitsmarkt schieben die Paare ihre Kinderwünsche auf ein höheres Alter hinaus. Wenn auch nicht alle aufgeschobenen Kinderwünsche tatsächlich realisiert werden, so wirkt sich dies dennoch auf die Fertilitätsentwicklung aus. Demnach ist mittelfristig mit einem leichten Anstieg des Fertilitätsniveaus zu rechnen.

Auf Bundesländerebene wird angenommen, dass die Fertilitätsraten gegen den Bundeswert konvergieren. Wie die obige Analyse der regionalen Fertilität gezeigt hat, ist die Spannweite der bezirksspezifischen Differenzen in der Vergangenheit stark gesunken, was auf eine Konvergenz der regionalen Fertilitätsraten hinweist.

Die getroffenen regionalen Annahmen zur Fertilität (so wie auch jene zu den Prognoseparametern Mortalität und Migration) sind in das Gesamtkonzept des Prognosesystems einzubinden. Dieses sieht vor, dass die Ergebnisse der kleinräumigen Bevölkerungsprognose mit jenen der im Herbst 2009 gerechneten und publizierten Österreich- und Bundesländerprognose konsistent sind. Dies bedeutet, dass die aufsummierten Regionalwerte der Bevölkerung nach Alter und Geschlecht sowie die Bewegungszahlen (Geburten, Sterbefälle und Wanderungsströme) jenen der übergeordneten Vorausschätzung entsprechen.

Technisch geschieht dies einerseits durch einen proportionalen Abgleich der regionalen Ergebnisse auf die vorab gerechnete Österreich- und Bundesländerprognose, andererseits aber auch schon bei der Annahmenfindung. Das verwendete Rechenmodell Sikurs 8.9 erlaubt zudem die Vorgabe von Eckwerten für die Bewegungsgrößen (Geburten, Sterbefälle, Zu- und Abwanderungen), welche aus einer übergeordneten Prognoserechnung genommen werden können. Dies ist im vorliegenden Fall durch die Übernahme der Geburten-, Sterbe- und Außenwanderungszahlen aus der STATISTIK AUSTRIA Prognose für Österreich erfolgt. Ein zweiter Abgleichschritt wird nach dem Prognoselauf in EXCEL vorgenommen, um die oben genannten Summen auch auf Bundeslandebene zu gewährleisten. Das gleiche gilt für die Bevölkerung nach Alter und Geschlecht.

Die Annahmenfindung zu den einzelnen Prognoseparametern kann dazu beitragen, dass die abzugleichenden Differenzen wünschenswerterweise möglichst gering ausfallen. Technisch

ist das am Plausibelsten mittels Konvergenzannahmen zu erreichen. Dies ist bei Regionalprognosen ein taugliches Mittel, da die genannten Prognoseparameter in vielen Fällen Konvergenztrends in stärkerem oder schwächerem Ausmaß aufzeigen. Allerdings kann es auch, wie die Daten zeigen, auf regionaler Ebene zu Divergenzen kommen.

Die für die vorliegende ÖROK-Prognose angestellten Untersuchungen basieren auf den relativen Abweichungen der regionalen Fertilität zum jeweils korrespondierenden Bundeslandwert. Diese wurden für die Zeiträume 1988/94 (rund um die Volkszählung 1991) sowie 2002/08 (Bevölkerungsstände gemäß Bevölkerungsregister POPREG der STATISTIK AUSTRIA) berechnet und analysiert.

Es wurde überprüft, ob die angesprochenen Konvergenzannahmen in allen Fällen auch gerechtfertigt sind, oder ob es Regionen gibt, die diesem Konvergenztrend entgegenstehen. Dazu wurden Clusteranalysen[8] durchgeführt, in die die relativen Abweichungen der Gesamtfertilitätsraten der einzelnen Prognoseregionen zum jeweiligen Bundeslandwert für die beiden Beobachtungszeiträume 1988/94 und 2002/08 eingegangen sind.

Gemäß den vorgenommenen Untersuchungen ergeben sich sieben Gruppen, die in dieser Beobachtungsperiode ähnliche Verhaltensmuster zeigen (Tabelle 9):

- Cluster 1 sind Regionen mit überdurchschnittlicher Fertilität, die jedoch nicht gegen den Bundeslandwert konvergieren. Für diese Regionen wird unterstellt, dass sie bis zum Jahr 2030 nur leicht gegen den Bundeslandwert konvergieren und zwar um 10%.
- Cluster 2 sind Regionen mit unterdurchschnittlicher Fertilität, die jedoch auch nicht gegen den Bundeslandwert konvergieren. Für diese Regionen wird ebenfalls unterstellt, dass sie bis zum Jahr 2030 nur leicht gegen den Bundeslandwert konvergieren und zwar um 10%.
- Cluster 3 beinhaltet die Regionen, die im Beobachtungszeitraum 1988/94 bis 2002/08 von einer TFR über dem Landesmittel zu einem Wert darunter gesunken sind. Für diese Regionen wird keine Konvergenz unterstellt.

[8] Clusteranalysen sind multivariate varianzanalytische Verfahren zur Ermittlung von Gruppen (=Clustern) von Objekten, deren Eigenschaften oder Eigenschaftsausprägungen bestimmte Ähnlichkeiten aufweisen. Im vorliegenden Fall wurde auf Ähnlichkeiten bei der Abweichung der regionalen Fertilitätsraten vom jeweiligen Bundeslandwert untersucht.

- Cluster 4 sind Regionen mit überdurchschnittlicher Fertilität, die gegen das Landesmittel konvergieren. Hier wird eine weitere Konvergenz um 40% des Ausgangsniveaus unterstellt.

Tabelle 9: Clusterung der Fertilitätsabweichungen zum Bundeslandwert 1988/1994 und 2002/2008 nach Prognoseregionen

Region	CLU7	Regionale GFR		Bundesland-GFR		Regionale Abweichung BDL = 1	
		88/94	02/08	88/94	02/08	88/94	02/08
Eisenstadt(Stadt+Umgebung)-Rust	1	1,38	1,32	1,33	1,26	1,03	1,05
Mattersburg	1	1,40	1,33	1,33	1,26	1,05	1,05
Völkermarkt	1	1,48	1,46	1,45	1,36	1,02	1,07
Wolfsberg	1	1,48	1,45	1,45	1,36	1,02	1,07
Pottenstein	1	1,53	1,58	1,48	1,43	1,03	1,10
Neunkirchen	1	1,51	1,48	1,48	1,43	1,01	1,03
Hallein	1	1,63	1,60	1,48	1,42	1,10	1,13
Deutschlandsberg	1	1,47	1,35	1,43	1,30	1,03	1,03
Knittelfeld	1	1,47	1,40	1,43	1,30	1,03	1,07
Liezen	1	1,51	1,38	1,43	1,30	1,06	1,06
Kufstein	1	1,60	1,47	1,56	1,39	1,03	1,06
Schwaz	1	1,64	1,48	1,56	1,39	1,05	1,07
Wien 16., Ottakring	1	1,49	1,53	1,39	1,38	1,07	1,11
Wien 20., Brigittenau	1	1,47	1,59	1,39	1,38	1,05	1,15
Güssing	2	1,24	1,17	1,33	1,26	0,93	0,92
Jennersdorf	2	1,30	1,13	1,33	1,26	0,98	0,90
Klagenfurt Land	2	1,44	1,34	1,45	1,36	0,99	0,98
Gänserndorf-Großenzersdorf-Marchegg	2	1,45	1,37	1,48	1,43	0,97	0,95
Zistersdorf	2	1,46	1,30	1,48	1,43	0,98	0,91
Hollabrunn	2	1,47	1,33	1,48	1,43	0,99	0,92
Korneuburg	2	1,39	1,32	1,48	1,43	0,94	0,92
Tulln	2	1,48	1,36	1,48	1,43	1,00	0,95
Klosterneuburg-Purkersdorf	2	1,38	1,32	1,48	1,43	0,93	0,92
Reutte	2	1,52	1,32	1,56	1,39	0,97	0,95
Bezau	2	1,53	1,31	1,56	1,51	0,99	0,87
Wien 3., Landstraße	2	1,31	1,25	1,39	1,38	0,94	0,91
Wien 5., Margareten	2	1,35	1,31	1,39	1,38	0,97	0,95
Wien 6., Mariahilf	2	1,22	1,07	1,39	1,38	0,88	0,77
Wien 7., Neubau	2	1,25	1,09	1,39	1,38	0,90	0,79
Wien 8., Josefstadt	2	1,10	1,05	1,39	1,38	0,79	0,76
Wien 9., Alsergrund	2	1,22	1,13	1,39	1,38	0,87	0,82
Wien 18., Währing	2	1,34	1,33	1,39	1,38	0,96	0,96
Wien 19., Döbling	2	1,25	1,23	1,39	1,38	0,89	0,89
Neusiedl am See	3	1,36	1,23	1,33	1,26	1,02	0,97
Oberpullendorf	3	1,40	1,24	1,33	1,26	1,05	0,98
Hermagor	3	1,49	1,32	1,45	1,36	1,03	0,97
Villach Land	3	1,51	1,30	1,45	1,36	1,04	0,96
Gmünd	3	1,55	1,34	1,48	1,43	1,04	0,93
Horn	3	1,65	1,41	1,48	1,43	1,11	0,98
Krems(Land)	3	1,49	1,40	1,48	1,43	1,00	0,97
Laa an der Thaya-Mistelbach-Poysdorf	3	1,49	1,33	1,48	1,43	1,01	0,92
Wolkersdorf	3	1,54	1,43	1,48	1,43	1,04	1,00
Waidhofen an der Thaya	3	1,71	1,40	1,48	1,43	1,15	0,98
Braunau am Inn	3	1,60	1,37	1,58	1,48	1,02	0,92
Eferding	3	1,64	1,48	1,58	1,48	1,04	1,00
Gmunden	3	1,62	1,45	1,58	1,48	1,03	0,98
Schärding	3	1,62	1,41	1,58	1,48	1,03	0,95
Urfahr-Umgebung	3	1,66	1,44	1,58	1,48	1,06	0,97
Zell am See	3	1,65	1,39	1,48	1,42	1,11	0,98
Leibnitz	3	1,53	1,29	1,43	1,30	1,07	0,99
Mürzzuschlag	3	1,44	1,26	1,43	1,30	1,01	0,96
Radkersburg	3	1,44	1,18	1,43	1,30	1,01	0,90
Bludenz	3	1,75	1,49	1,66	1,51	1,05	0,99
Oberwart	4	1,39	1,29	1,33	1,26	1,04	1,03
Feldkirchen	4	1,72	1,40	1,45	1,36	1,19	1,03
Sankt Veit an der Glan	4	1,52	1,40	1,45	1,36	1,05	1,03
Spittal an der Drau	4	1,59	1,40	1,45	1,36	1,10	1,03
Amstetten-Waidhofen an der Ybbs	4	1,69	1,56	1,48	1,43	1,14	1,09
Lilienfeld	4	1,64	1,54	1,48	1,43	1,10	1,08
Melk	4	1,65	1,51	1,48	1,43	1,11	1,05
Sankt Pölten(Land)	4	1,61	1,46	1,48	1,43	1,08	1,02
Scheibbs	4	1,82	1,61	1,48	1,43	1,22	1,12
Wiener Neustadt(Land)	4	1,54	1,47	1,48	1,43	1,04	1,02
Zwettl	4	1,80	1,49	1,48	1,43	1,21	1,04
Freistadt	4	1,87	1,61	1,58	1,48	1,19	1,09
Grieskirchen	4	1,69	1,51	1,58	1,48	1,08	1,02
Kirchdorf an der Krems	4	1,79	1,58	1,58	1,48	1,14	1,06
Perg	4	1,71	1,58	1,58	1,48	1,08	1,06
Ried im Innkreis	4	1,69	1,50	1,58	1,48	1,07	1,01
Rohrbach	4	1,90	1,50	1,58	1,48	1,21	1,01
Steyr-Land	4	1,72	1,53	1,58	1,48	1,09	1,03
Leonfelden	4	1,90	1,58	1,58	1,48	1,20	1,06
Vöcklabruck	4	1,65	1,55	1,58	1,48	1,05	1,05
Wels-Land	4	1,63	1,51	1,58	1,48	1,04	1,02
Salzburg-Umgebung	4	1,61	1,45	1,48	1,42	1,09	1,02
Sankt Johann im Pongau	4	1,63	1,50	1,48	1,42	1,10	1,06
Tamsweg	4	1,75	1,45	1,48	1,42	1,18	1,02
Feldbach	4	1,58	1,36	1,43	1,30	1,10	1,04
Fürstenfeld	4	1,50	1,32	1,43	1,30	1,05	1,01
Graz-Umgebung	4	1,46	1,32	1,43	1,30	1,02	1,01
Hartberg	4	1,71	1,37	1,43	1,30	1,20	1,05
Murau	4	1,59	1,38	1,43	1,30	1,11	1,06
Weiz	4	1,61	1,39	1,43	1,30	1,12	1,07
Imst	4	1,81	1,50	1,56	1,39	1,16	1,08
Innsbruck-Land	4	1,61	1,40	1,56	1,39	1,03	1,01
Landeck	4	1,87	1,48	1,56	1,39	1,20	1,06
Lienz	4	1,74	1,43	1,56	1,39	1,11	1,03
Bregenz	4	1,59	1,54	1,56	1,51	1,02	1,02
Dornbirn	4	1,71	1,55	1,56	1,51	1,10	1,02
Feldkirch	4	1,66	1,53	1,56	1,51	1,07	1,01
Wien 15., Rudolfsheim-Fünfhaus	4	1,50	1,46	1,39	1,38	1,08	1,05
Wien 17., Hernals	4	1,45	1,43	1,39	1,38	1,04	1,03
Klagenfurt(Stadt)	5	1,28	1,27	1,45	1,36	0,89	0,93
Villach(Stadt)	5	1,29	1,34	1,45	1,36	0,89	0,99
Krems an der Donau(Stadt)	5	1,36	1,36	1,48	1,43	0,92	0,95
Bruck an der Leitha	5	1,40	1,37	1,48	1,43	0,94	0,95
Mödling	5	1,32	1,34	1,48	1,43	0,89	0,93
Schwechat	5	1,29	1,32	1,48	1,43	0,87	0,92
Linz-Land	5	1,49	1,48	1,58	1,48	0,95	0,99
Salzburg(Stadt)	5	1,17	1,32	1,48	1,42	0,79	0,93
Graz(Stadt)	5	1,18	1,26	1,43	1,30	0,82	0,96
Leoben	5	1,25	1,27	1,43	1,30	0,88	0,97
Voitsberg	5	1,34	1,28	1,43	1,30	0,94	0,98
Wien 1., Innere Stadt	5	1,16	1,18	1,39	1,38	0,83	0,85
Wien 4., Wieden	5	1,19	1,19	1,39	1,38	0,85	0,86
Wien 13., Hietzing	5	1,23	1,27	1,39	1,38	0,88	0,92
Wien 23., Liesing	5	1,23	1,30	1,39	1,38	0,88	0,94
Sankt Pölten(Stadt)	6	1,27	1,48	1,48	1,43	0,86	1,03
Wiener Neustadt(Stadt)	6	1,38	1,49	1,48	1,43	0,93	1,04
Baden-Ebreichsdorf	6	1,48	1,47	1,48	1,43	1,00	1,03
Steyr(Stadt)	6	1,48	1,54	1,58	1,48	0,94	1,04
Wels(Stadt)	6	1,43	1,62	1,58	1,48	0,91	1,09
Bruck an der Mur	6	1,32	1,32	1,43	1,30	0,92	1,01
Judenburg	6	1,42	1,33	1,43	1,30	0,99	1,02
Kitzbühel	6	1,51	1,40	1,56	1,39	0,97	1,01
Wien 2., Leopoldstadt	6	1,29	1,45	1,39	1,38	0,93	1,04
Wien 10., Favoriten	6	1,39	1,54	1,39	1,38	1,00	1,11
Wien 11., Simmering	6	1,34	1,52	1,39	1,38	0,96	1,10
Wien 12., Meidling	6	1,38	1,50	1,39	1,38	0,99	1,09
Wien 14., Penzing	6	1,36	1,40	1,39	1,38	0,97	1,01
Wien 21., Floridsdorf	6	1,29	1,39	1,39	1,38	0,92	1,00
Wien 22., Donaustadt	6	1,37	1,42	1,39	1,38	0,98	1,02
Linz(Stadt)	7	1,07	1,40	1,58	1,48	0,68	0,94
Innsbruck-Stadt	7	1,12	1,20	1,56	1,39	0,72	0,86

- Cluster 5 sind Regionen mit unterdurchschnittlicher Fertilität, die gegen das Landesmittel konvergieren. Auch hier wird eine weitere Konvergenz um 40% des Ausgangsniveaus unterstellt.
- In Cluster 6 finden sich schließlich jene Prognoseregionen, die im Beobachtungszeitraum 1988/94 bis 2002/08 von einer TFR unter dem Landesmittel zu einem Wert darüber gestiegen sind. Für diese Regionen wird analog zu Cluster 3 keine Konvergenz unterstellt.
- Cluster 7 beinhaltet schlussendlich die beiden Landeshauptstädte Linz und Innsbruck, die in der Vergangenheit stark von unten zum Landesmittel konvergierten. Für diese Städte wird schließlich eine weitere Konvergenz um 70% unterstellt.

Karte 7: Prognostizierte Gesamtfertilitätsrate 2030 nach Prognoseregionen

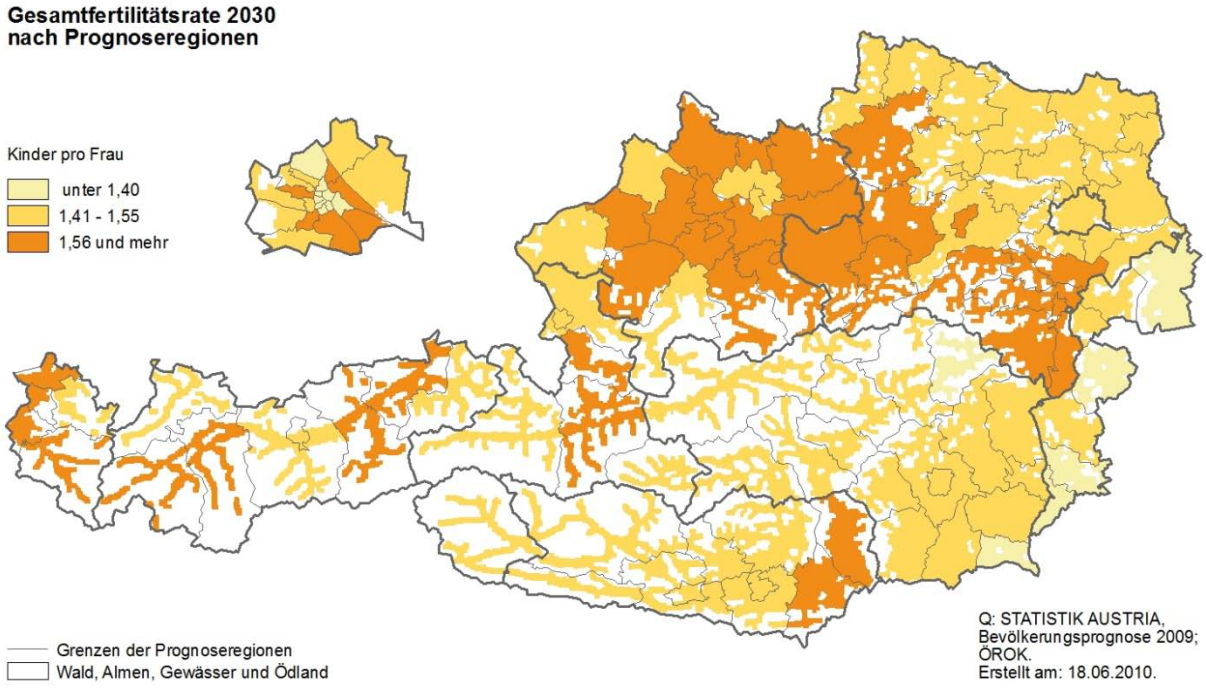

Die Konvergenzannahmen für die einzelnen Gruppen leiten sich aus der übergeordneten Bundeslandprognose der STATISTIK AUSTRIA ab. Dort wird angenommen, dass sich die regionalen Disparitäten in der Fertilität bis zum Jahr 2030 um 1/3 des derzeitigen Niveaus verringern. Es erschien sinnvoll, einheitliche Annahmen für die einzelnen Cluster zu wählen, um auch den eingangs erwähnten Konsistenzkriterien zu genügen. So ist das durchschnittliche (ungewichtete) Klassenmittel des Clusters 4 („Konvergenz von oben“) in dem vierzehnjähri-

gen Zeitraum zwischen den beiden Beobachtungszeitpunkten von einer 11-prozentigen auf eine 4-prozentige Abweichung gesunken. In Cluster 5 („Konvergenz von unten") ist die Abweichung gleichermaßen aber von -12% auf -6% gesunken. Die Berücksichtigung tatsächlicher durchschnittlicher Trends für einzelnen Cluster hätte somit zu zahlreichen Cross-Overs bezüglich der relativen Abweichung in der Fertilität geführt. In den Fällen einer Über- bzw. Unterschreitung des Landesmittels im Beobachtungszeitraum würde demnach eine unerwünschte und auch unplausible Divergenz prognostiziert werden. Deshalb erscheint eine normative Annahmenfestsetzung in der getroffenen Form als sinnvoll.

Abweichend von den oben dargestellten Langfristannahmen wurden für einige Wiener Gemeindebezirke die Annahmen zur Gesamtfertilitätsrate für das Jahr 2030 nochmals modifiziert, um die regionalen Besonderheiten zu berücksichtigen und eine bessere Anpassung an das Bundeslandergebnis zu erreichen. In den stagnierenden Bezirken innerhalb des Gürtels (Bezirke 1 sowie 3 bis 9) wurden die extrapolierten Werte um 3 Prozent abgesenkt. Auch für die 5 Bezirke mit dem höchsten Fertilitätsniveau (10 bis 12 sowie 16 und 20) wurden die Werte für das Jahr 2030 geringfügig abgesenkt, und zwar um 1,5%. Gewichtet mit den jeweiligen Anteilen der Frauen im gebärfähigen Alter pro Bezirk ergeben die bezirksspezifischen Gesamtfertilitätsraten nach diesen Modifikationen genau den für das Bundesland Wien im Jahr 2030 unterstellten Wert von 1,49 Kindern pro Frau. Die für das 2030 extrapolierten Gesamtfertilitätsraten pro Prognoseregion sind in Tabelle 10 zusammengefasst sowie in Karte 7 graphisch dargestellt.

Bezüglich des durchschnittlichen Fertilitätsalters (DFA) werden die Konvergenzannahmen aus der Bundeslandprognose der STATISTIK AUSTRIA übernommen. Dies bedeutet, dass die regionalen Disparitäten beibehalten werden, diese jedoch bis zum Jahr 2030 um ein Drittel gegen den jeweiligen Bundeslandwert konvergieren. Die entsprechenden Regionalwerte sind in Tabelle 11 dargestellt.

Um zufallsbedingte Unregelmäßigkeiten im altersspezifischen Muster der regionalen Fertilitäten auszuschalten, wird in der Prognose von den geglätteten Bundeslandmustern ausgegangen. Diese werden pro Prognoseregion an die tatsächliche Gesamtfertilitätsrate und das zugehörige Durchschnittsalter angepasst. Für acht der neun Bundesländer brachte die Glättung mittels einer Hadwigerfunktion[9] sehr gute Ergebnisse. Für Wien musste jedoch ein anderes

[9] Die Hadwigerfunktion ist ein parametrisiertes Verfahren zur Schätzung altersspezifischer Fertilitätsraten unter Vorgabe von bestimmten Parametern, wie Gesamtfertilitätsrate sowie Modus und Varianz der Verteilung, mit dem Ziel, Fertilitätsfunktionen zu ermitteln, die möglichst frei von Zufallsschwankungen sind aber bestimmten Erfordernissen genügen, wie beispielsweise die Verhältnisse in einer Region idealtypisch abzubilden.

Modell gewählt werden. Hier erfolgt die Glättung mittels gewichteter gleitender Durchschnitte über jeweils drei benachbarte Werte, wobei die beiden Randwerte jeweils mit dem halben Gewicht eingehen (vgl. auch Grafik 8).

Tabelle 10: Gesamtfertilitätsraten 1988/94, 2002/08 sowie 2030 nach Prognoseregionen

Nr.	Region	1988/94	2002/08	2030	Nr.	Region	1988/94	2002/08	2030
1010	Eisenstadt(Stadt+Umgebung)-Rust	1,38	1,32	1,46	4170	Vöcklabruck	1,65	1,55	1,60
1040	Güssing	1,24	1,17	1,32	4180	Wels-Land	1,63	1,51	1,57
1050	Jennersdorf	1,30	1,13	1,29	5010	Salzburg(Stadt)	1,17	1,32	1,46
1060	Mattersburg	1,40	1,33	1,47	5020	Hallein	1,63	1,60	1,68
1070	Neusiedl am See	1,36	1,23	1,37	5030	Salzburg-Umgebung	1,61	1,45	1,54
1080	Oberpullendorf	1,40	1,24	1,38	5040	Sankt Johann im Pongau	1,63	1,50	1,57
1090	Oberwart	1,39	1,29	1,43	5050	Tamsweg	1,75	1,45	1,54
2010	Klagenfurt(Stadt)	1,28	1,27	1,43	5060	Zell am See	1,65	1,39	1,49
2020	Villach(Stadt)	1,29	1,34	1,47	6010	Graz(Stadt)	1,18	1,26	1,41
2025	Feldkirchen	1,72	1,40	1,50	6020	Bruck an der Mur	1,32	1,32	1,45
2030	Hermagor	1,49	1,32	1,44	6030	Deutschlandsberg	1,47	1,35	1,48
2040	Klagenfurt Land	1,44	1,34	1,46	6040	Feldbach	1,58	1,36	1,47
2050	Sankt Veit an der Glan	1,52	1,40	1,50	6050	Fürstenfeld	1,50	1,32	1,45
2060	Spittal an der Drau	1,59	1,40	1,50	6060	Graz-Umgebung	1,46	1,32	1,45
2070	Villach Land	1,51	1,30	1,42	6070	Hartberg	1,71	1,37	1,48
2080	Völkermarkt	1,48	1,46	1,57	6080	Judenburg	1,42	1,33	1,47
2090	Wolfsberg	1,48	1,45	1,56	6090	Knittelfeld	1,47	1,40	1,52
3010	Krems an der Donau(Stadt)	1,36	1,36	1,49	6100	Leibnitz	1,53	1,29	1,42
3020	Sankt Pölten(Stadt)	1,27	1,48	1,58	6110	Leoben	1,25	1,27	1,42
3040	Wiener Neustadt(Stadt)	1,38	1,49	1,59	6120	Liezen	1,51	1,38	1,51
3050	Amstetten-Waidhofen an der Ybbs	1,69	1,56	1,60	6130	Mürzzuschlag	1,44	1,26	1,39
3061	Baden-Ebreichsdorf	1,48	1,47	1,57	6140	Murau	1,59	1,38	1,49
3062	Pottenstein	1,53	1,58	1,66	6150	Radkersburg	1,44	1,18	1,31
3070	Bruck an der Leitha	1,40	1,37	1,49	6160	Voitsberg	1,34	1,28	1,43
3081	Gänserndorf-Großenzersdorf-Marchegg	1,45	1,37	1,47	6170	Weiz	1,61	1,39	1,49
3082	Zistersdorf	1,46	1,30	1,41	7010	Innsbruck-Stadt	1,12	1,20	1,44
3090	Gmünd	1,55	1,34	1,43	7020	Imst	1,81	1,50	1,57
3100	Hollabrunn	1,47	1,33	1,43	7030	Innsbruck-Land	1,61	1,40	1,51
3110	Horn	1,65	1,41	1,51	7040	Kitzbühel	1,51	1,40	1,51
3120	Korneuburg	1,39	1,32	1,43	7050	Kufstein	1,60	1,47	1,57
3130	Krems(Land)	1,49	1,40	1,49	7060	Landeck	1,87	1,48	1,55
3140	Lilienfeld	1,64	1,54	1,60	7070	Lienz	1,74	1,43	1,52
3150	Melk	1,65	1,51	1,58	7080	Reutte	1,52	1,32	1,43
3161	Laa an der Thaya-Mistelbach-Poysdorf	1,49	1,33	1,42	7090	Schwaz	1,64	1,48	1,58
3162	Wolkersdorf	1,54	1,43	1,53	8010	Bludenz	1,75	1,49	1,56
3170	Mödling	1,32	1,34	1,47	8021	Bezau	1,53	1,31	1,40
3180	Neunkirchen	1,51	1,48	1,57	8022	Bregenz	1,59	1,54	1,59
3190	Sankt Pölten(Land)	1,61	1,46	1,55	8030	Dornbirn	1,71	1,55	1,60
3200	Scheibbs	1,82	1,61	1,64	8040	Feldkirch	1,66	1,53	1,59
3210	Tulln	1,48	1,36	1,47	9010	Wien 1., Innere Stadt	1,16	1,18	1,32
3220	Waidhofen an der Thaya	1,71	1,40	1,50	9020	Wien 2., Leopoldstadt	1,29	1,45	1,55
3230	Wiener Neustadt(Land)	1,54	1,47	1,55	9030	Wien 3., Landstraße	1,31	1,25	1,33
3241	Klosterneuburg-Purkersdorf	1,38	1,32	1,43	9040	Wien 4., Wieden	1,19	1,19	1,33
3242	Schwechat	1,29	1,32	1,46	9050	Wien 5., Margareten	1,35	1,31	1,38
3250	Zwettl	1,80	1,49	1,56	9060	Wien 6., Mariahilf	1,22	1,07	1,17
4010	Linz(Stadt)	1,07	1,40	1,53	9070	Wien 7., Neubau	1,25	1,09	1,19
4020	Steyr(Stadt)	1,48	1,54	1,61	9080	Wien 8., Josefstadt	1,10	1,05	1,16
4030	Wels(Stadt)	1,43	1,62	1,69	9090	Wien 9., Alsergrund	1,22	1,13	1,23
4040	Braunau am Inn	1,60	1,37	1,45	9100	Wien 10., Favoriten	1,39	1,54	1,62
4050	Eferding	1,64	1,48	1,55	9110	Wien 11., Simmering	1,34	1,52	1,61
4060	Freistadt	1,87	1,61	1,64	9120	Wien 12., Meidling	1,38	1,50	1,58
4070	Gmunden	1,62	1,45	1,53	9130	Wien 13., Hietzing	1,23	1,27	1,42
4080	Grieskirchen	1,69	1,51	1,57	9140	Wien 14., Penzing	1,36	1,40	1,50
4090	Kirchdorf an der Krems	1,79	1,58	1,61	9150	Wien 15., Rudolfsheim-Fünfhaus	1,50	1,46	1,53
4100	Linz-Land	1,49	1,48	1,55	9160	Wien 16., Ottakring	1,49	1,53	1,60
4110	Perg	1,71	1,58	1,61	9170	Wien 17., Hernals	1,45	1,43	1,52
4120	Ried im Innkreis	1,69	1,50	1,57	9180	Wien 18., Währing	1,34	1,33	1,44
4130	Rohrbach	1,90	1,50	1,57	9190	Wien 19., Döbling	1,25	1,23	1,35
4140	Schärding	1,62	1,41	1,49	9200	Wien 20., Brigittenau	1,47	1,59	1,65
4150	Steyr-Land	1,72	1,53	1,59	9210	Wien 21., Floridsdorf	1,29	1,39	1,49
4161	Leonfelden	1,90	1,58	1,61	9220	Wien 22., Donaustadt	1,37	1,42	1,52
4162	Urfahr-Umgebung	1,66	1,44	1,52	9230	Wien 23., Liesing	1,23	1,30	1,44

Tabelle 11: Durchschnittliches Fertilitätsalter 1988/94, 2002/08 sowie 2030 nach Prognoseregionen

Nr.	Region	1988/94	2002/08	2030	Nr.	Region	1988/94	2002/08	2030
1010	Eisenstadt(Stadt+Umgebung)-Rust	26,9	29,1	31,0	4170	Vöcklabruck	27,4	29,0	30,9
1040	Güssing	26,6	29,0	31,0	4180	Wels-Land	27,3	28,9	30,9
1050	Jennersdorf	26,7	29,2	31,1	5010	Salzburg(Stadt)	27,9	29,1	31,0
1060	Mattersburg	26,4	28,7	30,9	5020	Hallein	27,3	29,1	31,0
1070	Neusiedl am See	26,7	29,1	31,1	5030	Salzburg-Umgebung	27,4	29,4	31,1
1080	Oberpullendorf	26,5	29,0	31,0	5040	Sankt Johann im Pongau	27,4	29,0	30,9
1090	Oberwart	26,4	28,8	30,9	5050	Tamsweg	27,4	29,3	31,1
2010	Klagenfurt(Stadt)	27,8	29,4	31,1	5060	Zell am See	27,5	28,9	30,9
2020	Villach(Stadt)	27,3	29,0	31,0	6010	Graz(Stadt)	28,1	29,9	31,2
2025	Feldkirchen	26,9	28,6	30,9	6020	Bruck an der Mur	26,6	28,4	30,7
2030	Hermagor	27,4	29,5	31,2	6030	Deutschlandsberg	26,9	28,7	30,8
2040	Klagenfurt Land	27,3	29,4	31,1	6040	Feldbach	27,0	28,9	30,9
2050	Sankt Veit an der Glan	27,1	28,7	30,9	6050	Fürstenfeld	26,9	28,9	30,9
2060	Spittal an der Drau	27,3	28,8	30,9	6060	Graz-Umgebung	27,1	29,2	31,0
2070	Villach Land	27,1	29,2	31,1	6070	Hartberg	26,4	28,7	30,8
2080	Völkermarkt	27,2	28,9	31,0	6080	Judenburg	26,5	28,4	30,7
2090	Wolfsberg	26,8	28,6	30,9	6090	Knittelfeld	26,4	28,0	30,6
3010	Krems an der Donau(Stadt)	27,4	29,2	31,0	6100	Leibnitz	26,6	28,5	30,7
3020	Sankt Pölten(Stadt)	27,0	28,3	30,7	6110	Leoben	26,5	28,0	30,6
3040	Wiener Neustadt(Stadt)	26,7	28,1	30,7	6120	Liezen	27,1	28,7	30,8
3050	Amstetten-Waidhofen an der Ybbs	27,0	28,8	30,9	6130	Mürzzuschlag	26,2	28,5	30,7
3061	Baden-Ebreichsdorf	26,8	28,7	30,8	6140	Murau	26,7	28,9	30,9
3062	Pottenstein	26,5	28,2	30,7	6150	Radkersburg	27,2	28,9	30,9
3070	Bruck an der Leitha	26,6	29,0	30,9	6160	Voitsberg	26,7	28,5	30,8
3081	Gänserndorf-Großenzersdorf-Marchegg	27,1	28,8	30,9	6170	Weiz	26,4	28,7	30,8
3082	Zistersdorf	26,5	28,2	30,7	7010	Innsbruck-Stadt	28,4	29,8	31,4
3090	Gmünd	26,9	28,7	30,8	7020	Imst	27,7	29,1	31,2
3100	Hollabrunn	26,9	28,9	30,9	7030	Innsbruck-Land	27,8	29,6	31,3
3110	Horn	27,0	29,2	31,0	7040	Kitzbühel	28,1	29,7	31,4
3120	Korneuburg	27,5	29,8	31,2	7050	Kufstein	28,0	29,3	31,3
3130	Krems(Land)	27,1	29,3	31,0	7060	Landeck	28,0	29,2	31,2
3140	Lilienfeld	26,8	28,3	30,7	7070	Lienz	28,7	30,0	31,5
3150	Melk	26,8	28,5	30,8	7080	Reutte	27,7	29,2	31,2
3161	Laa an der Thaya-Mistelbach-Poysdorf	26,8	28,9	30,9	7090	Schwaz	27,6	28,8	31,1
3162	Wolkersdorf	27,2	29,5	31,1	8010	Bludenz	27,8	29,3	31,2
3170	Mödling	28,1	30,1	31,3	8021	Bezau	28,5	30,1	31,4
3180	Neunkirchen	26,5	28,4	30,7	8022	Bregenz	27,8	29,4	31,2
3190	Sankt Pölten(Land)	26,9	28,7	30,8	8030	Dornbirn	27,4	29,1	31,1
3200	Scheibbs	26,8	28,2	30,7	8040	Feldkirch	27,9	29,5	31,2
3210	Tulln	27,1	29,3	31,0	9010	Wien 1., Innere Stadt	29,8	32,0	32,0
3220	Waidhofen an der Thaya	26,9	28,8	30,9	9020	Wien 2., Leopoldstadt	26,8	28,9	31,0
3230	Wiener Neustadt(Land)	26,5	28,6	30,8	9030	Wien 3., Landstraße	27,4	29,6	31,2
3241	Klosterneuburg-Purkersdorf	28,2	30,4	31,4	9040	Wien 4., Wieden	28,6	31,5	31,8
3242	Schwechat	26,7	28,4	30,7	9050	Wien 5., Margareten	26,9	29,1	31,0
3250	Zwettl	27,2	28,9	30,9	9060	Wien 6., Mariahilf	27,8	30,8	31,6
4010	Linz(Stadt)	27,4	28,8	30,9	9070	Wien 7., Neubau	27,5	31,1	31,7
4020	Steyr(Stadt)	26,9	28,3	30,7	9080	Wien 8., Josefstadt	29,2	32,2	32,1
4030	Wels(Stadt)	26,9	28,5	30,7	9090	Wien 9., Alsergrund	28,2	31,1	31,7
4040	Braunau am Inn	27,0	28,8	30,9	9100	Wien 10., Favoriten	26,6	27,9	30,6
4050	Eferding	27,5	29,1	30,9	9110	Wien 11., Simmering	26,5	27,9	30,6
4060	Freistadt	27,1	28,7	30,8	9120	Wien 12., Meidling	26,9	28,4	30,8
4070	Gmunden	27,4	28,9	30,9	9130	Wien 13., Hietzing	29,5	31,0	31,7
4080	Grieskirchen	27,6	29,3	31,0	9140	Wien 14., Penzing	27,6	29,2	31,1
4090	Kirchdorf an der Krems	27,0	28,7	30,8	9150	Wien 15., Rudolfsheim-Fünfhaus	26,5	28,2	30,8
4100	Linz-Land	27,2	28,8	30,9	9160	Wien 16., Ottakring	26,5	28,4	30,8
4110	Perg	26,9	28,6	30,8	9170	Wien 17., Hernals	26,9	28,9	31,0
4120	Ried im Innkreis	27,6	29,2	31,0	9180	Wien 18., Währing	28,3	30,4	31,5
4130	Rohrbach	27,8	29,3	31,0	9190	Wien 19., Döbling	29,1	31,0	31,7
4140	Schärding	27,5	29,1	31,0	9200	Wien 20., Brigittenau	26,3	28,1	30,7
4150	Steyr-Land	27,4	29,1	31,0	9210	Wien 21., Floridsdorf	27,1	28,2	30,7
4161	Leonfelden	27,5	29,3	31,0	9220	Wien 22., Donaustadt	27,2	28,7	30,9
4162	Urfahr-Umgebung	27,5	29,7	31,1	9230	Wien 23., Liesing	27,9	29,6	31,2

Grafik 8: Rohe und geglättete altersspezifische Fertilitätsraten 2002/08 sowie prognostizierte Raten für 2030 nach Bundesländern

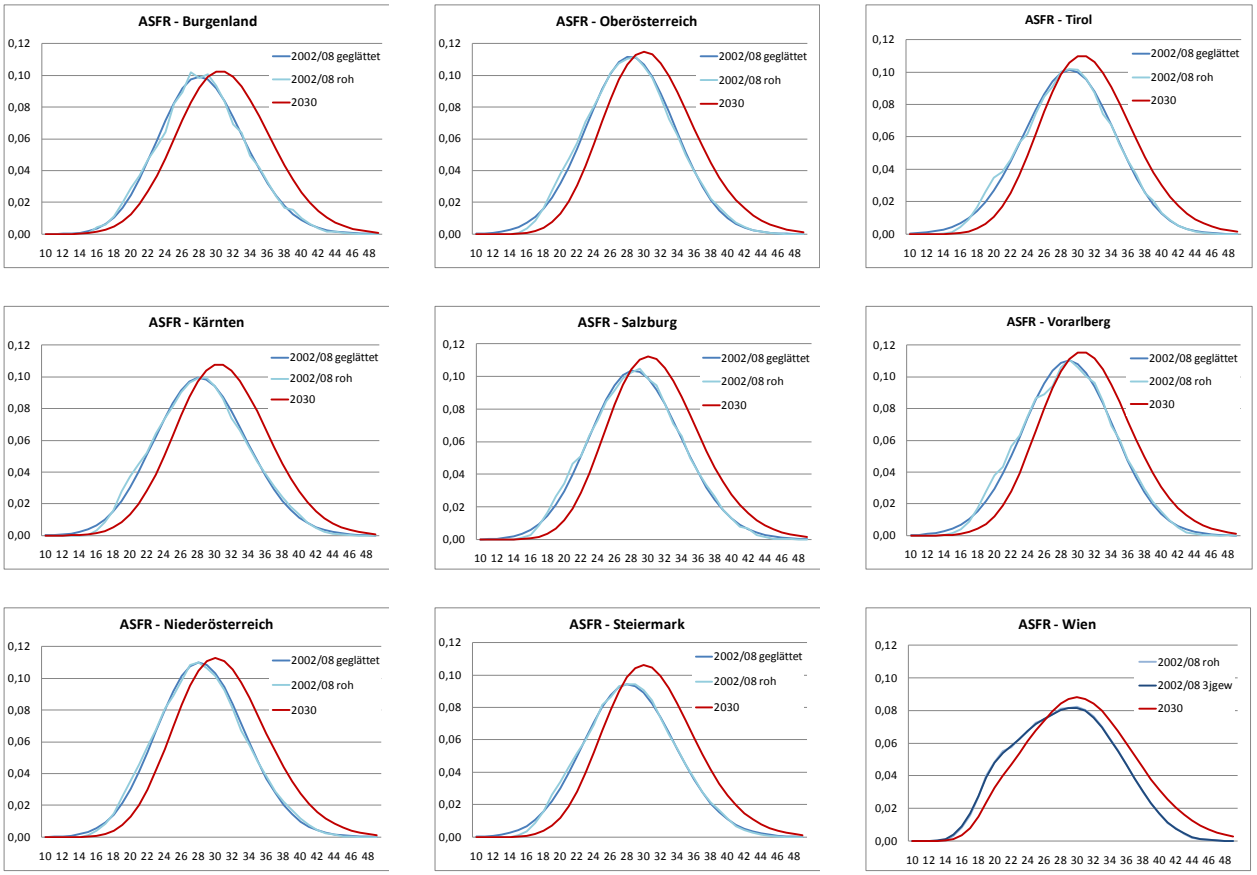

Mortalität

Aktuelle Entwicklung und Annahmen zur künftigen Entwicklung der Lebenserwartung in der Statistik Austria-Prognose

Die Lebenserwartung der Österreicherinnen und Österreicher ist in den letzten Jahrzehnten stetig angestiegen (Grafik 9). Nur in den 1960er Jahren kam es insbesondere bei den Männern zu einem Jahrzehnt der Stagnation, in dem sich die Lebenserwartung nicht verbessert hat. Zwischen 1970 und 2008 hat sich die Lebenserwartung der Männer von 66,5 auf 77,6 Jahre, jene der Frauen von 73,4 auf 83,0 Jahre verbessert. Die Schere zwischen den Geschlechtern hat sich somit in diesem Zeitraum von knapp 7 auf 5,4 Jahre verringert. In den rund vier Jahrzehnten ist die Lebenswartung pro Dezennium durchschnittlich um knapp 3 Jahre gestiegen, für die Männer etwas stärker als für die Frauen.

Grafik 9: Entwicklung der Lebenserwartung 1961-2050 nach dem Geschlecht

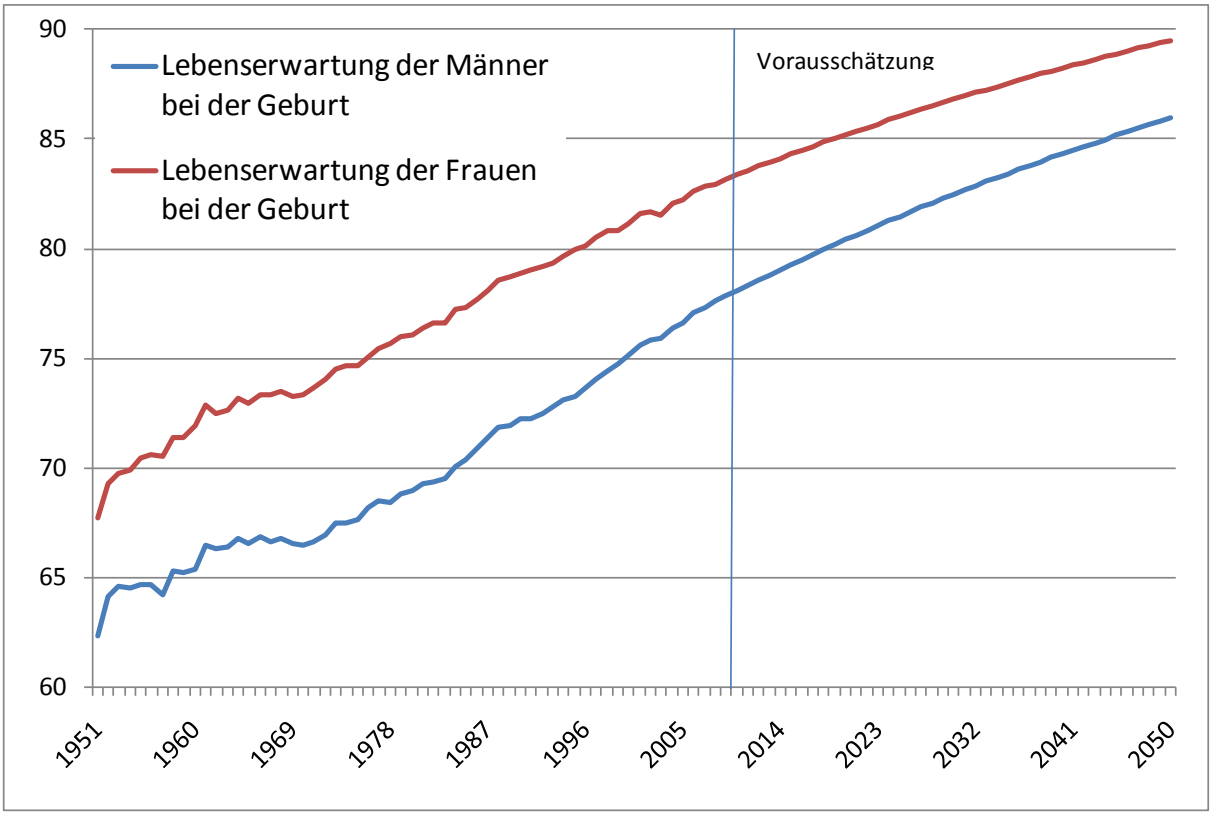

In der aktuellen Prognose wird generell wie in der Vergangenheit von einem weiteren Anstieg der Lebenserwartung ausgegangen. Demzufolge wird sich in der Hauptvariante die Lebenserwartung der Männer von 77,6 Jahren (2008) auf 85,9 Jahre (2050) und die der Frauen von 83,0 Jahren (2008) auf 89,5 Jahre (2050) erhöhen (Tabelle 12). Dies ist im Wesentlichen das Ergebnis einer linearen Extrapolation der logarithmierten Sterberaten nach einjährigem Alter und Geschlecht der vergangenen fünf Jahrzehnte. Für diese Berechnungen wurde ein Regressionsmodell verwendet, das vom Institut für Demographie an der Österreichischen Akademie der Wissenschaften entwickelt worden ist.[10]

Modelliert werden in diesem Modell einjährige alters- und geschlechtsspezifische Sterberaten mit einer offenen Randklasse von 95 und mehr Jahren. Als Stützperiode zur Schätzung der Parameter dient der Zeitraum 1970-2008, wobei für die Kalenderjahre 2001-2006 im Vergleich zur letzten Prognosegeneration 2007 die auf Basis der neuen Bevölkerungszahlen[11] revidierten Sterberaten herangezogen wurden. Für die Verwendung des Zeitraumes seit 1970

[10] Ediev, D. (2008): Extrapolative Projections of Mortality: Towards a More Consistent Method. Part I: The Central Scenario". Vienna Institute of Demography, Working Paper 3/2008.
[11] Die Revision der Bevölkerungszahlen erfolgte auf Basis der Ergebnisse der Proberegisterzählung 2006 und betraf die Jahre 2002-2008.

als Stützperiode sprechen im Wesentlichen zwei Gründe: Einerseits setzte ab 1970 nach einer Stagnation in den 1960er Jahren ein neuerlicher Rückgang der Sterblichkeit ein, der bis zum gegenwärtigen Zeitpunkt angehalten hat. Andererseits entspricht diese Zeitspanne seit 1970 auch jener, für die diese Prognose der Sterblichkeit gerechnet werden soll.

Die Extrapolation der altersspezifischen Sterbeziffern erfolgt stratifiziert nach dem Geschlecht. Über Nebenbedingungen wird sichergestellt, dass

a) die vorhergesagte relative Reduktion der Mortalitätsrate der Männer in jedem Lebensalter unter jener der Frauen liegt,

b) der relative Mortalitätsrückgang mit zunehmendem Alter nicht stärker wird (um zu vermeiden, dass etwa für das Alter von 70 Jahren eine geringere Mortalität vorhergesagt wird als für das Alter von 60 Jahren) und

c) über die Zeit in keinem Alter ein Mortalitätsanstieg prognostiziert wird.

Tabelle 12: Lebenserwartung 2008 und 2050 nach Bundesländern

Jahr	Österr-reich	Burgen-land	Kärnten	Nieder-österreich	Ober-österreich	Salzburg	Steier-mark	Tirol	Vorarl-berg	Wien
Lebenserwartung der Männer bei der Geburt (in Jahren)										
2008	77,6	76,6	77,6	77,0	78,2	79,2	77,3	79,3	78,3	77,0
2050	85,9	85,4	86,1	85,6	86,2	86,7	85,9	87,2	86,8	85,3
Lebenserwartung der Frauen bei der Geburt (in Jahren)										
2008	83,0	83,0	83,7	82,5	83,0	83,9	83,4	83,7	84,1	82,1
2050	89,5	89,5	90,2	89,1	89,7	90,0	89,9	90,5	90,4	88,6

Zur Modellierung der zukünftigen Entwicklung auf Ebene der Bundesländer wurde die Zeitreihe der Lebenserwartung bei der Geburt nach Bundesländern von 1970-2008 betrachtet. Dabei zeigt sich für die Männer eine tendenzielle Verkleinerung der regionalen Unterschiede, für die Frauen weitgehende Konstanz auf zuletzt noch etwas niedrigerem Niveau als bei den Männern. Für die Zukunft wird angenommen, dass die regionalen Disparitäten in der Lebenserwartung bei der Geburt bei den Frauen gleich bleiben und bei den Männern bis 2050 um 15% konvergieren. Zudem werden in der Projektion regionale Besonderheiten im altersspezifischen Muster der Mortalität beibehalten, indem die altersspezifischen Abweichungen der bundeslandspezifischen Sterbewahrscheinlichkeiten zum Österreichwert mit einer 50-prozentigen Konvergenz bis zum Jahr 2050 fortgeschrieben werden. Die sich daraus ergebenden Prognoseannahmen für die Lebenserwartungen nach Bundesländern sind ebenfalls in Tabelle 12 angeführt.

Regionale Disparitäten in der Lebenserwartung

Analog zur Fertilität werden auch bei der Darstellung der regionalen Disparitäten der Lebenserwartung die beiden Zeitpunkte der Jahresdurchschnitte 1988/94 und 2002/08 herangezogen. Wie der Vergleich der Karten 8a und 8b (Lebenserwartung der Männer) sowie 9a und 9b (Lebenserwartung der Frauen) zeigt, ist die Lebenserwartung in allen Prognoseregionen im Beobachtungszeitraum gestiegen. Anhand der Klassengrenzen ist deutlich zu erkennen, dass zum Jahresdurchschnitt 1988/94 noch nahezu alle Prognoseregionen in den unteren vier Größenklassen zu finden waren, während sie sich im Zeitraum 2002/2008 ausschließlich in den oberen vier Gruppen befinden.

Weiters zeigt sich, dass sich die regionalen Differenzen in der Lebenserwartung verringert haben. So ist die Spannweite der regionalen Lebenserwartung zwischen den beiden Beobachtungsperioden bei den Männern von 6,9 auf 4,8 Jahre gesunken, bei den Frauen sogar von 7,7 auf 3,9 Jahre.

Die höchsten Lebenserwartungen beider Geschlechter sind vorwiegend in den westlichen Prognoseregionen Österreichs zu finden. 1988/94 führte die Reihung bei beiden Geschlechtern die Vorarlberger Prognoseregion Bezau (Bregenzer Wald) an (Tabelle 13). Die Männer wiesen dort eine Lebenserwartung von 74,8 Jahren, die Frauen von 81,4 Jahren auf. 2002/08 liegt diese Region immer noch im Spitzenfeld. Bei den Frauen steht sie mit 84,1 ex aequo mit dem Osttiroler Bezirk Lienz weiterhin an der Spitze, auch bei den Männern ist Bezau noch im vorderen Feld angesiedelt.

Im Osten des Bundesgebietes ist die Lebenserwartung niedriger als im Westen. Die geringsten Werte sind in einigen Prognoseregionen des Weinviertels sowie in einigen Wiener Gemeindebezirken (Favoriten (10. Bez.), Simmering (11. Bez.) Brigittenau (20. Bez.)) zu finden. Dies gilt sowohl für den Zeitraum 1988/94 als auch 2002/08. Die regionalen Muster der Disparitäten in der Sterblichkeit haben sich in der Beobachtungsperiode kaum verändert. Allerdings sind nicht nur die regionalen Abweichungen insgesamt, sondern auch jene zu den Bundeslandmitteln kleiner geworden (siehe Tabelle 14).

Karte 8a: Lebenserwartung der Männer 1988/1994 in Jahren nach Prognoseregionen

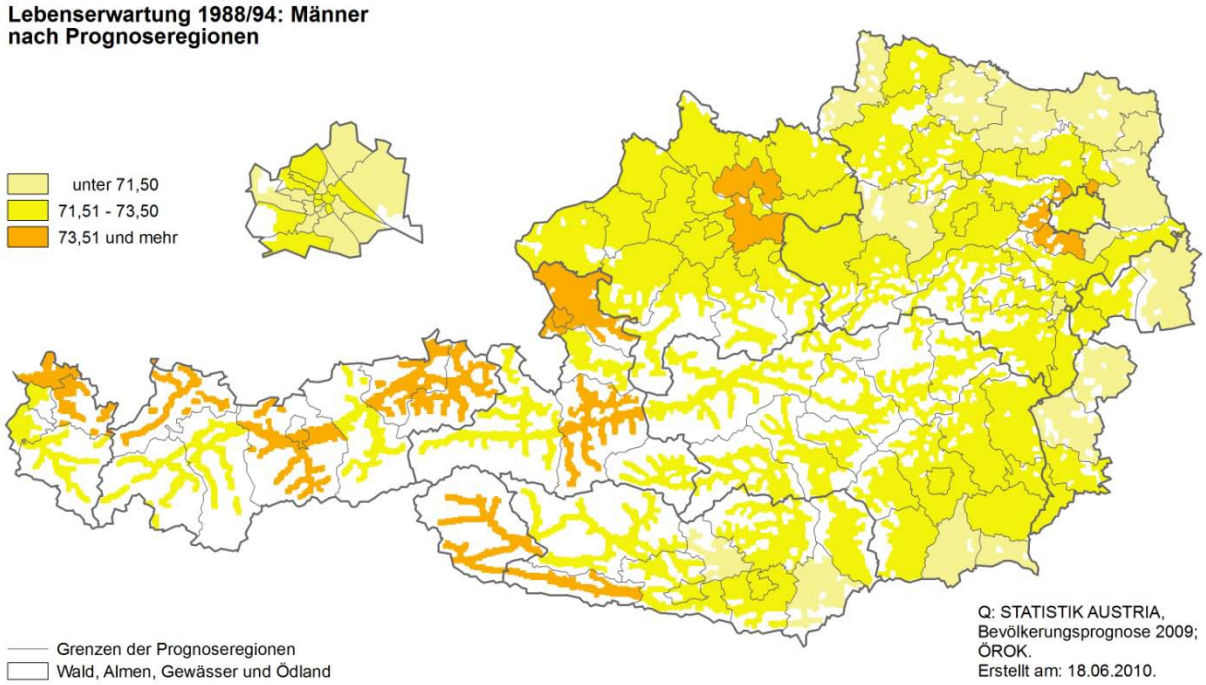

Karte 8b: Lebenserwartung der Männer 2002/2008 in Jahren nach Prognoseregionen

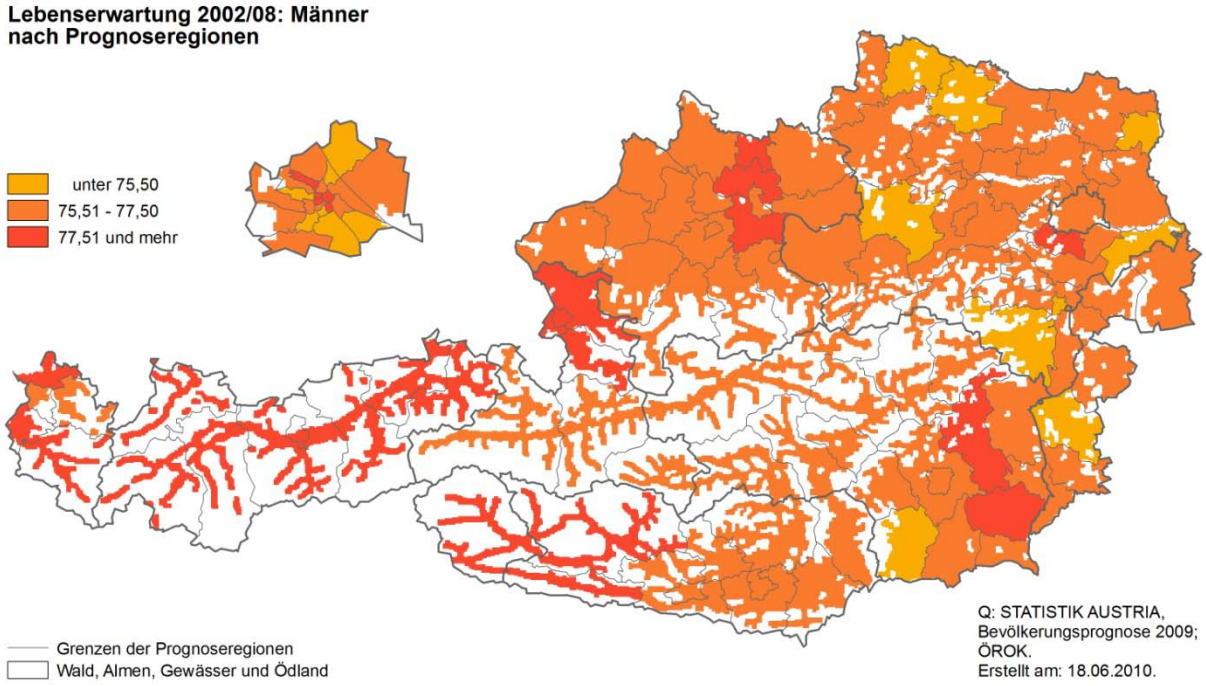

Karte 9a: Lebenserwartung der Frauen 1988/1994 in Jahren nach Prognoseregionen

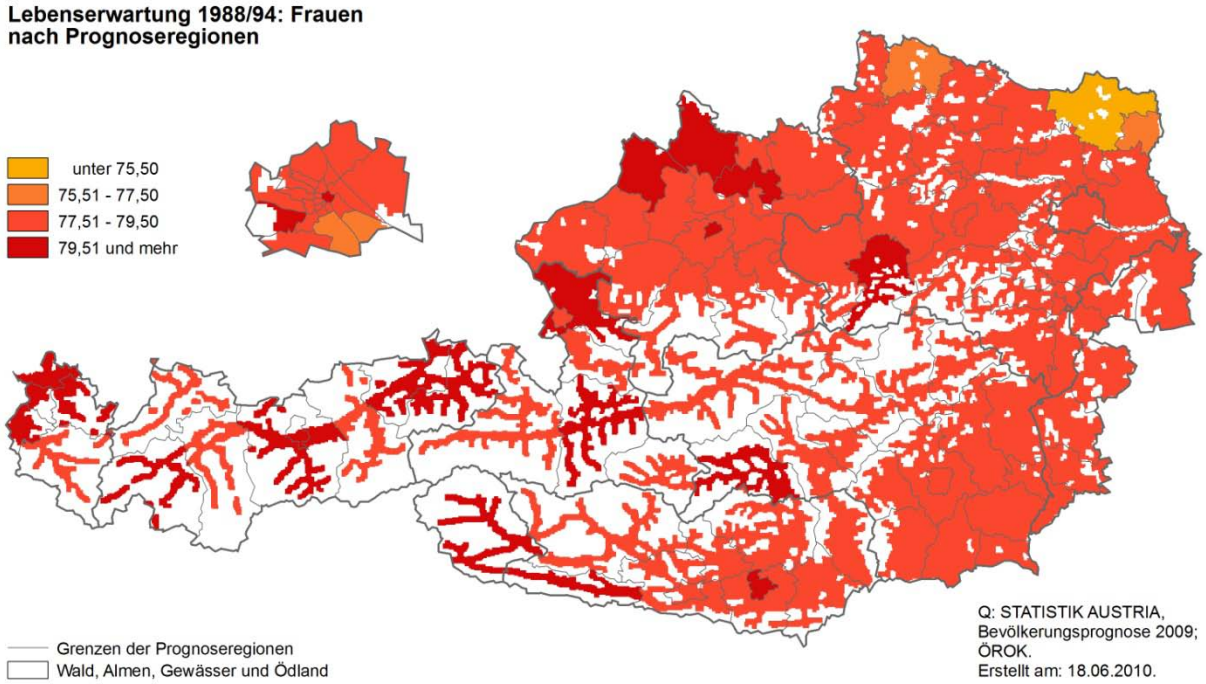

Karte 9b: Lebenserwartung der Frauen 2002/2008 in Jahren nach Prognoseregionen

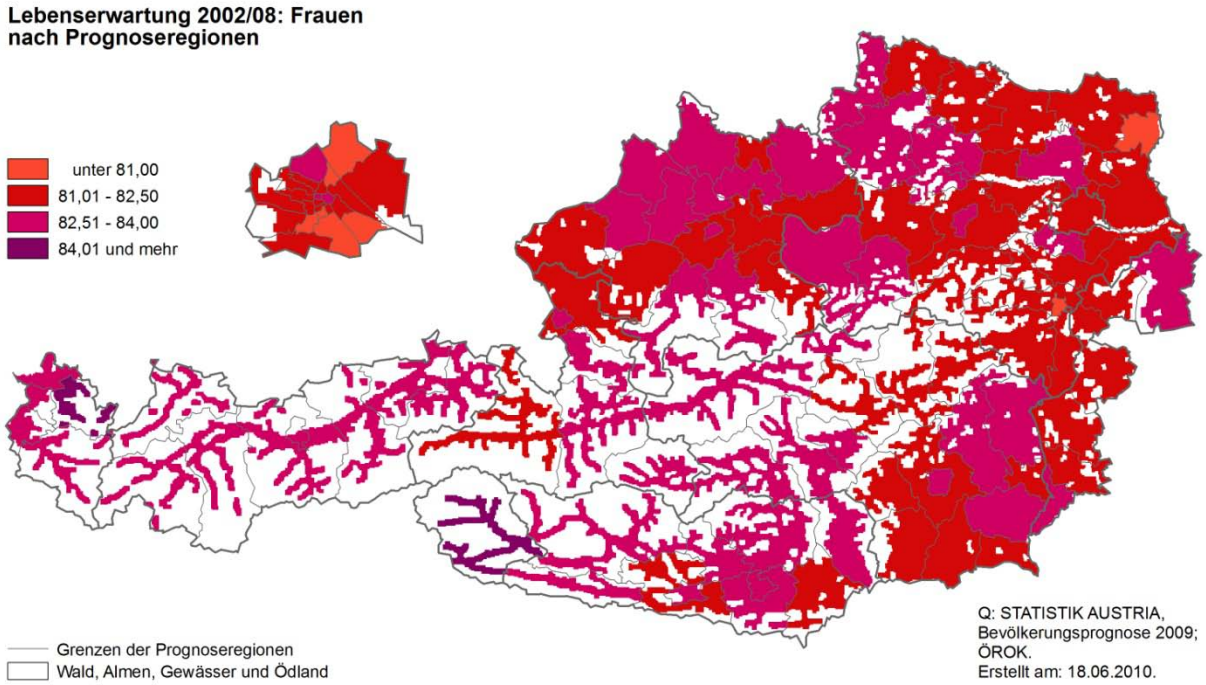

Tabelle 13: Lebenserwartung 1988/1994 und 2002/2008 nach Prognoseregionen

Nr.	Region	1988/94		2002/08		Nr.	Region	1988/94		2002/08	
		männlich	weiblich	männlich	weiblich			männlich	weiblich	männlich	weiblich
1010	Eisenstadt(Stadt+Umgebung)-Rust	72,33	79,41	76,78	82,32	4170	Vöcklabruck	71,97	78,78	76,62	82,10
1040	Güssing	72,33	78,33	76,03	82,21	4180	Wels-Land	72,83	78,64	77,16	82,39
1050	Jennersdorf	71,77	77,96	76,41	83,00	5010	Salzburg(Stadt)	74,00	79,41	77,66	82,81
1060	Mattersburg	71,69	78,85	76,07	82,16	5020	Hallein	72,59	79,08	77,85	82,83
1070	Neusiedl am See	70,23	79,04	76,44	82,51	5030	Salzburg-Umgebung	73,70	79,80	77,93	82,48
1080	Oberpullendorf	69,97	78,91	75,63	82,34	5040	Sankt Johann im Pongau	73,85	79,50	77,38	83,28
1090	Oberwart	70,61	77,81	75,09	81,62	5050	Tamsweg	72,92	79,17	77,16	83,16
2010	Klagenfurt(Stadt)	72,42	79,81	76,55	82,91	5060	Zell am See	72,76	78,45	76,86	82,42
2020	Villach(Stadt)	73,14	79,20	77,08	82,95	6010	Graz(Stadt)	72,96	78,99	77,09	82,86
2025	Feldkirchen	71,40	78,69	77,39	83,69	6020	Bruck an der Mur	71,97	78,58	75,93	82,40
2030	Hermagor	73,64	80,67	77,89	83,94	6030	Deutschlandsberg	71,66	78,53	75,42	82,20
2040	Klagenfurt Land	72,18	79,42	77,29	82,51	6040	Feldbach	72,62	79,24	77,52	83,73
2050	Sankt Veit an der Glan	72,16	79,26	76,45	82,56	6050	Fürstenfeld	71,70	79,09	76,60	81,91
2060	Spittal an der Drau	73,10	79,12	77,63	83,63	6060	Graz-Umgebung	72,79	78,71	77,39	82,50
2070	Villach Land	72,72	78,90	76,65	82,26	6070	Hartberg	72,08	78,89	76,61	82,94
2080	Völkermarkt	70,21	78,78	75,68	82,06	6080	Judenburg	72,02	78,66	76,34	83,17
2090	Wolfsberg	72,66	79,29	77,00	83,16	6090	Knittelfeld	72,82	79,05	76,31	82,51
3010	Krems an der Donau(Stadt)	71,47	78,48	75,76	82,72	6100	Leibnitz	71,33	78,59	75,62	81,72
3020	Sankt Pölten(Stadt)	72,38	79,15	76,12	82,89	6110	Leoben	72,22	78,65	75,98	82,37
3040	Wiener Neustadt(Stadt)	71,36	77,66	75,23	80,57	6120	Liezen	72,82	79,42	76,88	82,65
3050	Amstetten-Waidhofen an der Ybbs	72,40	79,21	77,03	82,65	6130	Mürzzuschlag	72,05	78,37	76,20	82,25
3061	Baden-Ebreichsdorf	72,23	78,93	75,52	81,37	6140	Murau	72,50	79,69	75,87	83,00
3062	Pottenstein	71,92	78,57	76,05	81,35	6150	Radkersburg	71,04	78,28	76,73	81,86
3070	Bruck an der Leitha	71,60	78,80	75,42	81,26	6160	Voitsberg	72,03	79,03	76,08	81,94
3081	Gänserndorf-Großenzersdorf-Marchegg	71,47	79,06	76,10	82,21	6170	Weiz	72,45	79,47	77,78	83,24
3082	Zistersdorf	68,90	77,46	74,75	80,27	7010	Innsbruck-Stadt	73,88	79,91	77,60	82,89
3090	Gmünd	71,27	79,39	76,89	82,52	7020	Imst	72,14	78,48	77,65	83,74
3100	Hollabrunn	70,47	78,62	75,62	81,63	7030	Innsbruck-Land	74,29	79,76	78,28	82,88
3110	Horn	71,33	78,94	75,43	81,55	7040	Kitzbühel	74,43	80,24	79,28	83,82
3120	Korneuburg	72,11	78,83	76,77	82,57	7050	Kufstein	73,86	79,79	78,23	83,19
3130	Krems(Land)	71,97	78,70	76,98	83,14	7060	Landeck	72,42	79,55	78,20	83,66
3140	Lilienfeld	72,41	78,80	76,70	81,87	7070	Lienz	73,95	80,72	78,54	84,15
3150	Melk	71,23	78,00	75,42	82,00	7080	Reutte	73,81	78,66	78,32	83,12
3161	Laa an der Thaya-Mistelbach-Poysdorf	67,93	73,73	75,75	81,16	7090	Schwaz	73,00	79,33	78,20	82,85
3162	Wolkersdorf	71,83	78,71	76,52	81,96	8010	Bludenz	72,57	79,16	78,39	83,70
3170	Mödling	73,67	79,03	78,27	82,75	8021	Bezau	74,82	81,40	77,26	84,10
3180	Neunkirchen	71,96	78,22	75,46	81,84	8022	Bregenz	73,93	80,34	77,63	82,66
3190	Sankt Pölten(Land)	72,10	78,49	76,63	81,67	8030	Dornbirn	73,43	80,48	77,49	82,86
3200	Scheibbs	71,93	79,66	76,33	82,63	8040	Feldkirch	73,02	80,34	78,27	83,39
3210	Tulln	72,15	78,59	75,69	81,28	9010	Wien 1., Innere Stadt	73,50	79,97	77,51	83,26
3220	Waidhofen an der Thaya	71,59	77,16	75,12	81,71	9020	Wien 2., Leopoldstadt	71,79	78,43	76,21	81,42
3230	Wiener Neustadt(Land)	72,33	78,89	75,77	81,61	9030	Wien 3., Landstraße	71,27	78,45	76,46	81,90
3241	Klosterneuburg-Purkersdorf	73,87	78,99	77,23	81,54	9040	Wien 4., Wieden	72,72	78,77	77,88	82,31
3242	Schwechat	71,30	78,73	76,30	81,13	9050	Wien 5., Margareten	70,61	78,12	74,80	80,87
3250	Zwettl	72,93	79,46	76,47	82,81	9060	Wien 6., Mariahilf	71,45	77,78	76,89	81,54
4010	Linz(Stadt)	73,11	79,45	76,03	82,07	9070	Wien 7., Neubau	72,86	78,27	77,61	81,54
4020	Steyr(Stadt)	72,29	79,37	76,31	81,35	9080	Wien 8., Josefstadt	72,23	79,04	77,75	82,62
4030	Wels(Stadt)	72,39	80,29	76,78	82,72	9090	Wien 9., Alsergrund	71,14	77,94	77,20	82,08
4040	Braunau am Inn	72,17	78,41	77,36	82,23	9100	Wien 10., Favoriten	70,34	77,20	74,90	80,53
4050	Eferding	72,40	79,28	77,46	82,51	9110	Wien 11., Simmering	70,51	77,02	74,52	80,73
4060	Freistadt	72,92	79,31	76,68	82,91	9120	Wien 12., Meidling	70,51	77,77	75,33	80,50
4070	Gmunden	72,31	78,41	76,81	82,94	9130	Wien 13., Hietzing	73,13	79,73	75,76	81,92
4080	Grieskirchen	72,22	78,98	77,20	82,66	9140	Wien 14., Penzing	71,15	78,20	76,22	81,66
4090	Kirchdorf an der Krems	72,27	78,93	77,01	82,53	9150	Wien 15., Rudolfsheim-Fünfhaus	70,21	77,96	75,88	81,14
4100	Linz-Land	73,68	78,81	77,62	82,41	9160	Wien 16., Ottakring	70,27	77,77	75,04	81,31
4110	Perg	71,81	79,44	77,06	82,50	9170	Wien 17., Hernals	71,51	78,32	76,39	82,10
4120	Ried im Innkreis	72,03	78,54	77,19	82,57	9180	Wien 18., Währing	72,63	79,27	78,12	82,10
4130	Rohrbach	73,24	79,67	76,84	83,12	9190	Wien 19., Döbling	72,56	79,30	77,22	82,78
4140	Schärding	72,29	80,04	76,40	82,52	9200	Wien 20., Brigittenau	69,43	77,73	74,86	80,80
4150	Steyr-Land	72,81	78,94	77,29	82,07	9210	Wien 21., Floridsdorf	71,30	77,88	75,17	80,92
4161	Leonfelden	72,55	78,90	78,09	82,41	9220	Wien 22., Donaustadt	71,47	78,13	76,03	81,01
4162	Urfahr-Umgebung	74,12	79,65	78,38	83,21	9230	Wien 23., Liesing	73,19	78,18	77,07	81,45

Die Annahmen für die Lebenserwartung auf regionaler Ebene

Ähnlich wie bei der Fertilität beruhen die Annahmen für die künftige Entwicklung der Mortalität auf den relativen Abweichungen der geschlechtsspezifischen regionalen Lebenserwartungen zum jeweiligen Bundeslandwert.

Die relativen Abweichungen der regionalen Lebenserwartungen nach dem Geschlecht vom jeweiligen Bundeslandwert sind zwischen den Beobachtungsperioden 1978/84, 1988/94 und

2008/02 tendenziell gesunken. Zum ersten Zeitpunkt lag die Spannweite noch bei -4% bis +5% Abweichung, bis zum Zeitraum 1988/94 ist sie auf die Extremwerte -7% bis +3% angestiegen. Derzeit beträgt sie -2% bis +3%. Der Variationskoeffizient dieser Abweichungen ist in diesem Zeitraum für die Männer von 1,41 über 1,30 auf 0,99 und bei den Frauen von 1,01 über 0,95 auf 0,73 gesunken (siehe Tabelle 14).

Tabelle 14: Variationskoeffizienten der regionalen Lebenserwartungen nach Bundesländern

Bundesland	1978/84		1988/94		2002/08	
	männlich	weiblich	männlich	weiblich	männlich	weiblich
Burgenland	0,64	0,88	1,28	0,70	0,69	0,46
Kärnten	1,39	1,08	1,28	0,69	0,80	0,73
Niederösterreich	1,62	0,88	1,61	1,37	1,00	0,87
Oberösterreich	0,89	0,94	0,81	0,65	0,73	0,50
Salzburg	1,04	0,96	0,77	0,53	0,49	0,38
Steiermark	1,48	1,16	0,74	0,49	0,85	0,65
Tirol	0,88	0,67	1,05	0,84	0,60	0,55
Vorarlberg	0,87	0,33	1,05	0,89	0,57	0,64
Wien	1,77	1,25	1,53	0,93	1,43	0,89
Österreich	*1,41*	*1,01*	*1,30*	*0,95*	*0,99*	*0,73*

Für die Festlegung der Prognoseannahmen wurde auf die regionalen Mortalitätstrends Rücksicht genommen. Es wurde auf Basis der bundeslandspezifischen Variationskoeffizienten festgelegt, ob eine Konvergenz in der Lebenserwartung der Prognoseregion zum jeweiligen Bundeslandwert anzunehmen ist oder nicht. Diese Untersuchung wurde nach den Geschlechtern stratifiziert durchgeführt. Der Trend wurde geschätzt, indem der Variationskoeffizient 2002/08 auf jenen von 1978/84 bezogen wird (Tabelle 15). Für den Fall, dass dieser Quotient größer als 0,67 ist, wird langfristig keine Konvergenzannahme getroffen. Zwischen 0,33 und 0,66 wird eine Halbierung unterstellt, bei einem Wert von unter 0,33 sollte völlige Konvergenz bis 2050 angenommen werden, was in unserem Fall aber nicht vorkommt.

Die regionalen Unterschiede in der Lebenserwartung werden gemäß dieser Vorgaben in der vorliegenden Regionalprognose für die Männer in den Bundesländern Burgenland, Oberösterreich, Tirol und Wien konstant gehalten. Bei den Frauen gilt dies für die Bundesländer Kärnten, Niederösterreich, Tirol, Vorarlberg und Wien. In allen anderen Fällen wird unterstellt, dass sich die Unterschiede zwischen den Regional- und den dazu gehörigen Bundesländer-

werten bis zum Jahr 2050 halbieren. Die sich daraus ergebenden Lebenserwartungen für das Jahr 2050 sind in Tabelle 16 angeführt und in den Karten 10a und 10b graphisch dargestellt.

Tabelle 15: Konvergenzannahmen zur Lebenserwartung

Bundesland	Quotient der Trendschätzung		Konvergenz-annahme 2030	
	männlich	weiblich	männlich	weiblich
Burgenland	1,07	0,53	konst.	halb.
Kärnten	0,57	0,67	halb.	konst.
Niederösterreich	0,61	0,99	halb.	konst.
Oberösterreich	0,82	0,53	konst.	halb.
Salzburg	0,47	0,40	halb.	halb.
Steiermark	0,58	0,56	halb.	halb.
Tirol	0,68	0,81	konst.	konst.
Vorarlberg	0,66	1,91	halb.	konst.
Wien	0,81	0,71	konst.	konst.

Konkret wurde mit geschlechts- und altersspezifischen Sterbewahrscheinlichkeiten gerechnet, die für jede Prognoseregion aus dem Durchschnitt der Jahre 2002 bis 2008 ermittelt wurden. Diese werden gemäß den für Österreich unterstellten Veränderungen in die Zukunft fortgeschrieben. Dabei wurde – je nach Konvergenzannahme – eine Annäherung an die jeweiligen Bundesländerergebnisse berücksichtigt, bzw. blieben die Unterschiede bewusst aufrecht.

Tabelle 16: Regionale Lebenserwartungen

Nr.	Region	1978/84		1988/94		2002/08		2050	
		Männer	Frauen	Männer	Frauen	Männer	Frauen	Männer	Frauen
1010	Eisenstadt(Stadt+Umgebung)-Rust	67,5	76,4	72,3	79,4	76,8	82,3	86,2	89,5
1040	Güssing	67,2	75,7	72,3	78,3	76,0	82,2	85,4	89,5
1050	Jennersdorf	67,7	76,5	71,8	78,0	76,4	83,0	85,8	89,9
1060	Mattersburg	67,8	76,7	71,7	78,9	76,1	82,2	85,4	89,5
1070	Neusiedl am See	67,0	77,5	70,2	79,0	76,4	82,5	85,8	89,6
1080	Oberpullendorf	67,8	76,6	70,0	78,9	75,6	82,3	85,0	89,5
1090	Oberwart	66,6	75,2	70,6	77,8	75,1	81,6	84,5	89,2
2010	Klagenfurt(Stadt)	69,9	77,2	72,4	79,8	76,5	82,9	86,0	90,2
2020	Villach(Stadt)	69,8	76,3	73,1	79,2	77,1	83,0	86,2	90,2
2025	Feldkirchen	69,1	74,6	71,4	78,7	77,4	83,7	86,4	90,9
2030	Hermagor	71,2	76,4	73,6	80,7	77,9	83,9	86,6	91,2
2040	Klagenfurt Land	69,1	77,5	72,2	79,4	77,3	82,5	86,3	89,8
2050	Sankt Veit an der Glan	68,5	76,9	72,2	79,3	76,5	82,6	85,9	89,8
2060	Spittal an der Drau	70,1	76,7	73,1	79,1	77,6	83,6	86,5	90,9
2070	Villach Land	69,3	76,2	72,7	78,9	76,7	82,3	86,0	89,5
2080	Völkermarkt	67,4	75,2	70,2	78,8	75,7	82,1	85,5	89,3
2090	Wolfsberg	69,0	76,3	72,7	79,3	77,0	83,2	86,2	90,4
3010	Krems an der Donau(Stadt)	67,7	76,1	71,5	78,5	75,8	82,7	85,4	89,9
3020	Sankt Pölten(Stadt)	69,4	76,1	72,4	79,2	76,1	82,9	85,5	90,1
3040	Wiener Neustadt(Stadt)	68,0	73,8	71,4	77,7	75,2	80,6	85,1	87,8
3050	Amstetten-Waidhofen an der Ybbs	69,1	76,6	72,4	79,2	77,0	82,7	86,0	89,8
3061	Baden-Ebreichsdorf	68,2	75,4	72,2	78,9	75,5	81,4	85,2	88,6
3062	Pottenstein	67,4	75,1	71,9	78,6	76,1	81,4	85,5	88,5
3070	Bruck an der Leitha	67,0	75,1	71,6	78,8	75,4	81,3	85,2	88,5
3081	Gänserndorf-Großenzersdorf-Marchegg	67,5	76,6	71,5	79,1	76,1	82,2	85,5	89,4
3082	Zistersdorf	65,7	76,3	68,9	77,5	74,8	80,3	84,9	87,5
3090	Gmünd	69,2	76,7	71,3	79,4	76,9	82,5	85,9	89,7
3100	Hollabrunn	66,1	76,1	70,5	78,6	75,6	81,6	85,3	88,8
3110	Horn	68,4	76,5	71,3	78,9	75,4	81,5	85,2	88,7
3120	Korneuburg	68,4	75,9	72,1	78,8	76,8	82,6	85,9	89,8
3130	Krems(Land)	67,4	76,8	72,0	78,7	77,0	83,1	86,0	90,3
3140	Lilienfeld	68,7	75,7	72,4	78,8	76,7	81,9	85,8	89,1
3150	Melk	68,5	75,6	71,2	78,0	75,4	82,0	85,2	89,2
3161	Laa an der Thaya-Mistelbach-Poysdorf	66,8	75,3	67,9	73,7	75,8	81,2	85,4	88,4
3162	Wolkersdorf	67,7	75,9	71,8	78,7	76,5	82,0	85,7	89,2
3170	Mödling	70,5	76,4	73,7	79,0	78,3	82,8	86,6	90,0
3180	Neunkirchen	67,6	75,4	72,0	78,2	75,5	81,8	85,2	89,0
3190	Sankt Pölten(Land)	69,2	76,2	72,1	78,5	76,6	81,7	85,8	88,9
3200	Scheibbs	69,1	77,1	71,9	79,7	76,3	82,6	85,6	89,8
3210	Tulln	68,1	76,1	72,2	78,6	75,7	81,3	85,3	88,5
3220	Waidhofen an der Thaya	69,8	76,2	71,6	77,2	75,1	81,7	85,0	88,9
3230	Wiener Neustadt(Land)	69,1	76,3	72,3	78,9	75,8	81,6	85,4	88,8
3241	Klosterneuburg-Purkersdorf	69,7	75,2	73,9	79,0	77,2	81,5	86,1	88,7
3242	Schwechat	67,6	75,3	71,3	78,7	76,3	81,1	85,6	88,3
3250	Zwettl	68,8	76,1	72,9	79,5	76,5	82,8	85,7	90,0
4010	Linz(Stadt)	70,1	77,1	73,1	79,4	76,0	82,1	85,2	89,5
4020	Steyr(Stadt)	69,8	75,7	72,3	79,4	76,3	81,3	85,5	89,2
4030	Wels(Stadt)	69,9	77,6	72,4	80,3	76,8	82,7	86,0	89,8
4040	Braunau am Inn	68,4	75,6	72,2	78,4	77,4	82,2	86,6	89,6
4050	Eferding	68,6	76,8	72,4	79,3	77,5	82,5	86,7	89,7
4060	Freistadt	69,1	75,9	72,9	79,3	76,7	82,9	85,9	89,9
4070	Gmunden	69,6	76,5	72,3	78,4	76,8	82,9	86,0	89,9
4080	Grieskirchen	69,2	76,2	72,2	79,0	77,2	82,7	86,4	89,8
4090	Kirchdorf an der Krems	68,6	76,4	72,3	78,9	77,0	82,5	86,2	89,7
4100	Linz-Land	70,3	77,6	73,7	78,8	77,6	82,4	86,8	89,7
4110	Perg	68,6	76,8	71,8	79,4	77,1	82,5	86,3	89,7
4120	Ried im Innkreis	68,4	76,2	72,0	78,5	77,2	82,6	86,4	89,8
4130	Rohrbach	69,6	78,0	73,2	79,7	76,8	83,1	86,1	90,0
4140	Schärding	68,5	76,4	72,3	80,0	76,4	82,5	85,6	89,7
4150	Steyr-Land	69,8	75,8	72,8	78,9	77,3	82,1	86,5	89,5
4161	Leonfelden	69,9	77,8	72,6	78,9	78,1	82,4	87,3	89,7
4162	Urfahr-Umgebung	70,0	77,2	74,1	79,6	78,4	83,2	87,6	90,1

Tabelle 16: Regionale Lebenserwartungen (Fortsetzung)

Nr.	Region	1978/84		1988/94		2002/08		2050	
		Männer	Frauen	Männer	Frauen	Männer	Frauen	Männer	Frauen
4170	Vöcklabruck	69,5	76,7	72,0	78,8	76,6	82,1	85,8	89,5
4180	Wels-Land	69,3	75,9	72,8	78,6	77,2	82,4	86,4	89,7
5010	Salzburg(Stadt)	70,8	77,5	74,0	79,4	77,7	82,8	86,7	90,0
5020	Hallein	69,9	76,7	72,6	79,1	77,9	82,8	86,8	90,0
5030	Salzburg-Umgebung	70,9	76,8	73,7	79,8	77,9	82,5	86,9	89,8
5040	Sankt Johann im Pongau	69,7	76,2	73,8	79,5	77,4	83,3	86,6	90,2
5050	Tamsweg	68,7	75,9	72,9	79,2	77,2	83,2	86,5	90,1
5060	Zell am See	69,8	75,2	72,8	78,5	76,9	82,4	86,4	89,8
6010	Graz(Stadt)	70,1	76,6	73,0	79,0	77,1	82,9	86,1	90,0
6020	Bruck an der Mur	69,1	75,6	72,0	78,6	75,9	82,4	85,6	89,7
6030	Deutschlandsberg	68,3	75,9	71,7	78,5	75,4	82,2	85,3	89,6
6040	Feldbach	68,4	76,6	72,6	79,2	77,5	83,7	86,4	90,4
6050	Fürstenfeld	67,8	76,7	71,7	79,1	76,6	81,9	85,9	89,5
6060	Graz-Umgebung	68,7	76,0	72,8	78,7	77,4	82,5	86,3	89,8
6070	Hartberg	68,7	75,5	72,1	78,9	76,6	82,9	85,9	90,0
6080	Judenburg	67,7	76,1	72,0	78,7	76,3	83,2	85,8	90,1
6090	Knittelfeld	67,1	75,0	72,8	79,1	76,3	82,5	85,8	89,8
6100	Leibnitz	66,5	75,0	71,3	78,6	75,6	81,7	85,4	89,4
6110	Leoben	68,7	76,0	72,2	78,7	76,0	82,4	85,6	89,7
6120	Liezen	69,5	77,0	72,8	79,4	76,9	82,7	86,0	89,9
6130	Mürzzuschlag	67,8	74,7	72,1	78,4	76,2	82,2	85,7	89,7
6140	Murau	69,8	76,2	72,5	79,7	75,9	83,0	85,5	90,0
6150	Radkersburg	66,7	73,2	71,0	78,3	76,7	81,9	86,0	89,5
6160	Voitsberg	68,7	75,9	72,0	79,0	76,1	81,9	85,6	89,5
6170	Weiz	69,5	75,8	72,4	79,5	77,8	83,2	86,5	90,2
7010	Innsbruck-Stadt	71,2	77,6	73,9	79,9	77,6	82,9	86,6	90,1
7020	Imst	69,8	76,2	72,1	78,5	77,6	83,7	86,6	90,9
7030	Innsbruck-Land	71,4	77,3	74,3	79,8	78,3	82,9	87,3	90,1
7040	Kitzbühel	70,0	77,8	74,4	80,2	79,3	83,8	88,3	91,0
7050	Kufstein	70,4	77,3	73,9	79,8	78,2	83,2	87,2	90,4
7060	Landeck	69,9	76,4	72,4	79,6	78,2	83,7	87,2	90,9
7070	Lienz	70,4	77,4	74,0	80,7	78,5	84,1	87,5	91,4
7080	Reutte	70,1	76,5	73,8	78,7	78,3	83,1	87,3	90,3
7090	Schwaz	71,3	77,2	73,0	79,3	78,2	82,8	87,2	90,0
8010	Bludenz	69,5	77,6	72,6	79,2	78,4	83,7	87,1	90,9
8021	Bezau	70,2	78,0	74,8	81,4	77,3	84,1	86,5	91,3
8022	Bregenz	71,3	78,0	73,9	80,3	77,6	82,7	86,7	89,9
8030	Dornbirn	70,5	77,3	73,4	80,5	77,5	82,9	86,6	90,1
8040	Feldkirch	69,8	77,7	73,0	80,3	78,3	83,4	87,0	90,6
9010	Wien 1., Innere Stadt	69,6	76,0	73,5	80,0	77,5	83,3	86,9	90,5
9020	Wien 2., Leopoldstadt	67,8	75,8	71,8	78,4	76,2	81,4	85,6	88,6
9030	Wien 3., Landstraße	68,1	75,0	71,3	78,5	76,5	81,9	85,8	89,1
9040	Wien 4., Wieden	69,6	75,3	72,7	78,8	77,9	82,3	87,3	89,5
9050	Wien 5., Margareten	68,4	75,4	70,6	78,1	74,8	80,9	84,2	88,1
9060	Wien 6., Mariahilf	68,8	75,4	71,4	77,8	76,9	81,5	86,3	88,8
9070	Wien 7., Neubau	68,3	75,9	72,9	78,3	77,6	81,5	87,0	88,8
9080	Wien 8., Josefstadt	70,0	74,7	72,2	79,0	77,8	82,6	87,1	89,8
9090	Wien 9., Alsergrund	68,6	75,0	71,1	77,9	77,2	82,1	86,6	89,3
9100	Wien 10., Favoriten	68,0	74,3	70,3	77,2	74,9	80,5	84,3	87,8
9110	Wien 11., Simmering	67,5	74,5	70,5	77,0	74,5	80,7	83,9	88,0
9120	Wien 12., Meidling	67,7	74,7	70,5	77,8	75,3	80,5	84,7	87,7
9130	Wien 13., Hietzing	72,0	78,6	73,1	79,7	75,8	81,9	85,1	89,1
9140	Wien 14., Penzing	69,7	76,4	71,1	78,2	76,2	81,7	85,6	88,9
9150	Wien 15., Rudolfsheim-Fünfhaus	67,9	75,2	70,2	78,0	75,9	81,1	85,3	88,4
9160	Wien 16., Ottakring	68,1	74,5	70,3	77,8	75,0	81,3	84,4	88,5
9170	Wien 17., Hernals	67,6	75,0	71,5	78,3	76,4	82,1	85,8	89,3
9180	Wien 18., Währing	70,2	76,7	72,6	79,3	78,1	82,1	87,5	89,3
9190	Wien 19., Döbling	70,1	76,3	72,6	79,3	77,2	82,8	86,6	90,0
9200	Wien 20., Brigittenau	66,5	75,0	69,4	77,7	74,9	80,8	84,2	88,0
9210	Wien 21., Floridsdorf	67,9	75,1	71,3	77,9	75,2	80,9	84,6	88,1
9220	Wien 22., Donaustadt	68,4	74,9	71,5	78,1	76,0	81,0	85,4	88,2
9230	Wien 23., Liesing	70,0	76,6	73,2	78,2	77,1	81,5	86,5	88,7

Karte 10a: Lebenserwartung der Männer 2050 in Jahren nach Prognoseregionen

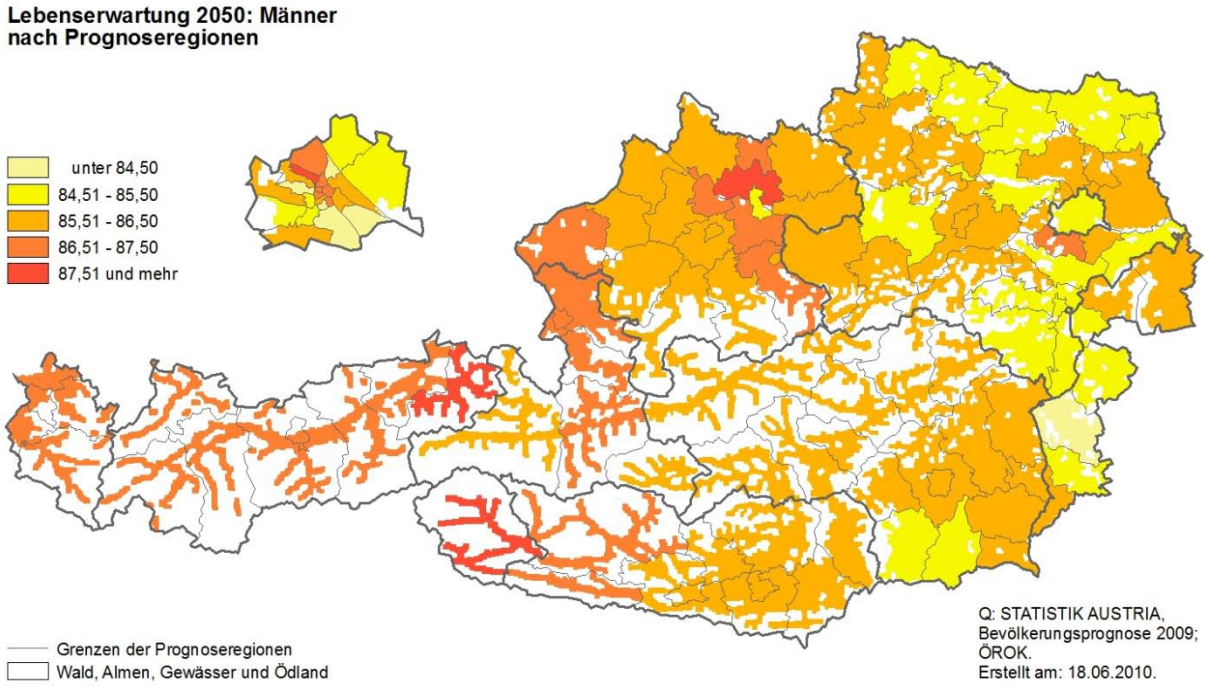

Karte 10b: Lebenserwartung der Frauen 2050 in Jahren nach Prognoseregionen

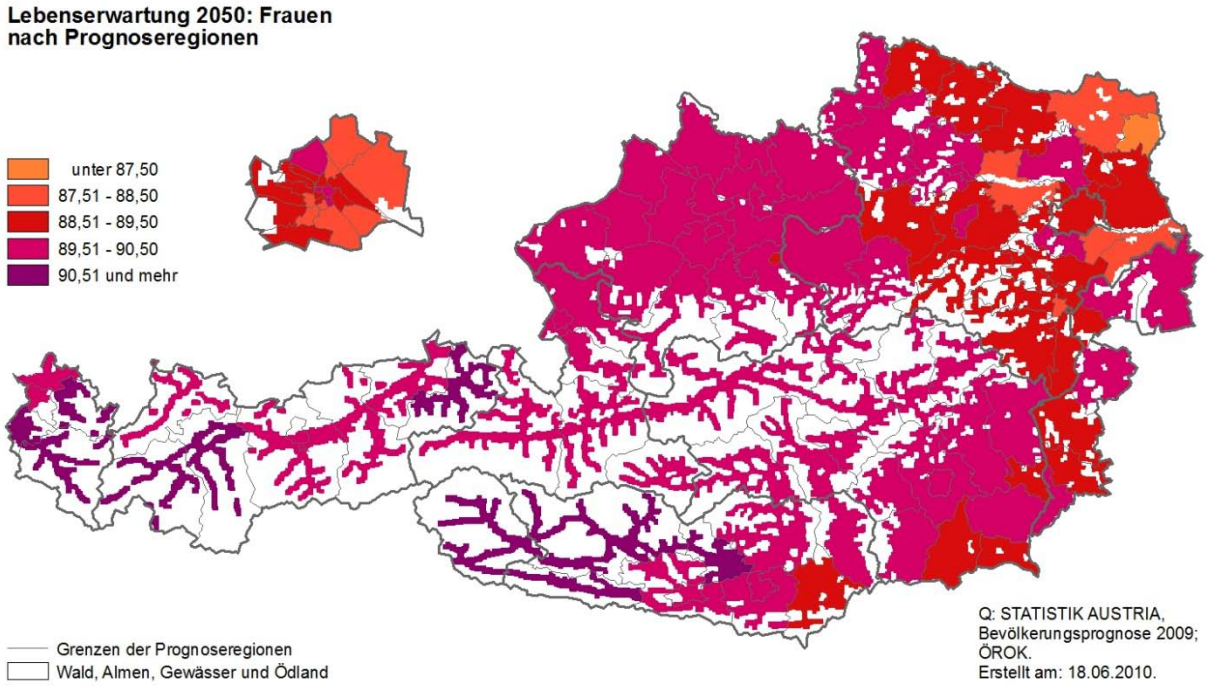

Migration

Aktuelle Entwicklung und Annahmen zur künftigen Entwicklung der internationalen Migration sowie der Binnenwanderungen in der Statistik Austria-Prognose für Österreich und die Bundesländer

Im Durchschnitt der Jahre 2002 bis 2008 lag die internationale Zuwanderung nach Österreich bei jährlich 110.000 Personen. Dies entspricht auch dem Wert für das Jahr 2008. In der mittleren Wanderungsvariante der aktuellen Bevölkerungsprognose der STATISTIK AUSTRIA wird nach einem etwa 10%-igen Rückgang der internationalen Zuwanderung für 2009 (dies wird durch die vorliegenden Wanderungszahlen für das Jahr 2009 gestützt) bis 2012 von einem graduellen Wiederanstieg auf zunächst 110.000 Personen, also das Niveau des Jahres 2008; und dann von 112.000 zuwandernden Personen im Jahr 2015 ausgegangen. Ab 2016 erfolgt zunächst ein schrittweiser Rückgang der Zuwanderungszahlen auf 103.000 Personen im Jahr 2022. Zum Ausgleich steigender Wegzugszahlen sowie infolge der sinkenden Zahl der Bevölkerung im erwerbsfähigen Alter wird danach bis 2050 ein leichter Wiederanstieg auf 110.000 Personen unterstellt.

In der Vergangenheit unterlagen die Wanderungssalden (und damit auch die beiden Komponenten Zu- und Abwanderung) teilweise starken, konjunkturell und politisch bedingten Schwankungen. Deutlich zeigen sich Perioden mit nur sehr geringer Zuwanderung zwischen 1974 und 1987 (Ölpreiskrise, geringere Nachfrage nach Arbeitskräften) sowie 1994 bis 2000 (politische Beschränkung des Zuzugs, hohe Wegzugszahlen infolge der Rückkehr von Flüchtlingen aus dem ehem. Jugoslawien), welche allerdings von Zeitabschnitten mit sehr starker Immigration unterbrochen wurden. Insbesondere die Jahre 1988 bis 1993 (starke Nachfrage nach ausländischen Arbeitskräften, Ostöffnung, von Bürgerkriegen begleiteter Zerfall Jugoslawiens) sowie ab 2001 stechen hier hervor.

Vor diesem Hintergrund folgen die getroffenen Annahmen zur zukünftigen Zuwanderung einem mittleren Entwicklungspfad. Sie stützen sich im Detail auf Überlegungen zu insgesamt 7 Gruppen von Staatsangehörigen (Tabelle 17).

1. Die erste Gruppe bilden die Personen mit österreichischer Staatsbürgerschaft, welche aus dem Ausland zu- bzw. rückwandern. Ihre Zahl ist in den letzten Jahren von knapp 22.000 (2002) auf rund 15.000 gesunken. Für die Annahmenfindung zur aktuellen Prognose wird unterstellt, dass die Rückwanderung auch künftig auf diesem Niveau verbleiben wird.

2. Die Zuwanderung aus den 14 „alten“ EU-Staaten vor dem 1.5.2004 ist seit 2002 von 14.900 auf 26.600 Personen angestiegen. Dabei handelt es sich zu rund 70% um deutsche Staatsangehörige, darunter studierende und saisonarbeitende Personen. Nach einem krisenbedingten Rückgang für 2009 wird ein Wiederanstieg auf 25.000 Personen bis 2012 unterstellt. Für den weiteren Prognosezeitraum ist allerdings auf Grund der demographischen Situation im wichtigsten Herkunftsland Deutschland (weniger Migrationspotenzial aus den neuen Bundesländern, geringere Größe der Kohorten im Ausbildungsalter) mit einem leichten Rückgang auf langfristig jährlich etwa 20.000 Personen zu rechnen.

3. Für die zehn Beitrittsländer von 2004 wird unterstellt, dass die jährliche Zuwanderung nach einem kurzfristigen Rückgang im Jahr 2009 wieder das bisherige Niveau von rund 17.000 Personen erreicht und nach dem Auslaufen der Übergangsbestimmung für Arbeitskräfte 2012 weiter auf 20.000 ansteigen könnte. Allerdings ist mittel- und langfristig in Abhängigkeit von Wirtschaftswachstum und starker demographischer Schrumpfung mit einem leichten Rückgang der Zuwanderung aus diesen Staaten auf jährlich rund 15.000 Personen nach 2020 zu rechnen.

4. Für die Staatsangehörigen von Bulgarien und Rumänien wird vorerst eine jährliche Zuwanderung von 10.000 bis 11.000 Personen angenommen, die mit dem Jahr 2015 (nach dem Auslaufen der Übergangsbestimmungen für diese Länder) auf 15.000 steigt. Langfristig wird aus diesen Staaten eine jährliche Zuwanderung von rund 12.000 Personen unterstellt.

5. Die Zuwanderung aus den Nachfolgestaaten des ehemaligen Jugoslawien unterlag in den letzten Jahren starken Schwankungen. Mit der Erschwerung der Zuwanderung für Nicht-EU-Staatsangehörige seit 2006 liegt sie derzeit auf einem eher niedrigen Niveau. Angesichts der ungewissen Perspektive der EU-Integration sowie eines nur schwer abzuschätzenden Migrationspotenzials wird das derzeitige Niveau der Zuwanderung von etwa 12.000 Personen jährlich langfristig konstant fortgeschrieben. Lediglich für die Jahre 2009 und 2010 wird ein noch geringfügig niedrigerer Zuzug von 11.000 Personen angenommen.

6. Stark rückläufig war zuletzt die Zuwanderung der Türken und Türkinnen. Sie sank von 11.300 Personen im Jahr 2002 auf 5.000 (2008). Dieses Niveau von 5.000 Personen wird vorerst konstant gehalten. Ab 2020 könnte es in Abhängigkeit von einem möglichen EU-Beitritt jedoch zu einem Anstieg der Zuwanderung aus diesem auch noch längerfristig demographisch wachsenden Land kommen. Daher wird bis 2050 eine Zunahme auf 10.000 Personen jährlich angenommen.

7. Auch die Zuwanderung aus den übrigen Staaten der Welt ist zuletzt stark zurückgegangen, da der Zuzug für Nicht-EU-Staatsangehörige gesetzlich strenger geregelt wurde. 2004 kamen noch 31.300 Personen aus außereuropäischen Ländern, seit 2006 nur noch rund 20.000. Dieses Niveau wird fortgeschrieben, allerdings mit einem längerfristigen Anstieg auf etwa 26.000 Personen, wenn sich Österreich erfolgreich um qualifizierte Arbeitskräfte aus dem außereuropäischen Ausland bemüht.

Tabelle 17: Zuwanderungsannahmen der STATISTIK AUSTRIA-Prognose nach der Staatsangehörigkeit

Jahr	Zuwanderung insgesamt	Staatsangehörigkeit						
		Österreich	14 EU-Staaten vor dem 1.5.2004	10 EU-Staaten seit dem 1.5.2004	2 EU-Staaten seit dem 1.1.2007 (Bul., Rum.)	(ehemaliges) Jugoslawien (ohne Slowenien)	Türkei	sonstige, inkl. Unbekannt
2002	*108.125*	*21.981*	*14.900*	*10.002*	*6.241*	*20.347*	*11.277*	*23.377*
2003	*111.869*	*18.528*	*17.188*	*10.752*	*7.392*	*20.861*	*10.411*	*26.737*
2004	*122.547*	*18.301*	*19.605*	*16.102*	*7.188*	*21.852*	*8.249*	*31.250*
2005	*114.465*	*16.470*	*21.388*	*15.987*	*6.444*	*20.513*	*7.727*	*25.936*
2006	*98.535*	*15.636*	*22.536*	*14.921*	*5.740*	*14.001*	*4.867*	*20.834*
2007	*106.659*	*14.911*	*25.062*	*15.746*	*11.443*	*12.634*	*5.234*	*21.629*
2008	*110.074*	*15.313*	*26.601*	*16.994*	*11.726*	*12.069*	*4.996*	*22.375*
2009	100.000	15.000	22.000	15.000	10.000	11.000	5.000	22.000
2010	102.000	15.000	23.000	16.000	10.000	11.000	5.000	22.000
2011	106.000	15.000	24.000	17.000	11.000	12.000	5.000	22.000
2012	110.000	15.000	25.000	20.000	11.000	12.000	5.000	22.000
2013	110.000	15.000	25.000	20.000	11.000	12.000	5.000	22.000
2014	111.000	15.000	25.000	19.000	13.000	12.000	5.000	22.000
2015	112.000	15.000	24.000	19.000	15.000	12.000	5.000	22.000
2016	111.000	15.000	23.000	19.000	15.000	12.000	5.000	22.000
2017	108.000	15.000	22.000	18.000	14.000	12.000	5.000	22.000
2018	106.000	15.000	21.000	17.000	14.000	12.000	5.000	22.000
2019	105.000	15.000	21.000	16.000	14.000	12.000	5.000	22.000
2020	104.000	15.000	21.000	15.000	13.000	12.000	6.000	22.000
2021	104.000	15.000	20.000	15.000	13.000	12.000	7.000	22.000
2022	103.000	15.000	20.000	15.000	12.000	12.000	7.000	22.000
2023	103.000	15.000	20.000	15.000	12.000	12.000	7.000	22.000
2024	103.000	15.000	20.000	15.000	12.000	12.000	7.000	22.000
2025	103.000	15.000	20.000	15.000	12.000	12.000	7.000	22.000
2026	104.000	15.000	20.000	15.000	12.000	12.000	8.000	22.000
2027	104.000	15.000	20.000	15.000	12.000	12.000	8.000	22.000
2028	104.000	15.000	20.000	15.000	12.000	12.000	8.000	22.000
2029	104.000	15.000	20.000	15.000	12.000	12.000	8.000	22.000
2030	105.000	15.000	20.000	15.000	12.000	12.000	9.000	22.000
2035	107.000	15.000	20.000	15.000	12.000	12.000	10.000	23.000
2040	108.000	15.000	20.000	15.000	12.000	12.000	10.000	24.000
2045	109.000	15.000	20.000	15.000	12.000	12.000	10.000	25.000
2050	110.000	15.000	20.000	15.000	12.000	12.000	10.000	26.000

Die jährliche Abwanderung aus Österreich beträgt dzt. rund 70.000 bis 75.000 Personen. Seit 2002 (dem Startjahr der neuen Wanderungsstatistik) lag das Minimum im Jahr 2005 mit 70.100 Wegzügen, das Maximum im Jahr 2008 mit 75.600 Emigrationsfällen. Der Außenwanderungssaldo Österreichs betrug in diesem Zeitraum zwischen 24.100 Personen im Jahr 2006 und 50.800 Personen im Jahr 2004.

Tabelle 18: Zuwanderungsannahmen der STATISTIK AUSTRIA-Prognose nach Bundesländern

Jahr	Österreich	Burgenland	Kärnten	Niederösterreich	Oberösterreich	Salzburg	Steiermark	Tirol	Vorarlberg	Wien
2002	*108.125*	*1.980*	*3.861*	*13.588*	*13.103*	*6.986*	*10.330*	*10.652*	*5.157*	*42.468*
2003	*111.869*	*1.967*	*3.676*	*13.670*	*13.182*	*7.378*	*10.682*	*10.647*	*5.454*	*45.213*
2004	*122.547*	*2.162*	*4.390*	*14.570*	*14.585*	*7.693*	*11.387*	*10.851*	*5.678*	*51.231*
2005	*114.465*	*2.068*	*4.003*	*13.940*	*14.150*	*7.301*	*10.757*	*10.631*	*5.248*	*46.367*
2006	*98.535*	*1.913*	*3.775*	*11.875*	*12.395*	*6.526*	*9.707*	*9.331*	*4.766*	*38.247*
2007	*106.659*	*2.141*	*4.572*	*12.487*	*13.028*	*7.100*	*10.472*	*10.150*	*5.031*	*41.678*
2008	*110.074*	*2.762*	*4.349*	*13.855*	*13.539*	*7.141*	*10.958*	*10.665*	*5.246*	*41.559*
Regionale Anteile für die Prognose in %										
	100,0	*2,0*	*4,0*	*12,9*	*13,1*	*6,8*	*9,7*	*9,3*	*5,0*	*37,2*
2009	100.000	2.000	4.000	12.900	13.100	6.800	9.700	9.300	5.000	37.200
2010	102.000	2.040	4.080	13.158	13.362	6.936	9.894	9.486	5.100	37.944
2011	106.000	2.120	4.240	13.674	13.886	7.208	10.282	9.858	5.300	39.432
2012	110.000	2.200	4.400	14.190	14.410	7.480	10.670	10.230	5.500	40.920
2013	110.000	2.200	4.400	14.190	14.410	7.480	10.670	10.230	5.500	40.920
2014	111.000	2.220	4.440	14.319	14.541	7.548	10.767	10.323	5.550	41.292
2015	112.000	2.240	4.480	14.448	14.672	7.616	10.864	10.416	5.600	41.664
2016	111.000	2.220	4.440	14.319	14.541	7.548	10.767	10.323	5.550	41.292
2017	108.000	2.160	4.320	13.932	14.148	7.344	10.476	10.044	5.400	40.176
2018	106.000	2.120	4.240	13.674	13.886	7.208	10.282	9.858	5.300	39.432
2019	105.000	2.100	4.200	13.545	13.755	7.140	10.185	9.765	5.250	39.060
2020	104.000	2.080	4.160	13.416	13.624	7.072	10.088	9.672	5.200	38.688
2030	105.000	2.100	4.200	13.545	13.755	7.140	10.185	9.765	5.250	39.060
2050	110.000	2.200	4.400	14.190	14.410	7.480	10.670	10.230	5.500	40.920

In der aktuellen Prognose wird unterstellt, dass die Abwanderungsstruktur auch künftig dem bisher beobachteten Niveau entspricht. Demnach werden die aus dem Durchschnitt der Jahre 2002-2008 ermittelten alters- und geschlechtsspezifischen Abwanderungsraten über den gesamten Projektionszeitraum konstant gehalten. Dies bedeutet allerdings keine Konstanz bei den Absolutzahlen, da diese bei feststehenden Raten von der Bevölkerungszahl und dem Altersaufbau abhängig sind. Demzufolge sind die künftigen Wanderungssalden Österreichs Prognoseergebnisse, die sich durch Differenzbildung aus den in Absolutzahlen vorgegebenen

Zuwanderungsannahmen sowie den auf Basis der Abwanderungsraten ermittelten Wegzügen errechnen.

Die regionale Verteilung der internationalen Zuwanderung nach Österreich war in den letzten Jahren ausgesprochen stabil. Der Löwenanteil von rund 40% ging in die Bundeshauptstadt Wien. Die Bundesländer Niederösterreich und Oberösterreich lukrierten jeweils ein Achtel der Immigration, während die Steiermark und Tirol Anteile von jeweils knapp 10% verzeichneten. Zwischen 6 und 7% der internationalen Zuwanderung entfielen auf Salzburg, knapp 5% auf Vorarlberg, 3 bis 4% auf Kärnten und etwa 2% auf das Burgenland.

Für die Abschätzung der künftigen Verteilung der Zuwanderung aus dem Ausland ist neben den Wanderungsströmen („flows“) auch die regionale Aufgliederung der im Ausland geborenen Bevölkerung („stocks“) bedeutsam. Dabei zeigten sich im Mittel der Jahre 2002-2008 für Wien, die Steiermark und Tirol im Vergleich zur im Ausland geborenen Bevölkerung überproportionale Anteile bei den Zuwanderungsströmen, wogegen in Niederösterreich, Oberösterreich, Kärnten und Vorarlberg anteilig weniger Menschen zugezogen sind als dies auf Grund der im Ausland geborenen Bevölkerung zu erwarten gewesen wäre. Insbesondere in Wien war in den letzten Jahren ein sinkender Anteil an der internationalen Zuwanderung nach Österreich (von 39,3% im Jahr 2002 auf 37,8% im Jahr 2008) bei zugleich steigendem Anteil an der im Ausland geborenen Bevölkerung Österreichs festzustellen (von 34,8% im Jahr 2002 auf 39,5% im Jahr 2009).

Für die Prognose der künftigen Zuwanderungsströme aus dem Ausland erscheint es daher plausibel, den Anteil Wiens zugunsten aller anderen Bundesländer gegenüber dem Durchschnitt der Jahre 2002-2008 etwas herabzusetzen und zwar von 39,7% auf 37,2% (Tabelle 18). Die solchermaßen modifizierte Verteilung der internationalen Zuwanderung auf die Bundesländer wird über den gesamten Projektionszeitraum konstant gehalten.

Regionale Disparitäten in der internationalen Migration

Wie bereits oben erwähnt, entfielen knapp 40% der internationalen Zuwanderung der Jahre 2002 bis 2008 auf die Bundeshauptstadt Wien (39,7%). Nahezu jede 10. Person davon zieht in den Wiener Gemeindebezirk Favoriten (10. Bez.), 8% in die Leopoldstadt (2. Bez.) sowie jeweils 7% nach Rudolfsheim-Fünfhaus (15. Bez.) und Ottakring (16. Bez.). Somit entfällt mehr als ein Drittel (38%) des Zuzugs aus dem Ausland auf diese fünf Gemeindebezirke.

Karte 11: Regionale Verteilung der internationalen Zuwanderung 2002-2008 nach Österreich in Promille

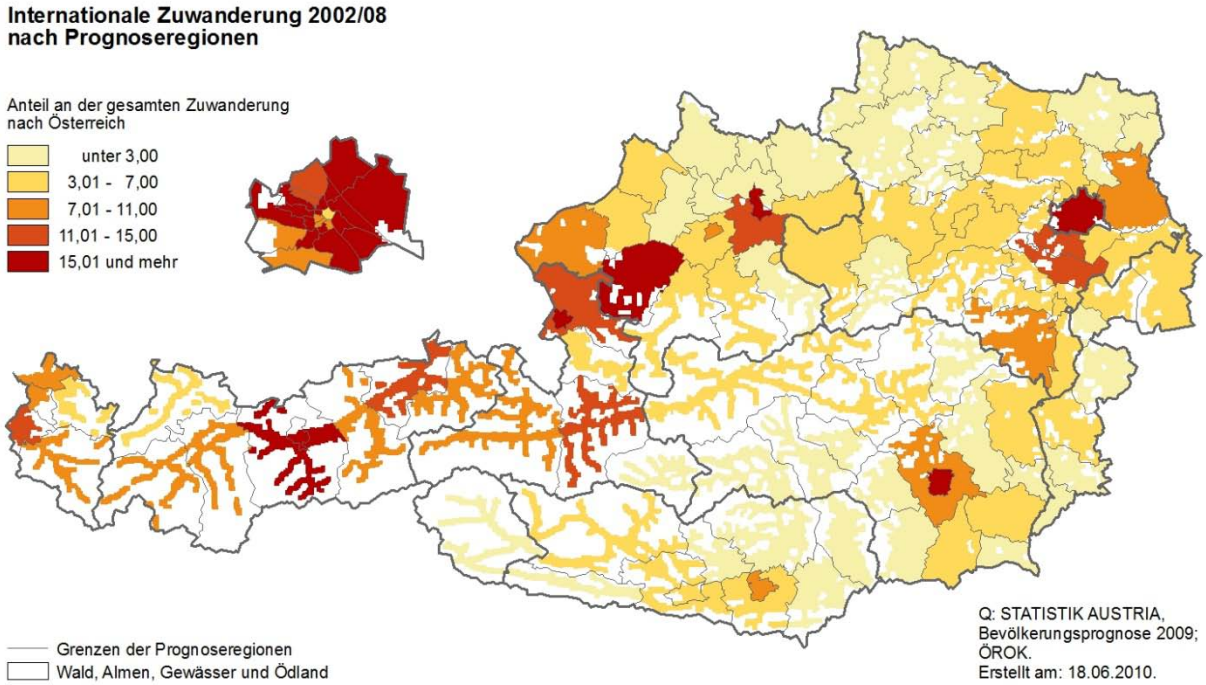

Die steirische Landeshauptstadt Graz lukrierte im Beobachtungszeitraum 4,4% der internationalen Zuwanderung, auf die Stadt Salzburg entfielen 2,8%, auf Linz 2,7% und auf die Landeshauptstadt Innsbruck schließlich 2,0%. Vöcklabruck (1,8%) und Innsbruck-Land (1,7%) sind die beiden nicht-städtischen Bezirke mit der höchsten Zuwanderungsallokation (Karte 11). Im Bezirk Vöcklabruck befindet sich mit Thalham (Gemeinde St. Georgen im Attergau) neben Traiskirchen im Bezirk Baden das zweite Erstaufnahmezentrum für asylwerbende Menschen, was den hohen Anteil an zuwandernden Personen in dieser Region erklärt. Auf insgesamt fünf Prognoseregionen entfallen jeweils weniger als ein Promille der internationalen Zuwanderung, dabei handelt es sich um die beiden südostösterreichischen Bezirke Jennersdorf und Radkersburg sowie die Prognoseregionen Zistersdorf und Waidhofen an der Thaya in Niederösterreich sowie Leonfelden in Oberösterreich. Letztere Region lukrierte 2002/08 mit 0,45 Promille den geringsten Anteil aller Prognoseregionen.

Die höchsten internationalen Abwanderungsraten - bezogen auf die jeweilige Wohnbevölkerung - finden sich in Wiener Gemeindebezirken. Den höchsten Wert weist die studentisch geprägte Josefstadt (8. Bez.) mit 3,6% auf, gefolgt vom benachbarten und strukturell ähnlichen Alsergrund (9. Bez.; 3,3%) sowie der Leopoldstadt (2. Bez.) und Rudolfsheim-Fünfhaus (15. Bez.) mit jeweils 2,6%.

Karte 12: Internationale Abwanderungsraten 2002-2008 aus Österreich in Promille

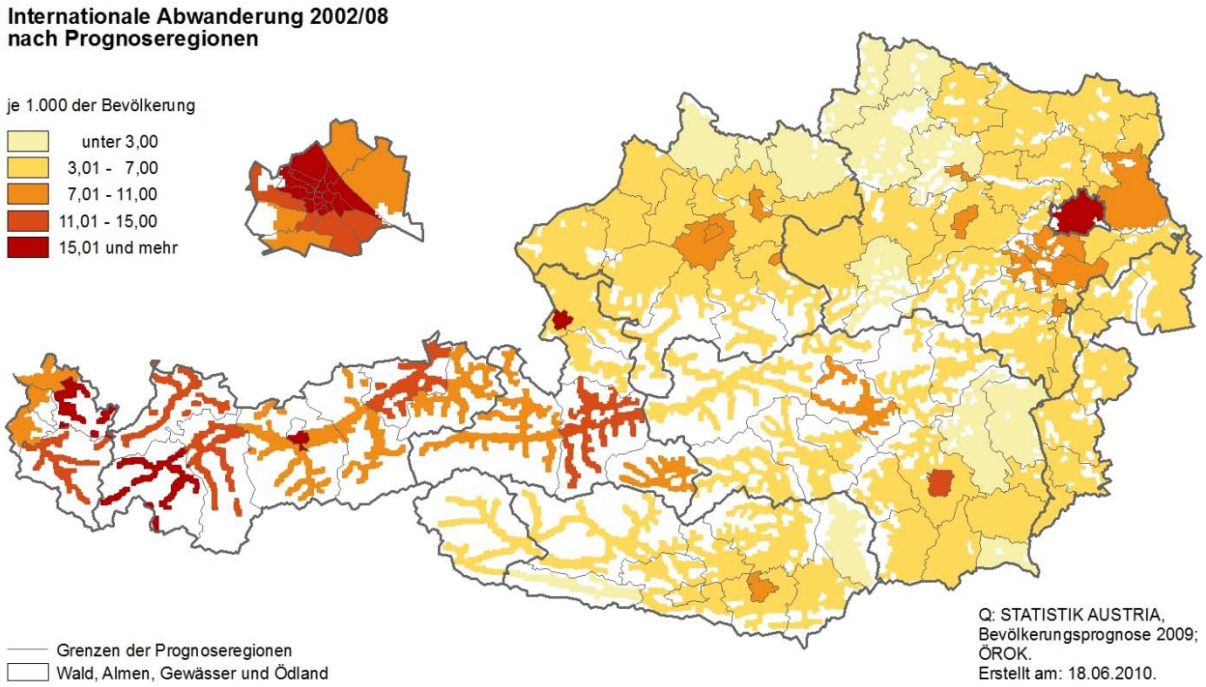

Karte 13: Raten des Außenwanderungssaldos 2002-2008 nach Prognoseregionen

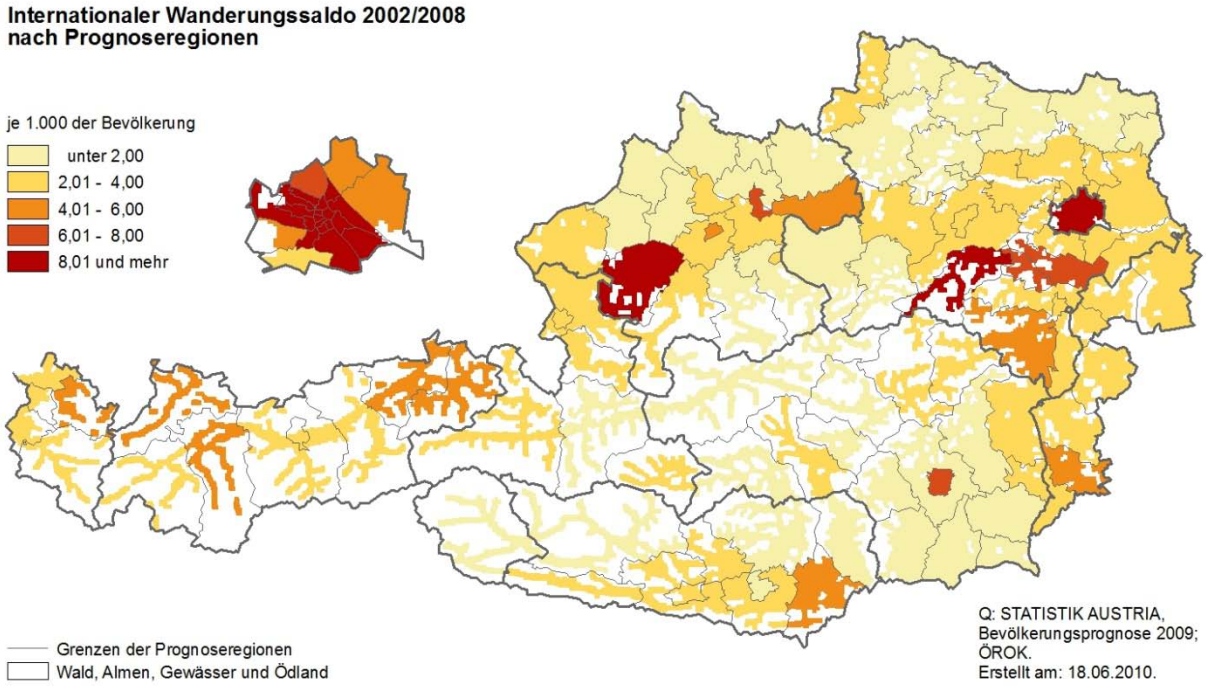

Tabelle 19: Internationale Wanderungsraten 2002/08 nach Prognoseregionen

Region	Internationale Zuwanderungsrate	Internationale Abwanderungsrate	Internationaler Wanderungssaldo	Region	Internationale Zuwanderungsrate	Internationale Abwanderungsrate	Internationaler Wanderungssaldo
	pro 1.000 Einwohner				pro 1.000 Einwohner		
Eisenstadt(Stadt+Umgebung)-Rust	8,53	6,06	2,48	Vöcklabruck	15,27	5,51	9,76
Güssing	8,77	4,17	4,60	Wels-Land	9,80	7,03	2,77
Jennersdorf	5,67	3,35	2,32	Salzburg(Stadt)	21,39	17,92	3,47
Mattersburg	8,21	5,20	3,01	Hallein	8,18	5,91	2,26
Neusiedl am See	8,58	4,98	3,60	Salzburg-Umgebung	9,26	6,69	2,58
Oberpullendorf	6,50	3,46	3,04	Sankt Johann im Pongau	15,96	14,31	1,66
Oberwart	6,53	3,58	2,95	Tamsweg	11,34	8,77	2,56
Klagenfurt(Stadt)	11,27	9,72	1,55	Zell am See	9,80	7,44	2,35
Villach(Stadt)	8,28	5,59	2,69	Graz(Stadt)	20,04	12,24	7,80
Feldkirchen	7,24	3,96	3,28	Bruck an der Mur	9,73	6,44	3,29
Hermagor	6,44	2,72	3,72	Deutschlandsberg	5,11	4,10	1,01
Klagenfurt Land	7,84	4,85	2,99	Feldbach	5,08	3,28	1,80
Sankt Veit an der Glan	5,43	4,26	1,18	Fürstenfeld	7,10	3,56	3,55
Spittal an der Drau	6,28	4,29	1,99	Graz-Umgebung	5,97	4,24	1,74
Villach Land	6,95	4,17	2,78	Hartberg	5,36	2,71	2,64
Völkermarkt	7,63	3,52	4,11	Judenburg	5,75	3,63	2,12
Wolfsberg	3,19	2,80	0,39	Knittelfeld	7,39	5,54	1,86
Krems an der Donau(Stadt)	11,86	10,24	1,62	Leibnitz	5,83	4,59	1,24
Sankt Pölten(Stadt)	12,95	9,45	3,50	Leoben	7,92	7,00	0,92
Wiener Neustadt(Stadt)	10,33	7,50	2,84	Liezen	6,87	5,38	1,48
Amstetten-Waidhofen an der Ybbs	5,33	3,43	1,91	Mürzzuschlag	6,85	4,39	2,46
Baden-Ebreichsdorf	14,29	7,92	6,37	Murau	6,24	5,19	1,06
Pottenstein	14,78	8,46	6,32	Radkersburg	4,22	2,96	1,26
Bruck an der Leitha	8,65	5,31	3,34	Voitsberg	4,54	3,30	1,25
Gänserndorf-Großenzersdorf-Marchegg	11,08	8,79	2,29	Weiz	3,43	2,13	1,31
Zistersdorf	4,44	3,37	1,07	Innsbruck-Stadt	19,56	15,91	3,65
Gmünd	5,55	2,47	3,08	Imst	17,71	12,62	5,10
Hollabrunn	6,72	5,15	1,58	Innsbruck-Land	11,78	8,81	2,97
Horn	3,76	3,19	0,57	Kitzbühel	16,16	10,36	5,81
Korneuburg	8,65	6,03	2,62	Kufstein	16,12	12,02	4,10
Krems(Land)	4,77	2,92	1,85	Landeck	24,68	22,25	2,43
Lilienfeld	14,74	6,41	8,32	Lienz	3,39	3,01	0,38
Melk	6,31	3,44	2,88	Reutte	15,97	11,22	4,75
Laa an der Thaya-Mistelbach-Poysdorf	4,52	3,17	1,35	Schwaz	12,99	9,10	3,90
Wolkersdorf	6,77	4,11	2,66	Bludenz	17,87	14,42	3,45
Mödling	11,29	8,47	2,82	Bezau	22,35	17,90	4,45
Neunkirchen	11,43	6,22	5,21	Bregenz	12,38	9,99	2,39
Sankt Pölten(Land)	7,18	4,73	2,45	Dornbirn	13,16	10,83	2,32
Scheibbs	4,10	2,47	1,64	Feldkirch	13,38	10,60	2,77
Tulln	9,40	6,45	2,95	Wien 1., Innere Stadt	30,75	22,14	8,61
Waidhofen an der Thaya	2,34	1,39	0,94	Wien 2., Leopoldstadt	37,76	26,11	11,65
Wiener Neustadt(Land)	8,19	5,54	2,64	Wien 3., Landstraße	29,85	19,40	10,44
Klosterneuburg-Purkersdorf	9,45	6,73	2,72	Wien 4., Wieden	31,82	18,62	13,20
Schwechat	9,69	5,97	3,72	Wien 5., Margareten	35,34	21,58	13,76
Zwettl	2,65	1,85	0,79	Wien 6., Mariahilf	33,22	21,82	11,41
Linz(Stadt)	16,25	10,22	6,03	Wien 7., Neubau	35,73	23,26	12,47
Steyr(Stadt)	13,39	9,69	3,70	Wien 8., Josefstadt	77,14	36,47	40,67
Wels(Stadt)	14,52	10,37	4,15	Wien 9., Alsergrund	46,02	33,41	12,60
Braunau am Inn	9,62	6,23	3,40	Wien 10., Favoriten	24,91	14,05	10,86
Eferding	6,66	4,29	2,37	Wien 11., Simmering	20,60	11,64	8,96
Freistadt	3,86	2,44	1,42	Wien 12., Meidling	25,90	14,64	11,26
Gmunden	7,62	5,35	2,27	Wien 13., Hietzing	15,69	10,75	4,94
Grieskirchen	5,11	3,40	1,71	Wien 14., Penzing	21,14	12,13	9,00
Kirchdorf an der Krems	6,76	4,80	1,96	Wien 15., Rudolfsheim-Fünfhaus	44,74	25,98	18,76
Linz-Land	9,33	5,82	3,51	Wien 16., Ottakring	33,22	18,93	14,29
Perg	9,77	3,89	5,88	Wien 17., Hernals	36,09	22,82	13,27
Ried im Innkreis	6,63	4,92	1,71	Wien 18., Währing	30,21	18,38	11,83
Rohrbach	4,27	2,82	1,45	Wien 19., Döbling	23,73	16,03	7,70
Schärding	8,25	6,47	1,78	Wien 20., Brigittenau	35,31	21,16	14,15
Steyr-Land	5,02	4,03	0,99	Wien 21., Floridsdorf	13,74	8,34	5,40
Leonfelden	3,03	2,39	0,65	Wien 22., Donaustadt	11,75	7,31	4,44
Urfahr-Umgebung	4,29	3,29	1,00	Wien 23., Liesing	11,11	7,31	3,80

Tabelle 20: Binnenwanderungsraten 2002/08 nach Prognoseregionen

Region	Binnen-zu-wander-ungs-rate	Binnen-ab-wander-ungs-rate	(Netto) Binnen-wander-ungs-rate	Region	Binnen-zu-wander-ungs-rate	Binnen-ab-wander-ungs-rate	(Netto) Binnen-wander-ungs-rate
	pro 1.000 Einwohner				pro 1.000 Einwohner		
Eisenstadt(Stadt+Umgebung)-Rust	26,15	19,08	7,06	Vöcklabruck	16,15	23,96	-7,81
Güssing	23,08	24,52	-1,44	Wels-Land	34,82	31,09	3,74
Jennersdorf	20,57	20,59	-0,02	Salzburg(Stadt)	31,88	32,15	-0,27
Mattersburg	25,86	21,89	3,97	Hallein	21,10	20,93	0,17
Neusiedl am See	21,58	16,21	5,38	Salzburg-Umgebung	27,02	27,17	-0,14
Oberpullendorf	17,74	17,92	-0,18	Sankt Johann im Pongau	13,17	16,88	-3,71
Oberwart	19,85	18,27	1,58	Tamsweg	12,14	19,12	-6,98
Klagenfurt(Stadt)	37,36	35,09	2,28	Zell am See	10,17	14,10	-3,93
Villach(Stadt)	34,34	33,01	1,34	Graz(Stadt)	38,96	35,49	3,47
Feldkirchen	24,25	26,07	-1,83	Bruck an der Mur	20,16	23,54	-3,38
Hermagor	12,97	18,46	-5,49	Deutschlandsberg	18,93	19,59	-0,66
Klagenfurt Land	39,11	35,83	3,28	Feldbach	16,58	17,99	-1,41
Sankt Veit an der Glan	17,73	21,13	-3,39	Fürstenfeld	25,29	25,76	-0,47
Spittal an der Drau	11,34	17,25	-5,91	Graz-Umgebung	37,07	29,17	7,90
Villach Land	28,57	29,01	-0,44	Hartberg	14,42	18,60	-4,18
Völkermarkt	17,75	23,68	-5,93	Judenburg	17,45	22,87	-5,41
Wolfsberg	10,42	14,54	-4,12	Knittelfeld	21,57	23,99	-2,42
Krems an der Donau(Stadt)	52,47	49,13	3,34	Leibnitz	22,18	19,86	2,32
Sankt Pölten(Stadt)	39,33	35,54	3,79	Leoben	16,89	20,72	-3,83
Wiener Neustadt(Stadt)	49,94	43,02	6,92	Liezen	12,28	15,31	-3,04
Amstetten-Waidhofen an der Ybbs	16,15	16,60	-0,45	Mürzzuschlag	15,71	20,72	-5,01
Baden-Ebreichsdorf	35,93	29,74	6,18	Murau	11,60	18,46	-6,86
Pottenstein	38,83	39,26	-0,43	Radkersburg	18,35	20,71	-2,36
Bruck an der Leitha	31,29	24,55	6,74	Voitsberg	14,94	15,48	-0,55
Gänserndorf-Großenzersdorf-Marchegg	36,01	24,88	11,13	Weiz	15,25	15,56	-0,31
Zistersdorf	28,17	26,21	1,96	Innsbruck-Stadt	37,70	35,18	2,52
Gmünd	14,97	19,43	-4,46	Imst	17,23	17,92	-0,69
Hollabrunn	24,11	21,05	3,07	Innsbruck-Land	24,23	22,67	1,56
Horn	20,09	20,36	-0,27	Kitzbühel	15,25	18,10	-2,85
Korneuburg	32,52	23,05	9,47	Kufstein	13,58	13,34	0,24
Krems(Land)	23,65	21,85	1,80	Landeck	11,81	16,14	-4,33
Lilienfeld	23,29	30,20	-6,91	Lienz	8,51	12,05	-3,54
Melk	17,94	19,01	-1,06	Reutte	9,02	14,15	-5,14
Laa an der Thaya-Mistelbach-Poysdorf	22,38	19,06	3,33	Schwaz	14,93	16,41	-1,47
Wolkersdorf	33,25	25,80	7,45	Bludenz	18,27	23,06	-4,79
Mödling	37,30	32,35	4,95	Bezau	14,03	20,11	-6,08
Neunkirchen	21,78	24,29	-2,52	Bregenz	20,43	20,92	-0,49
Sankt Pölten(Land)	27,86	25,38	2,48	Dornbirn	29,16	27,13	2,03
Scheibbs	15,34	17,61	-2,28	Feldkirch	22,48	21,98	0,50
Tulln	28,51	20,40	8,11	Wien 1., Innere Stadt	58,30	69,69	-11,40
Waidhofen an der Thaya	16,35	17,06	-0,71	Wien 2., Leopoldstadt	82,30	87,50	-5,21
Wiener Neustadt(Land)	34,00	31,24	2,76	Wien 3., Landstraße	75,35	83,46	-8,12
Klosterneuburg-Purkersdorf	47,52	34,61	12,90	Wien 4., Wieden	81,18	86,14	-4,96
Schwechat	41,97	30,89	11,08	Wien 5., Margareten	98,26	106,84	-8,59
Zwettl	12,99	16,82	-3,83	Wien 6., Mariahilf	98,17	106,04	-7,86
Linz(Stadt)	37,92	38,31	-0,39	Wien 7., Neubau	94,12	103,14	-9,02
Steyr(Stadt)	34,81	42,37	-7,56	Wien 8., Josefstadt	114,16	146,70	-32,55
Wels(Stadt)	39,26	41,78	-2,52	Wien 9., Alsergrund	109,58	118,84	-9,26
Braunau am Inn	14,56	14,76	-0,20	Wien 10., Favoriten	69,41	63,13	6,27
Eferding	22,15	21,83	0,32	Wien 11., Simmering	71,96	68,31	3,65
Freistadt	15,48	17,92	-2,44	Wien 12., Meidling	85,09	83,12	1,97
Gmunden	16,32	17,75	-1,43	Wien 13., Hietzing	61,00	56,43	4,57
Grieskirchen	18,06	19,32	-1,26	Wien 14., Penzing	70,98	69,98	1,01
Kirchdorf an der Krems	17,34	19,24	-1,90	Wien 15., Rudolfsheim-Fünfhaus	96,30	111,40	-15,11
Linz-Land	34,58	32,06	2,52	Wien 16., Ottakring	83,68	89,60	-5,92
Perg	20,78	26,08	-5,30	Wien 17., Hernals	92,35	97,09	-4,74
Ried im Innkreis	15,49	17,47	-1,98	Wien 18., Währing	83,32	88,25	-4,93
Rohrbach	11,06	15,47	-4,41	Wien 19., Döbling	61,80	59,08	2,72
Schärding	12,72	15,64	-2,92	Wien 20., Brigittenau	82,89	90,64	-7,76
Steyr-Land	26,29	24,58	1,71	Wien 21., Floridsdorf	57,22	52,23	4,99
Leonfelden	20,58	20,71	-0,12	Wien 22., Donaustadt	52,31	44,53	7,79
Urfahr-Umgebung	28,44	27,76	0,68	Wien 23., Liesing	56,07	49,36	6,71

Der Tiroler Bezirk Landeck hat mit 2,2% die höchste Abwanderungsrate aller nicht-städtischen Bezirke. Aus der Stadt Salzburg wanderten 1,8% der Bevölkerung ins Ausland ab. Ebenso hoch ist der Anteil des Bregenzerwaldes in Vorarlberg (Prognoseregion Bezau). Neben den Wiener Gemeindebezirken haben vor allem Innsbruck-Stadt (1,6%), Bludenz und St. Johann im Pongau (jeweils 1,4%) hohe internationale Abwanderungsraten. Am unteren Ende der Skala liegen die beiden Waldviertler Bezirke Waidhofen an der Thaya und Zwettl mit Abwanderungsraten in das Ausland von lediglich 0,1 bzw. 0,2% (Karte 12).

Alle 124 Prognoseregionen hatten im Zeitraum 2002 bis 2008 einen positiven Außenwanderungssaldo zu verzeichnen (vgl. Tabelle 19 und Karte 13). Die Bundeshauptstadt Wien gewann in diesem Zeitraum jährlich durchschnittlich 17.000 Personen gegenüber dem Ausland. In Graz waren es im Durchschnitt knapp 2.000 und in Linz etwas mehr als 1.000 Personen.

Bezogen auf die jeweilige Bevölkerungszahl der Prognoseregionen sind es in erster Linie die Wiener Gemeindebezirke, die die höchsten Raten des Außenwanderungssaldos aufweisen. In der Josefstadt beträgt er 41 Promille, dies ist aber im Zusammenhang mit der dort befindlichen Haftanstalt zu sehen. Weitere 14 Gemeindebezirke Wiens weisen Raten zwischen 10 und 19 Promille (15. Bezirk, Rudolfsheim-Fünfhaus) aus. In insgesamt acht Prognoseregionen Österreichs ist die Rate des Außenwanderungssaldos kleiner als 1 Promille, nämlich in Lienz, Wolfsberg, Horn, Leonfelden, Zwettl, Leoben, Waidhofen an der Thaya und Steyr-Land.

Die Binnenwanderungsverflechtung der 124 Prognoseregionen

Die regionale Struktur der Binnenwanderungen wird in den Karten 14 bis 16 dargestellt. Es sind im Wesentlichen die Ballungsgebiete der Städte mit ihrem Umland, die bezogen auf ihre Bevölkerungszahlen die höchsten Binnenzuwanderungsraten aufweisen. Konkret sind in den Wiener Gemeindebezirken sowie in der niederösterreichischen Stadt Krems die bundesweit höchsten Binnenzuwanderungsraten zu finden.

In der Rangfolge der Wiener Gemeindebezirke liegt bei den Binnenzuwanderungsraten die Josefstadt (8. Bez.) mit 11,4% an der Spitze, gefolgt vom Alsergrund (9. Bez.) mit 11,0%. Diese beiden Bezirke sind infolge der nahen Universitäten stark studentisch geprägt, in der Josefstadt befindet sich zudem auch eine große Haftanstalt. Aber auch in den übrigen Bezirken zwischen Ring und Gürtel beträgt die Binnenzuwanderungsrate nahezu 10%. Die Stadt Wien insgesamt weist eine Binnenzuwanderungsrate von 7,5% auf.

Karte 14: Binnenzuwanderungsraten 2002-2008 nach Prognoseregionen in Promille

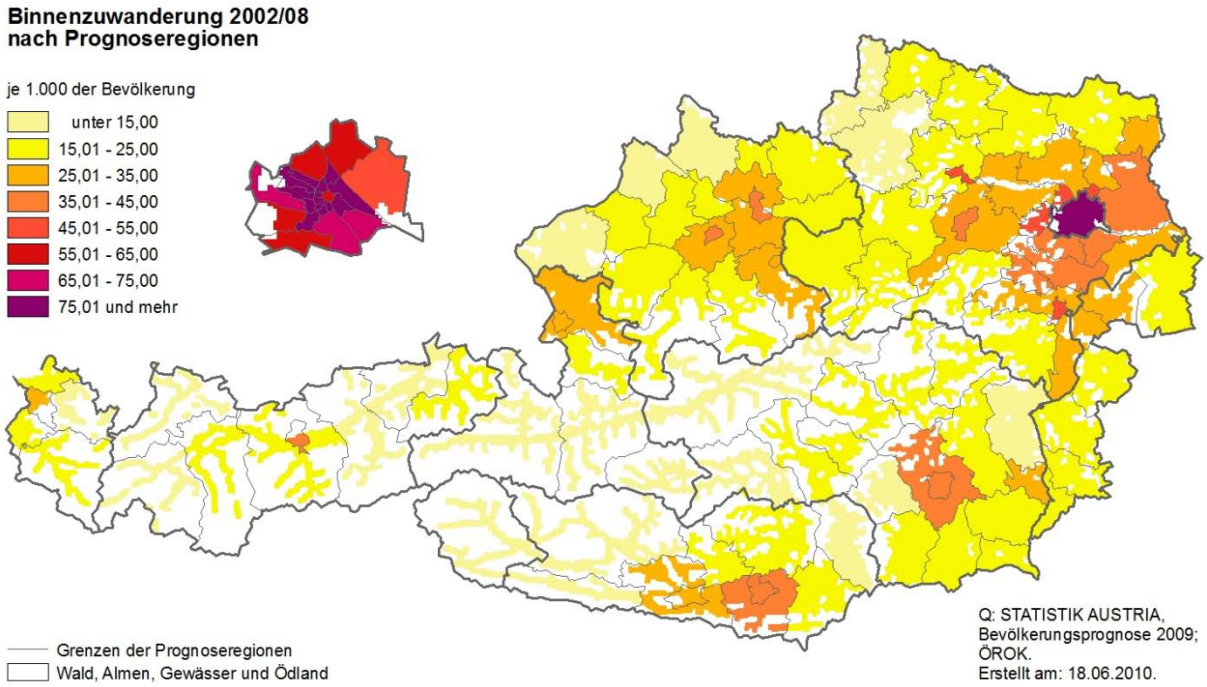

Karte 15: Binnenabwanderungsraten 2002-2008 nach Prognoseregionen in Promille

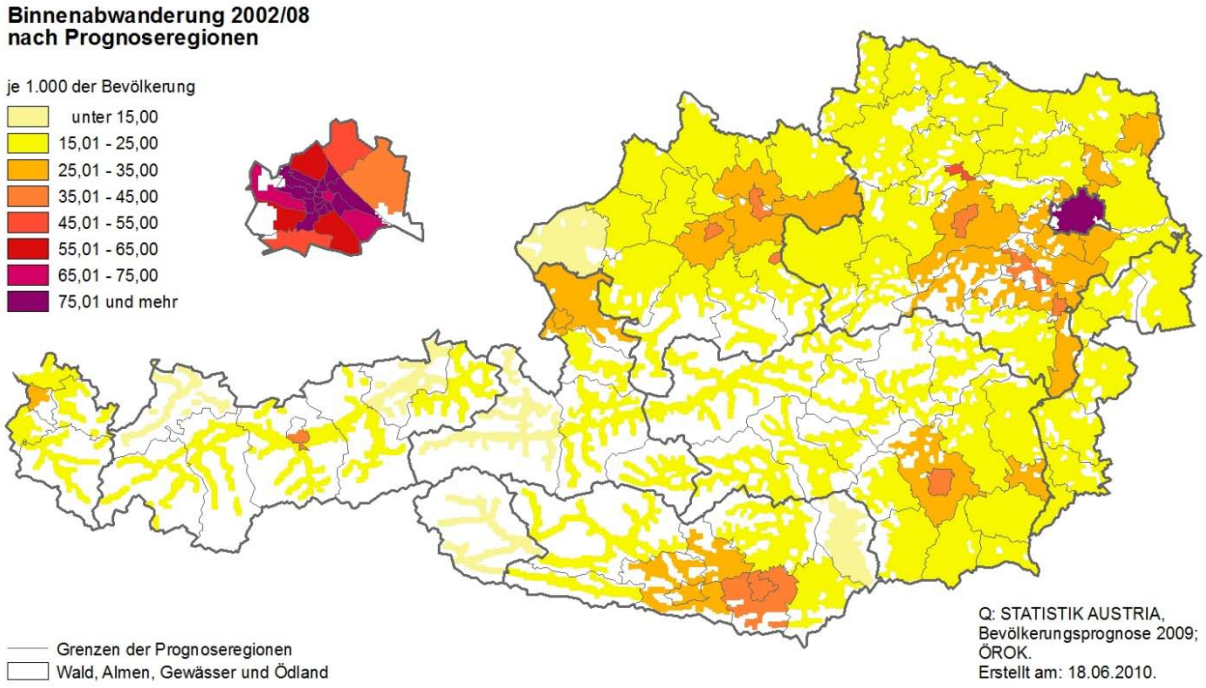

In den ländlich-alpinen Regionen Österreichs sowie im nördlichen Wald- und Mühlviertel sind die Binnenzuwanderungsraten am niedrigsten. Bezogen auf die Bevölkerungszahl liegen sie hier zumeist unter 15 Promille (vgl. auch Karte 14). In den Tiroler Bezirken Lienz (Osttirol) und Reutte (Außerfern) ist die Binnenzuwanderungsrate sogar niedriger als 10 Promille.

In den städtischen Regionen findet neben einer hohen Binnenzuwanderung auch eine hohe Abwanderung in andere Regionen, insbesondere ins Umland, statt. Die Bundeshauptstadt Wien wies im Zeitraum 2002/08 eine Binnenabwanderungsrate von 7,6% auf. Im Vergleich der Prognoseregionen haben alle Wiener Gemeindebezirke bis auf die Donaustadt (22. Bez.) die höchsten Raten aufzuweisen. An der Spitze steht wiederum die bereits erwähnte Josefstadt (8. Bez.) mit 14,7%. Die Binnenabwanderungsraten der inneren Bezirke Wiens sowie einiger Bezirke im Nordwesten der Stadt sind geringfügig höher als die korrespondierenden Binnenzuwanderungsraten. In der Josefstadt (8. Bez.) scheint über das studentische Milieu aber auch infolge vorübergehend in Haft befindlicher Personen ein reger Bevölkerungsaustausch stattzufinden.

Karte 16: Nettobinnenwanderungsraten 2002-2008 nach Prognoseregionen in Promille

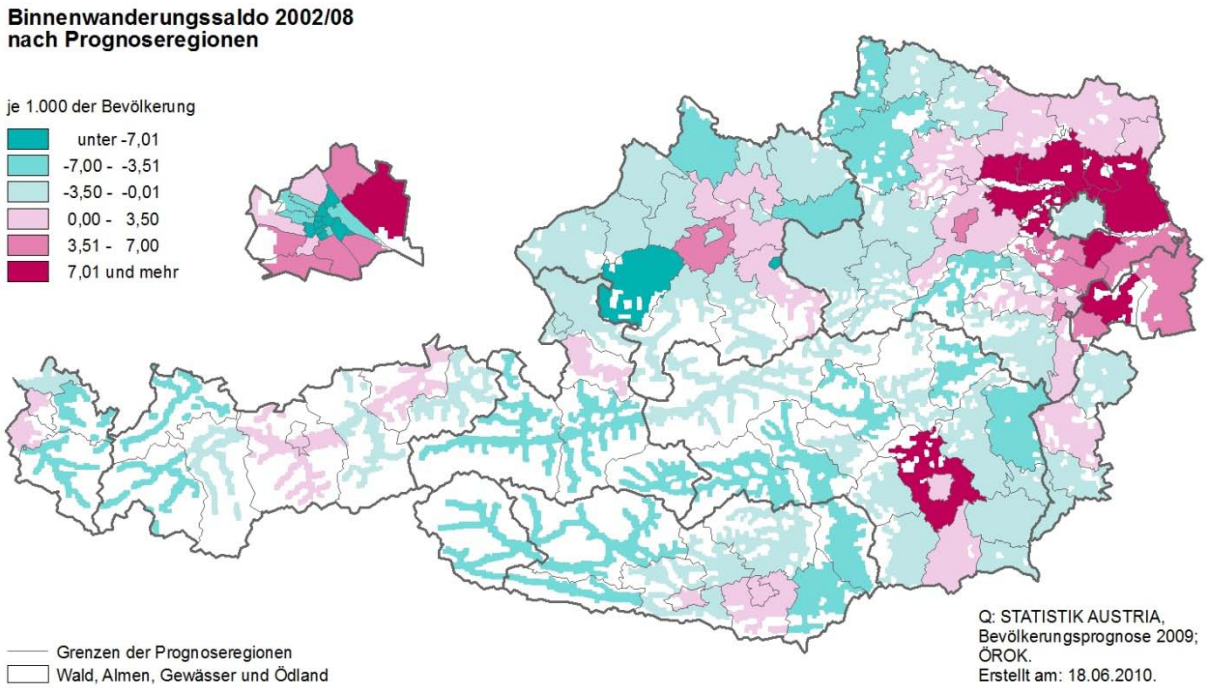

Nur die Stadt Krems reiht sich in die Liste der Wiener Gemeindebezirke ein. Ihre Binnenabwanderungsrate von 4,9% ist etwas höher als jene der Donaustadt (22. Bez.) mit 4,5%. Da-

nach folgen Wiener Neustadt (Stadt) mit 4,3%, sowie Steyr (Stadt) und Wels (Stadt) mit einer Binnenabwanderungsrate von jeweils 4,2%. Die niedrigsten Binnenabwanderungsraten sind in den beiden Tiroler Bezirken Lienz (1,2%) und Kufstein (1,3%) zu finden, gefolgt von Zell am See und Reutte mit jeweils 1,4%.

In Karte 16 sind schließlich die regionalen Nettobinnenwanderungsraten dargestellt. Sie zeigen deutlich auf, welche Bezirke durch die Binnenwanderungen an Bevölkerung verlieren bzw. gewinnen. Die stärksten Binnenwanderungsgewinne lukrieren die Regionen rund um die großen Städte wie Wien, Graz und Linz bzw. Wels. In Wien selbst weist die Donaustadt (22. Bez.) die höchsten Binnenwanderungsgewinne auf, während die Bezirke innerhalb des Gürtels, aber auch manche Bezirke westlich des Gürtels Binnenwanderungsverluste hinnehmen müssen (siehe auch Tabelle 20).

Die Binnenwanderungsgewinne des Wiener Umlandes reichen bereits bis ins nördliche Weinviertel und in das Burgenland. In der Steiermark gewinnt der Bezirk Graz-Umgebung stark durch die Binnenwanderung, in abgeschwächter Form auch der Bezirk Leibnitz. Im Raum Linz-Wels gewinnen die Bezirke Eferding, Linz-Land, Steyr-Land, Urfahr-Umgebung und Wels-Land.

Mehr als 60% aller Prognoseregionen hatten im Beobachtungszeitraum Binnenwanderungsverluste zu verzeichnen. An der Spitze lagen die Wiener Gemeindebezirke innerhalb des Gürtels sowie Rudolfsheim-Fünfhaus (15. Bez.). Mit einer Rate von -0,8% ist Vöcklabruck infolge des Erstaufnahmezentrums für Asylwerberinnen und Asylwerber in Thalham der nichtstädtische Bezirk mit der höchsten negativen Nettobinnenwanderungsrate. Auch in Steyr-Stadt beträgt sie -0,8%. Weiters weisen das nördliche Mühl- und Waldviertel, die Mur-Mürz-Furche sowie die Oststeiermark (Bezirk Hartberg) höhere Binnenwanderungsverluste auf. Dies gilt auch für die nichtzentralen Kärntner Bezirke, den Pinzgau, Pongau und Lungau in Salzburg sowie die Tiroler und Vorarlberger Bezirke rund um den Arlberg.

In absoluten Zahlen fand im Zeitraum 2002 bis 2008 der stärkste Binnenwanderungsstrom von der steirischen Landeshauptstadt Graz in den Bezirk Graz-Umgebung statt. Insgesamt sind in diesen sieben Jahren 22.600 Grazerinnen und Grazer ins Umland übersiedelt. Aber auch in die umgekehrte Richtung gab es eine Vielzahl von Umzügen. Insgesamt 15.500 Personen übersiedelten vom Grazer Umland in die Landeshauptstadt. Dies war auf Basis der 124 Prognoseregionen der drittstärkste Strom.

Der zweitstärkste Binnenwanderungsstrom fand in Oberösterreich statt, hier wanderten 2002/08 rund 16.700 Personen von der Landeshauptstadt in den Bezirk Linz-Land. Umgekehrt wanderten 13.600 Personen vom Bezirk Linz-Land in die Hauptstadt.

Nicht weit hinter der Abwanderung aus der oberösterreichischen Landeshauptstadt liegt die Suburbanisierung der Tiroler Landeshauptstadt Innsbruck. 15.100 Personen der Landeshauptstadt übersiedelten im Beobachtungszeitraum in den Bezirk Innsbruck-Land. In die umgekehrte Richtung wanderten 13.200 Personen.

Bemerkenswert sind auch die Binnenwanderungsströme von Salzburg-Stadt nach Salzburg-Umgebung (13.500 Personen). In die umgekehrte Richtung waren es 12.200 Personen. Graz, Linz, Innsbruck und Salzburg hatten somit gegenüber den erwähnten Bezirken des Umlandes Binnenwanderungsverluste zu verzeichnen. Solche ergaben sich auch für Klagenfurt und Villach.

Auf Basis der Bundesländer sind im Beobachtungszeitraum insgesamt 138.100 Personen von Wien nach Niederösterreich sowie 15.700 von Wien ins Burgenland gewandert. In die andere Richtung wanderten zwischen 2002 und 2008 insgesamt 96.900 von Niederösterreich und 13.700 vom Burgenland nach Wien. Die Bundeshauptstadt hatte somit gegenüber diesen beiden Ländern Binnenwanderungsverluste zu verzeichnen.

Die Annahmen zur Migration auf regionaler Ebene

Internationale Zuwanderung

Die Absolutzahlen der internationalen Zuwanderung sind durch die übergeordnete Bevölkerungsprognose für Österreich und die Bundesländer der STATISTIK AUSTRIA vorgegeben. Diese wird nach einem bestimmten Schlüssel, der auf einem gemischten flow/stock Ansatz gemäß Wanderungsstatistik und Bevölkerungsregister basiert, auf die einzelnen Bundesländer verteilt (Tabelle 21).

Dieser Ansatz zur Zuwanderungsallokation berücksichtigt neben den Zuwanderungen (flows) auch den Bestand an Bevölkerung, die im Ausland geboren ist, im Verhältnis von 2:1. Weiters wird der so berechnete Anteil für Wien um die Veränderung der Zuwanderungsanteile zwischen den Jahresdurchschnitten 2002/04 und 2006/08 vermindert. Die sich daraus ergebende Differenz von zwei Prozentpunkten wird auf die acht anderen Bundesländer proportional aufgeteilt.

Tabelle 21: Rohe und modifizierte Zuwanderungsallokation für die Prognoseregionen

Nr.	Region	Zuwanderungs-allokation		Nr.	Region	Zuwanderungs-allokation	
		roh	stock / flow - Ansatz			roh	stock / flow - Ansatz
1010	Eisenstadt(Stadt+Umgebung)-Rust	0,00412	0,00440	4170	Vöcklabruck	0,01777	0,01651
1040	Güssing	0,00211	0,00199	4180	Wels-Land	0,00578	0,00602
1050	Jennersdorf	0,00091	0,00093	5010	Salzburg(Stadt)	0,02820	0,03014
1060	Mattersburg	0,00283	0,00304	5020	Hallein	0,00411	0,00486
1070	Neusiedl am See	0,00408	0,00413	5030	Salzburg-Umgebung	0,01160	0,01239
1080	Oberpullendorf	0,00221	0,00225	5040	Sankt Johann im Pongau	0,01132	0,01075
1090	Oberwart	0,00315	0,00327	5050	Tamsweg	0,00217	0,00188
2010	Klagenfurt(Stadt)	0,00939	0,01006	5060	Zell am See	0,00750	0,00797
2020	Villach(Stadt)	0,00436	0,00529	6010	Graz(Stadt)	0,04414	0,04385
2025	Feldkirchen	0,00200	0,00200	6020	Bruck an der Mur	0,00564	0,00574
2030	Hermagor	0,00113	0,00116	6030	Deutschlandsberg	0,00284	0,00280
2040	Klagenfurt Land	0,00408	0,00424	6040	Feldbach	0,00311	0,00293
2050	Sankt Veit an der Glan	0,00285	0,00298	6050	Fürstenfeld	0,00148	0,00140
2060	Spittal an der Drau	0,00459	0,00491	6060	Graz-Umgebung	0,00740	0,00792
2070	Villach Land	0,00407	0,00439	6070	Hartberg	0,00328	0,00300
2080	Völkermarkt	0,00299	0,00302	6080	Judenburg	0,00244	0,00247
2090	Wolfsberg	0,00161	0,00194	6090	Knittelfeld	0,00197	0,00204
3010	Krems an der Donau(Stadt)	0,00255	0,00259	6100	Leibnitz	0,00403	0,00421
3020	Sankt Pölten(Stadt)	0,00593	0,00624	6110	Leoben	0,00473	0,00504
3040	Wiener Neustadt(Stadt)	0,00367	0,00438	6120	Liezen	0,00505	0,00534
3050	Amstetten-Waidhofen an der Ybbs	0,00591	0,00614	6130	Mürzzuschlag	0,00260	0,00249
3061	Baden-Ebreichsdorf	0,01389	0,01483	6140	Murau	0,00173	0,00159
3062	Pottenstein	0,00324	0,00330	6150	Radkersburg	0,00090	0,00104
3070	Bruck an der Leitha	0,00323	0,00365	6160	Voitsberg	0,00219	0,00228
3081	Gänserndorf-Großenzersdorf-Marchegg	0,00722	0,00753	6170	Weiz	0,00269	0,00285
3082	Zistersdorf	0,00077	0,00094	7010	Innsbruck-Stadt	0,02040	0,02099
3090	Gmünd	0,00197	0,00201	7020	Imst	0,00881	0,00786
3100	Hollabrunn	0,00305	0,00307	7030	Innsbruck-Land	0,01708	0,01766
3110	Horn	0,00109	0,00128	7040	Kitzbühel	0,00886	0,00853
3120	Korneuburg	0,00557	0,00596	7050	Kufstein	0,01417	0,01392
3130	Krems(Land)	0,00236	0,00243	7060	Landeck	0,00991	0,00820
3140	Lilienfeld	0,00361	0,00323	7070	Lienz	0,00154	0,00183
3150	Melk	0,00434	0,00427	7080	Reutte	0,00460	0,00494
3161	Laa an der Thaya-Mistelbach-Poysdorf	0,00222	0,00266	7090	Schwaz	0,00906	0,00907
3162	Wolkersdorf	0,00116	0,00127	8010	Bludenz	0,00998	0,00946
3170	Mödling	0,01126	0,01245	8021	Bezau	0,00539	0,00516
3180	Neunkirchen	0,00894	0,00868	8022	Bregenz	0,01090	0,01266
3190	Sankt Pölten(Land)	0,00617	0,00636	8030	Dornbirn	0,00937	0,01037
3200	Scheibbs	0,00154	0,00155	8040	Feldkirch	0,01173	0,01235
3210	Tulln	0,00569	0,00585	9010	Wien 1., Innere Stadt	0,00482	0,00578
3220	Waidhofen an der Thaya	0,00059	0,00072	9020	Wien 2., Leopoldstadt	0,03146	0,03598
3230	Wiener Neustadt(Land)	0,00543	0,00597	9030	Wien 3., Landstraße	0,02256	0,01998
3241	Klosterneuburg-Purkersdorf	0,00516	0,00579	9040	Wien 4., Wieden	0,00860	0,00911
3242	Schwechat	0,00405	0,00476	9050	Wien 5., Margareten	0,01656	0,01580
3250	Zwettl	0,00107	0,00111	9060	Wien 6., Mariahilf	0,00878	0,00948
4010	Linz(Stadt)	0,02749	0,02982	9070	Wien 7., Neubau	0,00958	0,00980
4020	Steyr(Stadt)	0,00473	0,00530	9080	Wien 8., Josefstadt	0,01640	0,01415
4030	Wels(Stadt)	0,00764	0,00912	9090	Wien 9., Alsergrund	0,01629	0,01478
4040	Braunau am Inn	0,00838	0,00913	9100	Wien 10., Favoriten	0,03711	0,02491
4050	Eferding	0,00188	0,00198	9110	Wien 11., Simmering	0,01545	0,01507
4060	Freistadt	0,00225	0,00226	9120	Wien 12., Meidling	0,01959	0,01959
4070	Gmunden	0,00689	0,00770	9130	Wien 13., Hietzing	0,00727	0,00661
4080	Grieskirchen	0,00289	0,00317	9140	Wien 14., Penzing	0,01571	0,01314
4090	Kirchdorf an der Krems	0,00341	0,00381	9150	Wien 15., Rudolfsheim-Fünfhaus	0,02817	0,02452
4100	Linz-Land	0,01128	0,01402	9160	Wien 16., Ottakring	0,02771	0,02638
4110	Perg	0,00576	0,00532	9170	Wien 17., Hernals	0,01681	0,01493
4120	Ried im Innkreis	0,00352	0,00379	9180	Wien 18., Währing	0,01283	0,01282
4130	Rohrbach	0,00222	0,00250	9190	Wien 19., Döbling	0,01443	0,01225
4140	Schärding	0,00425	0,00457	9200	Wien 20., Brigittenau	0,02576	0,02293
4150	Steyr-Land	0,00266	0,00285	9210	Wien 21., Floridsdorf	0,01687	0,01659
4161	Leonfelden	0,00045	0,00049	9220	Wien 22., Donaustadt	0,01553	0,01730
4162	Urfahr-Umgebung	0,00245	0,00264	9230	Wien 23., Liesing	0,00893	0,01011

Diese Berechnungsschritte werden bei der Regionalisierung für die 124 Prognoseregionen nochmals angewendet, wobei es zu Ausnahmen für Salzburg und einige Wiener Gemeindebezirke kommt. Für die Salzburger Bezirke wird auf einen reinen Flow-Ansatz gemäß Wanderungsstatistik 2002/08 zurück gegriffen. Durch den gewichteten "Stock- / Flow-Ansatz" (stock: 1/3, flows: 2/3) wird - im Vergleich zum reinen flow-Ansatz - die Entwicklung in der Vergangenheit stärker in die Zukunft fortgeschrieben. Bei der regionalen Verteilung der Außenzuzüge hat sich jedoch in den letzten Jahren einiges geändert - und wird sich mit hoher Wahrscheinlichkeit in der Zukunft einiges verändern.

Im Tennengau ist im letzten Jahr (bei einem Minus von rund 900 Arbeitsplätzen) etwa jeder 20. Arbeitsplatz, überwiegend in der Industrie, verloren gegangen, was sich zwangsläufig auf den Bevölkerungsstand auswirken wird, und die Baulandverknappung hat sich im Zentralraum (Stadt Salzburg, Flachgau, Tennengau) weiter verschärft. Dies schafft notgedrungen Begrenzungen für den möglichen Zuzug in die nördliche Landeshälfte. Auf der anderen Seite wurde die Stärkung der gewerblichen Wirtschaft im Süden des Landes zum landespolitischen Ziel erklärt. Es kam bereits zu bedeutsamen Betriebsansiedlungen im strukturschwachen Lungau; weitere Wachstumsimpulse werden erwartet. Dies lässt eine Abschwächung des Bevölkerungsschwundes im Lungau und eine stärkere Dynamisierung der Bevölkerungsentwicklung im Pongau und Pinzgau erwarten.

Die spezielle Situation in der Bundeshauptstadt bedingt einige Modifikationen bei der bezirksweisen Verteilung der internationalen Zuwanderung nach Wien. Stadtplanerische Maßnahmen, vorhandene Baulandreserven und Verdichtungen des Wohnbaus in innerstädtischen Gebieten lassen Trendumkehrungen bzw. Brüche im Wanderungsgeschehen erwarten. Demnach wurden die Zuwanderungsanteile für die Bezirke 8, 15, 17 und 20 etwas erhöht, jene für die Bezirke 10, 13 und 19 hingegen verringert, was unter anderem mit beschränkten Baulandreserven zu begründen ist.

In einem weiteren Schritt werden die entsprechend ermittelten Zuwanderungsanteile noch proportional derart verändert, dass deren Bezirkssummen dem vorgegebenen Bundeslandwert entsprechen. Die rohen Zuwanderungsanteile gemäß Wanderungsstatistik und die modifizierten Zuwanderungsallokationen sind in Tabelle 21 zusammengefasst. Die regionale Geschlechts- und Altersstruktur der Zuwanderung ist aus der Wanderungsstatistik der Jahre 2002 bis 2008 abgeleitet.

Internationale Abwanderung

Die internationale Abwanderung aus Österreich zeigt auf Basis der Daten der Wanderungsstatistik für die Jahre 2002 bis 2008 ein relativ stabiles Muster. In der übergeordneten Prognose für Österreich und die Bundesländer wird langfristig mit konstanten alters- und geschlechtsspezifischen Abwanderungsraten gerechnet, die aus dem Durchschnitt der Jahre 2002 bis 2008 gemäß Wanderungsstatistik abgeleitet sind. Für die vorliegende regionalisierte Vorausschätzung wird dieser Ansatz im Wesentlichen übernommen und entspricht somit dem Konzept, welches auch in der letzten ÖROK-Prognose zur Anwendung gekommen ist.

Eine kleine Modifikation betrifft den Bezirk St. Johann im Pongau (Bundesland Salzburg). Hier wurden bei der Ermittlung der Außenwegzugsraten die amtlichen Abmeldungen der Gemeinde Bad Gastein nicht berücksichtigt. Die im Zeitraum 2002/08 vorgenommenen Registerbereinigungen dieser Gemeinde hätten insgesamt zu einer überhöhten Abwanderungsschätzung des gesamten Bezirkes geführt. Um durch diese Modifikation die Ergebnisse der anderen Bundesländer nicht zu beeinflussen, wurden die nicht berücksichtigten Abmeldungen anteilsmäßig auf die fünf restlichen Bezirke des Bundeslandes Salzburg aufgeschlagen.

Binnenwanderungen zwischen den Prognosebezirken

Für die Modellierung der Binnenwanderung kommt eine vollständige richtungsspezifische Abwanderungsmatrix zum Einsatz. Dies bedeutet, dass für jede Prognoseregion und jedes Prognosejahr alters-, geschlechts- und richtungsspezifische Abwanderungsraten vorgegeben werden, die aus der Wanderungsstatistik der Jahre 2002-2008 abgeleitet werden. Diese Matrix wird über den gesamten Projektionszeitraum bis 2050 konstant gehalten.

Die Prognoserechnung

Die vorliegende kleinräumige Bevölkerungsvorausschätzung ist mit dem Prognoseprogramm SIKURS 8.9 des deutschen KOSIS-Verbundes gerechnet worden. Dieses folgt dem Ansatz eines multiregionalen Kohorten-Komponenten-Modells. Da die Prognoserechnung unter Vorgabe der summarischen Konsistenz von Bevölkerungs- und Bewegungszahlen in die Österreichprognose der STATISTIK AUSTRIA eingebunden ist, kamen die in SIKURS zur Verfügung stehenden Module zur Vorgabe von jährlichen Eckzahlen von Geburten und Sterbefällen sowie der internationalen Abwanderung zum Einsatz. Diese Werte wurden aus der übergeordneten Österreichprognose übernommen.

Um auch die Konsistenz der Ergebnisse der Bewegungszahlen und der Bevölkerung nach Alter und Geschlecht auf Bundesländerebene zu gewährleisten, wurde in einem zweiten Schritt ein proportionaler Ausgleich der Differenzen durchgeführt. Dieser Abgleich der kleinräumigen Prognose mit der Bundeslandprognose von STATISTIK AUSTRIA erfolgte außerhalb des SIKURS-Programmes in EXCEL und damit nach Erstellung der Regionalprognosen.

Die künftige Bevölkerungsentwicklung Österreichs auf regionaler Ebene

Vorbemerkungen

Im Rahmen dieses Berichts werden zwei Zeitpunkte bezüglich der künftigen regionalen Entwicklungen betrachtet. Ausgehend vom 1.1.2009, dem Startpunkt der Prognoserechnung, werden einerseits die erwarteten Veränderungen der regionalen Bevölkerungen nach breiten Altersgruppen und Geschlecht bis zum 1.1.2030 und andererseits bis zum 1.1.2050 dargestellt und beschrieben. Je weiter sich die Prognosejahre vom Startpunkt entfernen, umso größer ist naturgemäß die Unsicherheit, mit der die Ergebnisse behaftet sind. Dies gilt insbesondere bei einer kleinräumigen Betrachtungsweise, wie sie in der vorliegenden Studie gegeben ist. Basierend auf den Trends der Vergangenheit können beispielsweise etwaige künftige Maßnahmen oder Ereignisse, die wirtschaftlich bedingt sind und möglicherweise Einfluss auf den jeweiligen regionalen Arbeitsmarkt haben, nicht berücksichtigt werden. Es werden in der Prognose demographische Trends fortgeschrieben, die allerdings auch durch die ökonomische Entwicklung der Vergangenheit geprägt sind. In Folge der fortschreitenden Unsicherheiten sind die Aussagen, die für einen Zeitraum von etwa 20 Jahren getroffen werden, sicherlich valider als die längerfristigen Ergebnisse in 40 Jahren. Die für das Jahr 2050 berechneten Zahlen sind in hohem Maße ein Ergebnis der langfristig getroffenen Prognoseannahmen und haben somit eher den Charakter einer wenn/dann basierten Modellrechnung (Projektion).

Entwicklung der Gesamtbevölkerung

Insgesamt wird die Bevölkerungszahl Österreichs künftig wachsen. Dies gilt auch für acht der neun Bundesländer. Nur für das südlichste Bundesland Österreichs werden keine Bevölkerungszunahmen prognostiziert, in Kärnten stagniert die Zahl der dort lebenden Frauen und Männer auf dem derzeitigen Niveau. Kärnten wird zwar künftig auch internationale Wanderungsgewinne aufweisen, diese werden aber durch Binnenwanderungsverluste sowie die negative Geburtenbilanz mehr als kompensiert werden.

Tiefer regionalisiert bietet sich ein deutlich differenzierteres Bild. Wie schon in der Vergangenheit, werden auch in Zukunft Regionen mit starkem Bevölkerungswachstum solchen mit Bevölkerungsverlusten gegenüber stehen. Die stärksten Zunahmen werden auch in den kommenden Jahrzehnten in den Regionen rund um die großen Städte zu verzeichnen sein, insbe-

sondere betrifft dies den Großraum rund um die Bundeshauptstadt Wien. Die Städte selbst werden auch an Bevölkerung gewinnen, in der Regel allerdings nicht so stark wie ihr Umland.

Auf Basis der NUTS 3-Regionen sind die stärksten Zuwächse im Wiener Umland-Nord sowie im Wiener Umland-Süd zu erwarten. Zum Jahresbeginn 2030 werden diese beiden Regionen laut Vorausschätzung um 21% mehr Bevölkerung zählen als zum 1.1.2009, dem Ausgangspunkt der Prognose (Tabelle 22 bzw. Karte 17a). Der Suburbanisierungsprozess Wiens reicht bis in das nördliche Burgenland, wo die Bevölkerungszahl bis 2030 um 14% zunehmen wird. Wien selbst wächst im Vergleich dazu bloß um 13%. In der Bundeshauptstadt werden zwar die Geburtenbilanz sowie der Wanderungssaldo gegenüber dem Ausland positiv sein, die Stadt hat aber gegenüber ihrem Umland deutliche Binnenwanderungsverluste zu verzeichnen. Auch für die Region der steirischen Landeshauptstadt Graz wird für die nächsten 20 Jahre ein starkes Bevölkerungswachstum von 15% prognostiziert.

Weitere NUTS 3-Regionen mit Bevölkerungsgewinnen über 10% bis 2030 sind Rheintal-Bodensee in Vorarlberg, Linz-Wels in Oberösterreich, Innsbruck (Tirol) und Sankt Pölten (Niederösterreich).

Sowohl der Westen als auch der Osten der Obersteiermark werden, wie in der Vergangenheit, auch künftig relativ stark an Bevölkerung verlieren. Zunehmende Geburtendefizite und Binnenwanderungsverluste führen hier zu einem Bevölkerungsrückgang bis 2030 von 8%. Auch in Ober- und Unterkärnten ist die demographische Situation ähnlich; hier sind die Bevölkerungsverluste bis 2030 mit 5% relativ betrachtet nicht ganz so hoch wie in der Obersteiermark. Im Salzburger Lungau sowie in Osttirol geht die Bevölkerungszahl bis 2030 um 4% zurück.

Bezogen auf die Prognosebezirke (unter Ausschluss der 23 Wiener Gemeindebezirke) ist bis 2030 das stärkste Bevölkerungswachstum in der Region Schwechat mit 28% zu erwarten (vgl. auch Tabelle 22 und Karte 17b). Für die Regionen Gänserndorf-Großenzersdorf-Marchegg (Wiener Umland-Nord bzw. Politischer Bezirk Gänserndorf) und Klosterneuburg-Purkersdorf (Wiener Umland-Nord bzw. Politischer Bezirk Wien-Umgebung) beträgt das bis zum Jahr 2030 prognostizierte Bevölkerungswachstum 23%, gefolgt von 22% für die Region Baden-Ebreichsdorf (Wiener Umland-Süd bzw. Politischer Bezirk Baden) und den Bezirk Korneuburg (Wiener Umland-Nord). Es handelt sich somit ausschließlich um Regionen des Wiener Umlandes, für die das stärkste Bevölkerungswachstum prognostiziert wird. Aber auch die Umlandgebiete der Landeshauptstädte Graz, Linz und Innsbruck haben künftig mit hohen Zuwachsraten zu rechnen.

Karte 17a: Bevölkerungsveränderung 2009 bis 2030 nach NUTS 3-Regionen in %

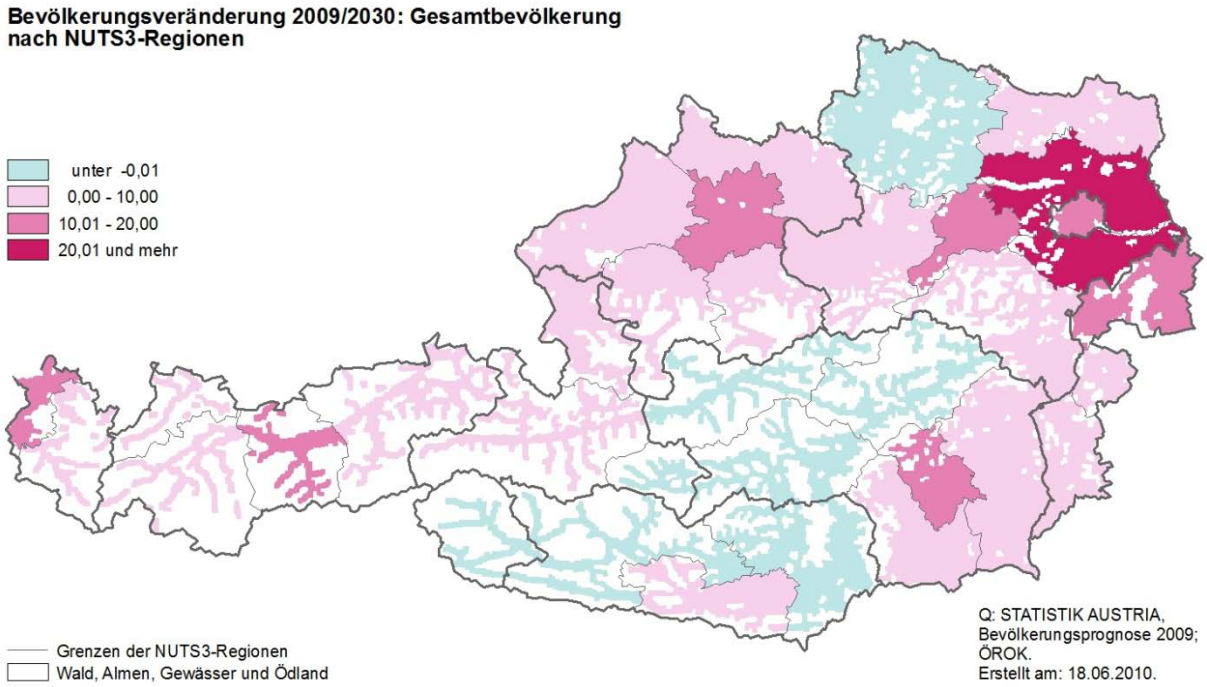

Anmerkung: Die Bevölkerungsveränderung bezieht sich auf den Zeitraum 1.1.2009 bis 1.1.2030

Karte 17b: Bevölkerungsveränderung 2009 bis 2030 nach Prognoseregionen in %

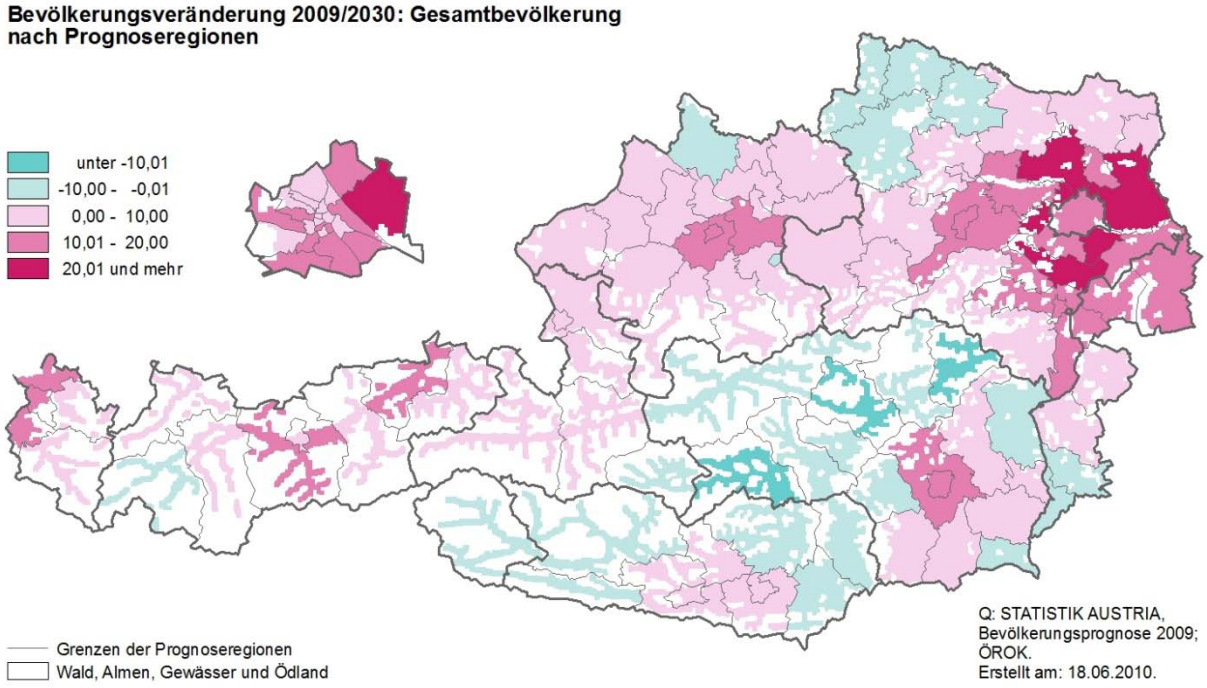

Anmerkung: Die Bevölkerungsveränderung bezieht sich auf den Zeitraum 1.1.2009 bis 1.1.2030

Karte 18a: Bevölkerungsveränderung 2030 bis 2050 nach NUTS 3-Regionen in %

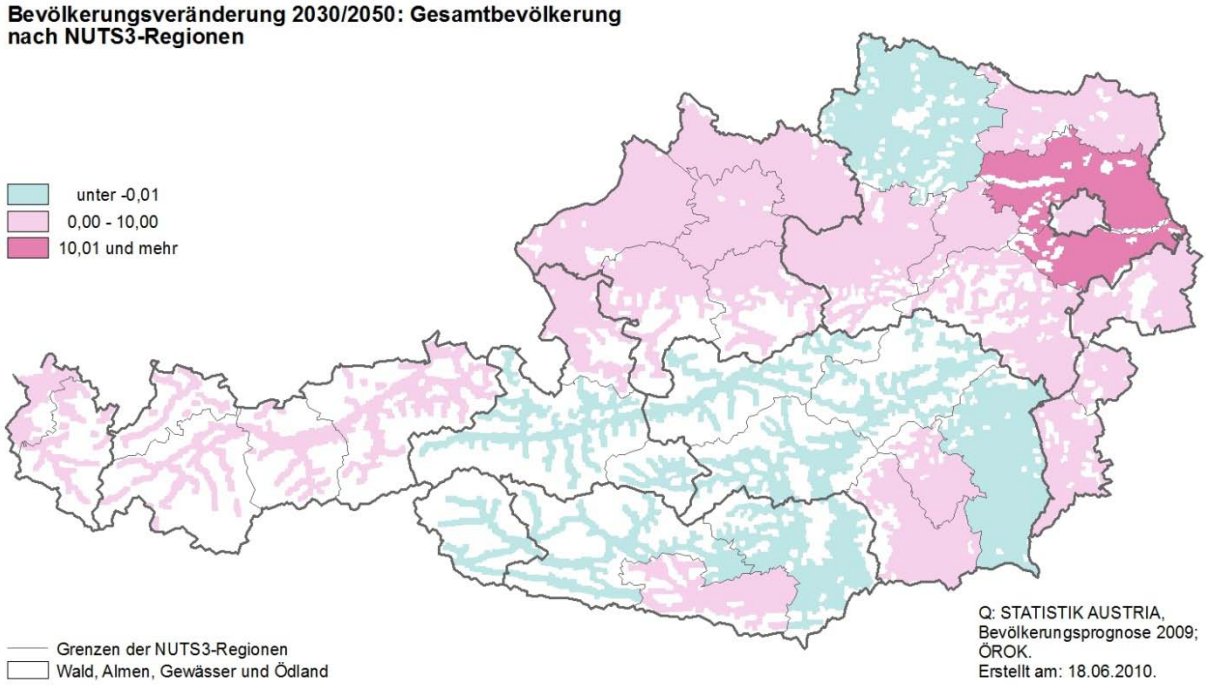

Anmerkung: Die Bevölkerungsveränderung bezieht sich auf den Zeitraum 1.1.2030 bis 1.1.2050

Karte 18b: Bevölkerungsveränderung 2030 bis 2050 nach Prognoseregionen in %

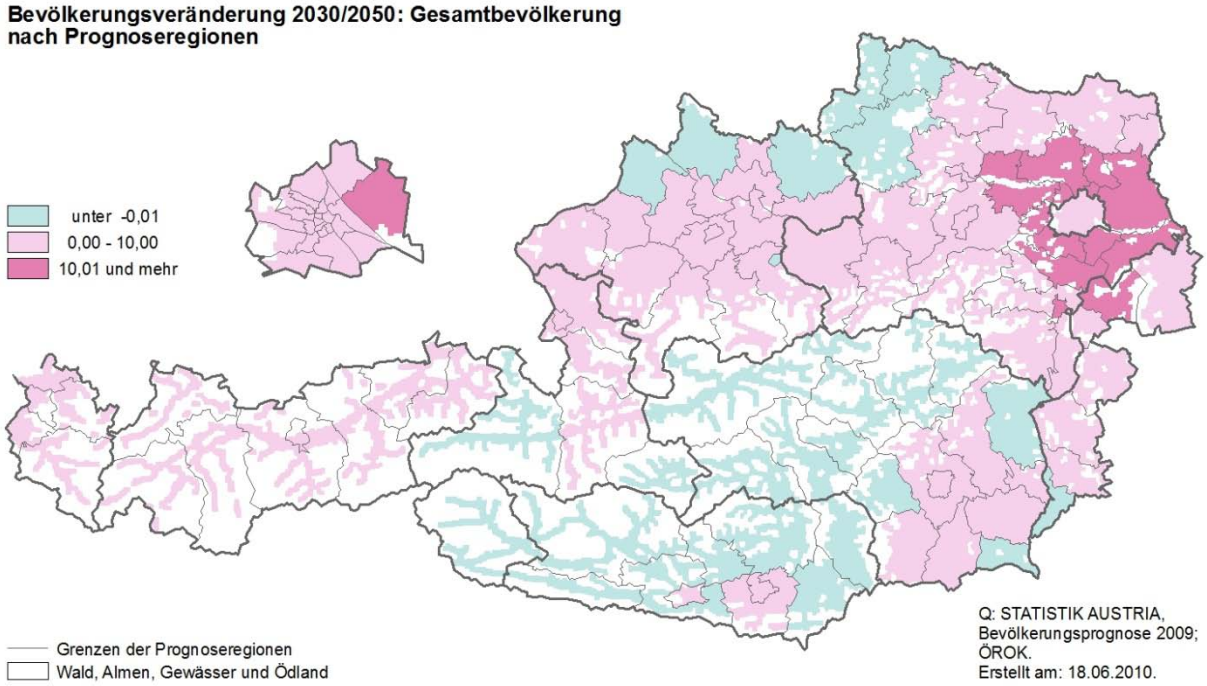

Anmerkung: Die Bevölkerungsveränderung bezieht sich auf den Zeitraum 1.1.2030 bis 1.1.2050

Karte 19a: Bevölkerungsveränderung 2009 bis 2050 nach NUTS 3-Regionen in %

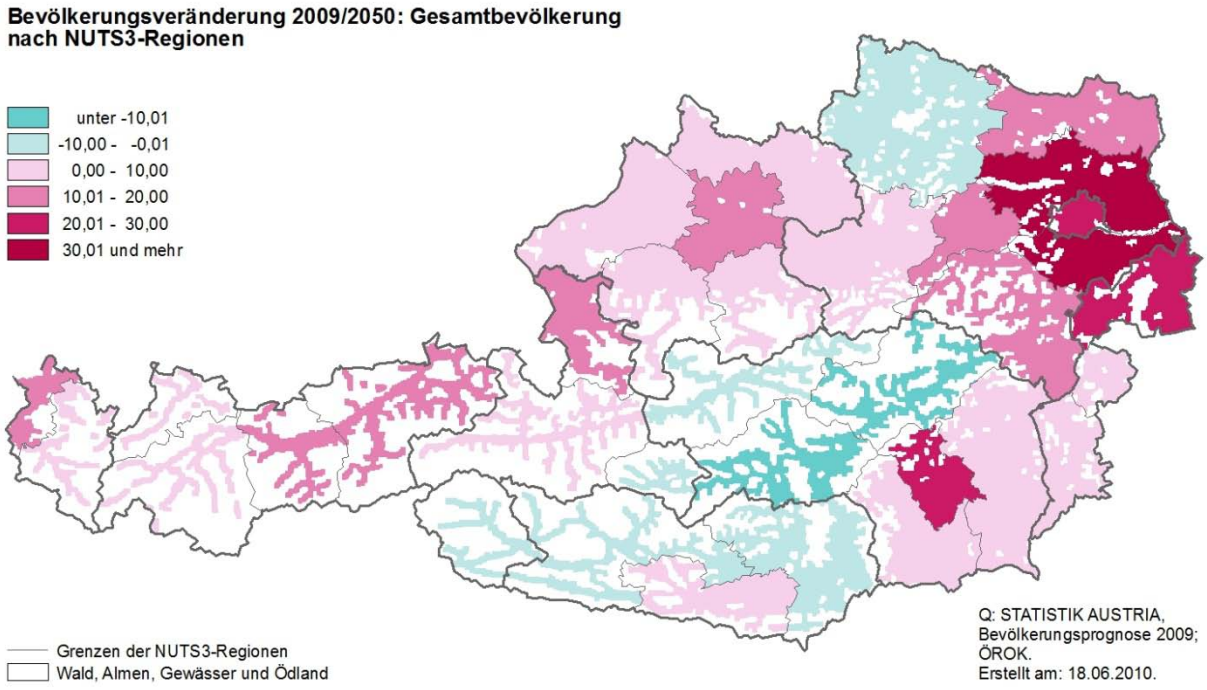

Anmerkung: Die Bevölkerungsveränderung bezieht sich auf den Zeitraum 1.1.2009 bis 1.1.2050

Karte 19b: Bevölkerungsveränderung 2009 bis 2050 nach Prognoseregionen in %

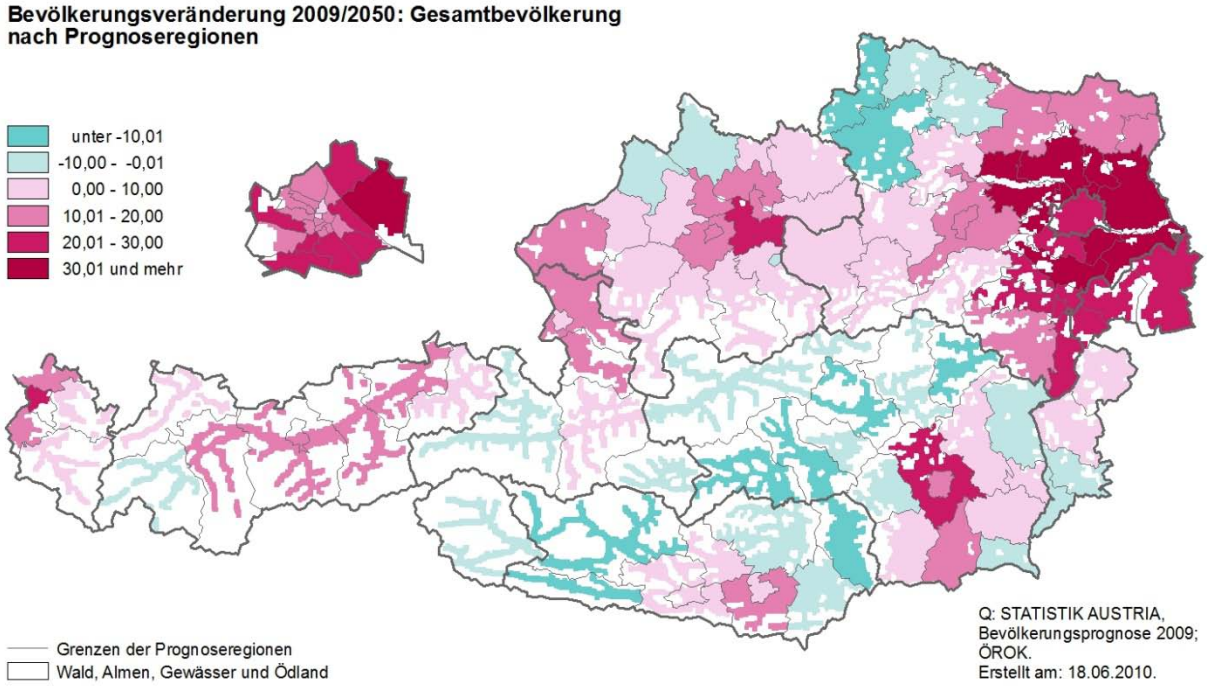

Anmerkung: Die Bevölkerungsveränderung bezieht sich auf den Zeitraum 1.1.2009 bis 1.1.2050

Tabelle 22: Regionen mit den stärksten prozentuellen Zu- und Abnahmen bis 2030 bzw. 2050 bei der Bevölkerungsentwicklung insgesamt

Region *)	Prozentveränderung bis	Region *)	Prozentveränderung bis
Stärkste Zunahmen		Stärkste Abnahmen	
2030 für NUTS 3-Regionen			
Wiener Umland-Nord	21,5	Westliche Obersteiermark	-8,3
Wiener Umland-Süd	20,7	Östliche Obersteiermark	-8,2
Graz	15,1	Unterkärnten	-5,0
Nordburgenland	13,9	Oberkärnten	-4,6
Wien	12,7	Lungau	-4,1
2050 für NUTS 3-Regionen			
Wiener Umland-Nord	37,7	Westliche Obersteiermark	-14,4
Wiener Umland-Süd	36,2	Östliche Obersteiermark	-12,0
Nordburgenland	24,7	Osttirol	-9,4
Graz	23,5	Unterkärnten	-9,3
Wien	21,6	Oberkärnten	-9,1
2030 für Prognoseregionen			
Schwechat	27,9	Murau	-11,5
Gänserndorf-Großenzersdorf-Marchegg	23,3	Mürzzuschlag	-10,7
Klosterneuburg-Purkersdorf	22,8	Leoben	-10,1
Baden-Ebreichsdorf	22,0	Judenburg	-9,4
Korneuburg	21,8	Gmünd	-6,9
2050 für Prognoseregionen			
Schwechat	47,8	Murau	-19,7
Gänserndorf-Großenzersdorf-Marchegg	40,8	Mürzzuschlag	-16,1
Klosterneuburg-Purkersdorf	39,6	Judenburg	-15,6
Korneuburg	38,4	Leoben	-14,6
Baden-Ebreichsdorf	37,8	Wolfsberg	-13,0

*) ohne Berücksichtigung der Wiener Gemeindebezirke bei den Prognoseregionen

Jene Bezirke, die in der Vergangenheit Bevölkerungsverluste zu verzeichnen hatten, werden auch künftig weitere Rückgänge erleben. In dieser Gruppe befinden sich wieder die Regionen der Mur-Mürz-Furche sowie der Bezirk Liezen in der Obersteiermark, Unter- und Oberkärnten, Osttirol, der Lungau im Bundesland Salzburg sowie das Waldviertel in Niederösterreich.

Auf Bezirksebene liegen bei den bis zum Jahr 2030 vorausgeschätzten Bevölkerungsrückgängen vier Regionen der Mur-Mürz-Furche an der Spitze, nämlich Murau und Mürzzuschlag (jeweils -11%), Leoben (-10%) und Judenburg (-9%). Danach folgen die Waldviertler Grenz-

bezirke Gmünd und Zwettl sowie die Kärntner Bezirke Hermagor und Wolfsberg mit einem prognostizierten Bevölkerungsrückgang von jeweils 7%. Auch hier sind es die Binnenwanderungsverluste sowie der Überhang an Sterbefällen im Vergleich zu den Geburten, die den Bevölkerungsrückgang bedingen.

Der Ausblick auf das Jahr 2050 zeigt im Wesentlichen eine Fortsetzung der bis 2030 zu beobachtenden Trends (siehe Tabelle 22 und Karten 18a und 18b für den Zeitraum 2030 bis 2050 sowie Karten 19a und 19b für den gesamten Projektionszeitraum 2009 bis 2030). Zu diesem Zeitpunkt wird das Wiener Umland gemäß Prognoseannahmen sogar um mehr als ein Drittel (Nord: +38%; Süd: +36%) mehr Menschen zählen als 2009. Es wird erwartet, dass sich der Suburbanisierungsprozess der selbst stark wachsenden Bundeshauptstadt Wiens fortsetzt, aber auch die internationalen Wanderungsgewinne werden für das Wachstum sorgen. Die Geburtenbilanzen hingegen werden voraussichtlich zwischen 2030 und 2050 in nahezu allen Regionen Österreichs mit Ausnahme der Bundeshauptstadt Wien und einiger anderer Landeshauptstädte negativ sein.

In der Obersteiermark, in Ober- und Unterkärnten sowie auch in Osttirol und im Lungau werden sich die Bevölkerungsrückgänge fortsetzen. Langfristige Bevölkerungsverluste bis 2050 (bezogen auf das Startjahr 2009 der Prognose) von 15% und mehr werden für die obersteirischen Bezirke Murau (-20%), Mürzzuschlag und Judenburg (jeweils -16%) und Leoben (-15%) prognostiziert.

Determinanten der Bevölkerungsveränderung

Von den insgesamt 124 Prognoseregionen Österreichs wird in Zukunft die überwiegende Mehrzahl an Bevölkerung gewinnen. Bis zum 1.1.2030 sind dies 98 Bezirke bzw. Bezirksteile der 124 Prognoseregionen, zwischen den Jahren 2030 und 2050 werden es noch 96 Regionen sein. Bevölkerungsverluste sind hingegen bis 2030 in 26 Prognosebezirken zu erwarten, in den beiden letzten Dekaden des Prognosezeitraumes erhöht sich ihre Zahl auf 28.

In insgesamt 93 der 124 Prognoseregionen nimmt die Bevölkerung in beiden Teilperioden zu. Einen Zuwachs bis 2030, der sich dann bis 2050 in einen Rückgang wandelt, findet sich in Feldkirchen und Villach Land (Kärnten), in Freistadt und Schärding (Oberösterreich) sowie in Zell am See (Salzburg). Rückgänge bis 2030, die sich danach bis 2050 in Zuwächse drehen, sind hingegen für Güssing (Burgenland), Horn (Niederösterreich) und Landeck (Tirol) zu erwarten. In 23 Regionen wird die Bevölkerung über die gesamte Periode schrumpfen.

Karte 20a: Dynamik der regionalen Bevölkerungsentwicklung 2009-2030 nach Prognosebezirken

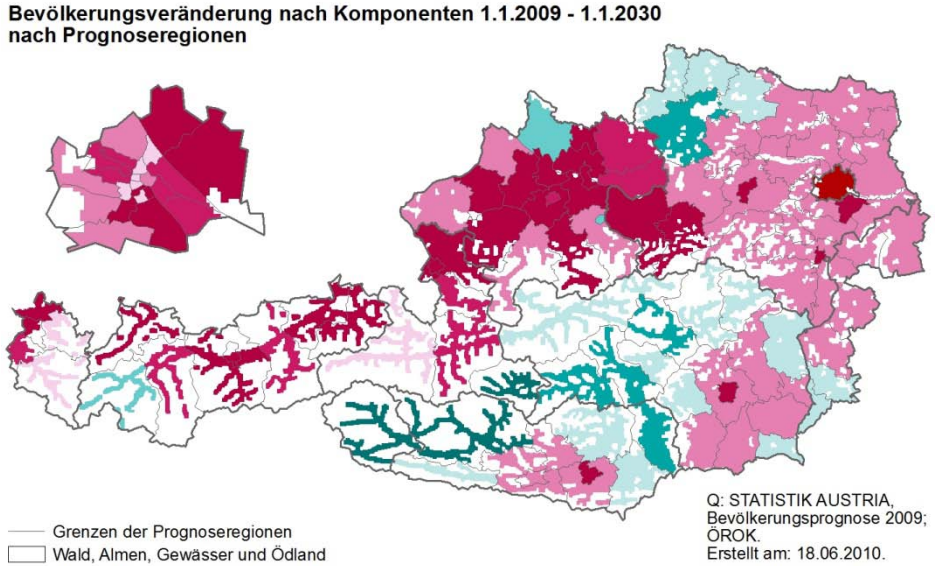

Karte 20b: Dynamik der regionalen Bevölkerungsentwicklung 2030-2050 nach Prognosebezirken

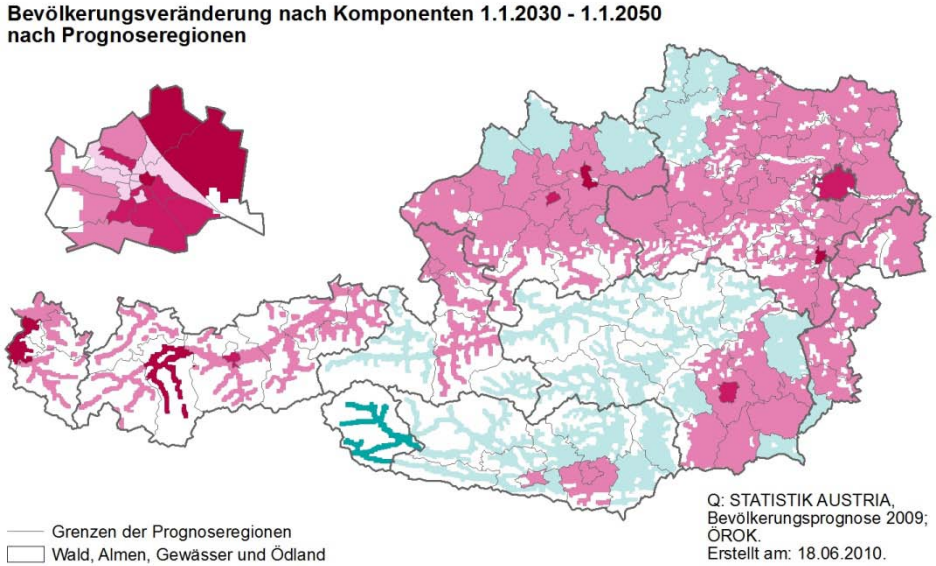

Karte 20c: Dynamik der regionalen Bevölkerungsentwicklung 2009-2050 nach Prognosebezirken

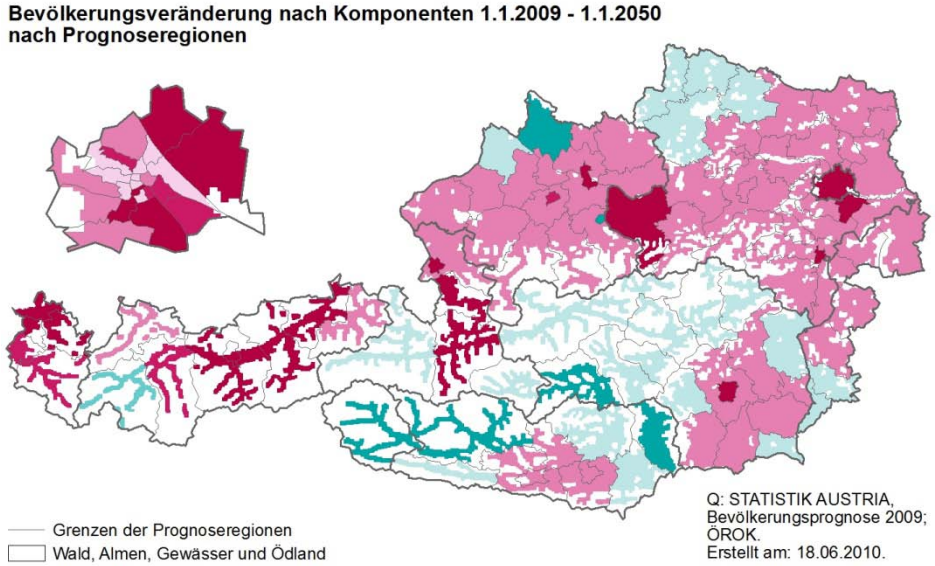

Bevölkerungszunahme

- Wanderungsgewinn > Geburtenüberschuss
- Geburtenüberschuss > Wanderungsgewinn
- Wanderungsgewinn > Geburtendefizit
- Geburtenüberschuss > Wanderungsverlust

Bevölkerungsabnahme

- Geburtendefizit > Wanderungsgewinn
- Wanderungsverlust > Geburtenüberschuss
- Geburtendefizit > Wanderungsverlust
- Wanderungsverlust > Geburtendefizit

In 46 Prognoseregionen werden bis 2030 für den Bevölkerungszuwachs sowohl Wanderungsgewinne als auch Geburtenüberschüsse verantwortlich sein (Karte 20a). Diese Bezirke liegen mit wenigen Ausnahmen zumeist nördlich des Alpenhauptkammes und betreffen zu einem guten Teil städtische Regionen. In Tirol haben die Bezirke rund um die Landeshauptstadt Innsbruck sowie im Unterland vorerst noch Wanderungsgewinne und Geburtenüberschüsse zu verzeichnen. Ein großes, zusammenhängendes Gebiet mit Bevölkerungszuwachs durch Wanderungsgewinn und Geburtenüberschuss zieht sich vom Land Salzburg über den Raum Linz-Wels bis ins westliche Niederösterreich. Weiters fallen in diese Kategorie auch noch der östliche Teil Wiens mit seinem östlich gelegenen Umland, sowie die (Landeshaupt-) Städte St. Pölten, Wiener Neustadt, Graz und Klagenfurt.

In den übrigen 52 Regionen mit einem bis zum Jahr 2030 prognostizierten Bevölkerungswachstum ist zumindest eine der beiden Komponenten Wanderungs- bzw. Geburtenbilanz negativ, die jedoch durch die jeweils andere Komponente mehr als kompensiert wird. In den meisten Fällen (das sind insgesamt 43 Prognoseregionen) überwiegt die positive Wanderungsbilanz die Geburtendefizite. Diese Regionen liegen hauptsächlich in Niederösterreich und im Burgenland sowie im Grazer und Klagenfurter Umland als auch in den nicht zentralen Räumen Oberösterreichs. Jene neun Bezirke, wo die Geburtenüberschüsse die Wanderungsverluste kompensieren, sind mit Ausnahme von Zell am See, Bludenz und Bezau durchwegs Wiener Gemeindebezirke (5., 7., 8., 9., 15. und 20. Bez.).

In den 26 Prognoseregionen, wo die Bevölkerung bis zum Jahr 2030 zurück geht, übertreffen in rund der Hälfte der Fälle (in 15 Regionen) die Geburtendefizite die Wanderungsgewinne. Dies ist im Wesentlichen im nördlichen Waldviertel, in der Obersteiermark und in einigen weiteren Bezirken Südösterreichs der Fall. In drei Regionen, nämlich in der Statutarstadt Steyr sowie in den Bezirken Rohrbach und Landeck übertreffen die Wanderungsverluste die Geburtenüberschüsse. Insgesamt acht Bezirke haben sowohl Wanderungsverluste als auch Geburtendefizite zu erwarten. In Lienz, Tamsweg und auch Spittal an der Drau werden voraussichtlich künftig die Wanderungsverluste die Geburtendefizite überwiegen, in den restlichen fünf Prognosebezirken ist es umgekehrt.

Nach dem Jahr 2030 verflacht sich die Entwicklung (Karte 20b). Die Zahl der Regionen, die dann noch sowohl Geburten- als auch Wanderungsüberschüsse ausweisen, verringert sich auf 18 und diese sind mit wenigen Ausnahmen städtische Gebiete. Mehr als die Hälfte (56%) aller Prognosebezirke (konkret sind es 69 Regionen) wird ein zuwanderungsbedingtes Bevölkerungswachstum erleben, das allerdings durch Geburtendefizite abgeschwächt wird. In neun

Wiener Gemeindebezirken (2., 5., 7., 8., 9., 15., 16., 17. und 20. Bez.) werden hingegen die Geburtenüberschüsse die Wanderungsverluste übertreffen. Außerhalb von Wien wird dies dann aber nicht mehr zu beobachten sein. In den 28 Prognoseregionen, wo die Bevölkerungszahl nach 2030 schrumpfen wird, ist dies nahezu ausschließlich (27 Bezirke) auf Geburtendefizite, die durch die Wanderungsgewinne nicht ausgeglichen werden können, zurückzuführen. Nach 2030 sollte Lienz (Osttirol) der einzige Bezirk sein, der sowohl Wanderungsverluste als auch Geburtendefizite aufweist, wobei die Geburtendefizite höher sein werden als die Wanderungsverluste. Nach 2030 sollte es sonst keine Regionen mehr geben, die an Bevölkerung auf Grund von Wanderungsverlusten verlieren.

Bezogen auf den gesamten Projektionszeitraum 2009 bis 2050 wachsen mit 59 Regionen knapp die Hälfte (48%) aller Prognosebezirke auf Grund von stärkeren Wanderungsgewinnen, welche die geringeren Geburtendefizite mehr als kompensieren (Karte 20c). 28 Prognoseregionen werden über den gesamten Projektionszeitraum sowohl Wanderungsgewinne als auch Geburtenüberschüsse verzeichnen. Weitere neun Bezirke wachsen auf Grund von Geburtenüberschüssen, welche die Wanderungsverluste kompensieren. Drei von vier jener 28 Bezirke, die bis zum Jahr 2050 schrumpfen, verlieren hauptsächlich durch Geburtendefizite.

Kinder und Jugendliche bis 19 Jahre

Die Zahl der Kinder und Jugendlichen bis 19 Jahre wird nur mehr in wenigen Regionen Österreichs steigen. Nur dort, wo starkes Bevölkerungswachstum prognostiziert wird, ist auch mit einem Zuwachs jüngerer Menschen zu rechnen. Im Wesentlichen ist das Wachstum dieser Altersgruppe auf den Großraum Wien beschränkt, aber auch in den Regionen einiger Landeshauptstädte wird die Zahl der Kinder und Jugendlichen zumindest mittelfristig noch zunehmen. Ansonsten ist österreichweit sowohl mittel- als auch langfristig mit einem Rückgang der unter 20-jährigen Bevölkerung zu rechnen (Karten 21a bis 23b).

Karte 21a: Bevölkerungsveränderung der 0-19-Jährigen 2009 bis 2030 nach NUTS 3-Regionen in %

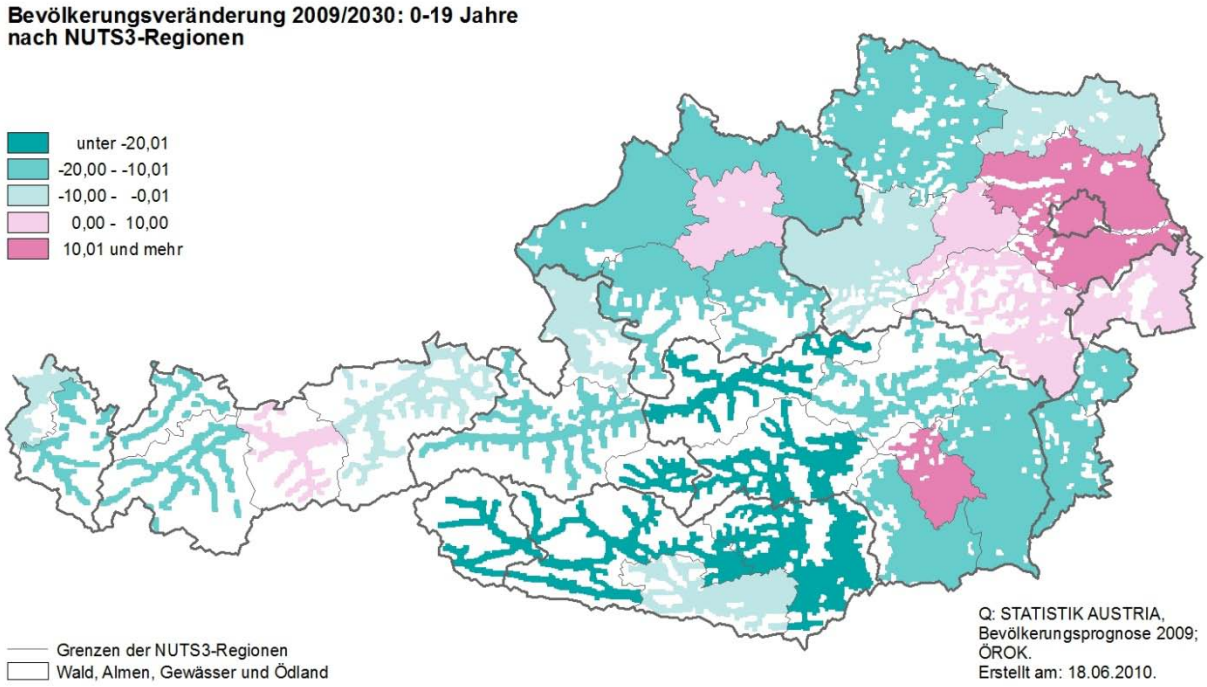

Anmerkung: Die Bevölkerungsveränderung bezieht sich auf den Zeitraum 1.1.2009 bis 1.1.2030

Karte 21b: Bevölkerungsveränderung der 0-19-Jährigen 2009 bis 2030 nach Prognoseregionen in %

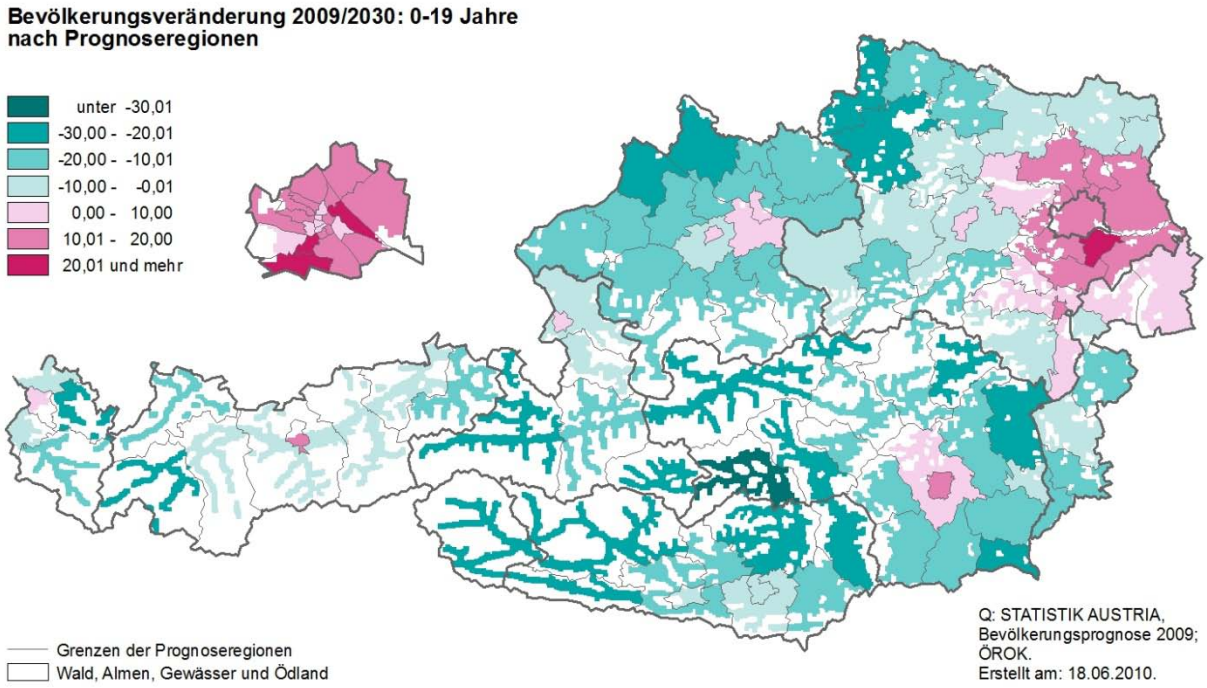

Anmerkung: Die Bevölkerungsveränderung bezieht sich auf den Zeitraum 1.1.2009 bis 1.1.2030

Karte 22a: Bevölkerungsveränderung der 0-19-Jährigen 2030 bis 2050 nach NUTS 3-Regionen in %

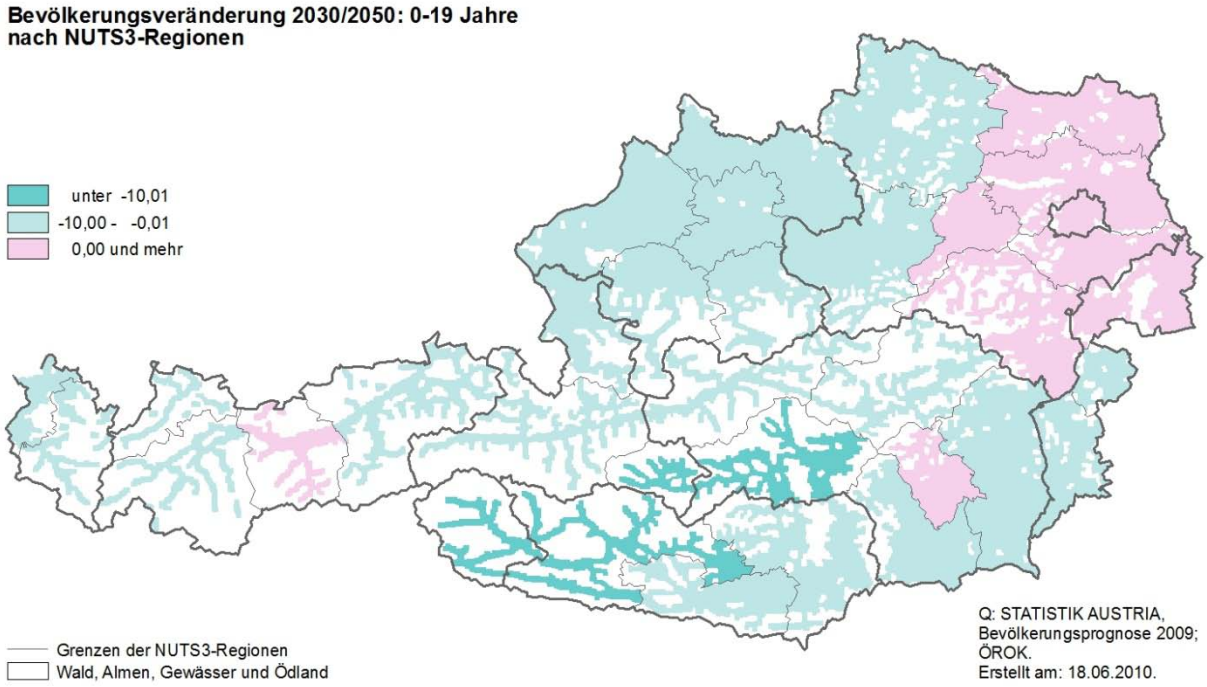

Anmerkung: Die Bevölkerungsveränderung bezieht sich auf den Zeitraum 1.1.2030 bis 1.1.2050

Karte 22b: Bevölkerungsveränderung der 0-19-Jährigen 2030 bis 2050 nach Prognoseregionen in %

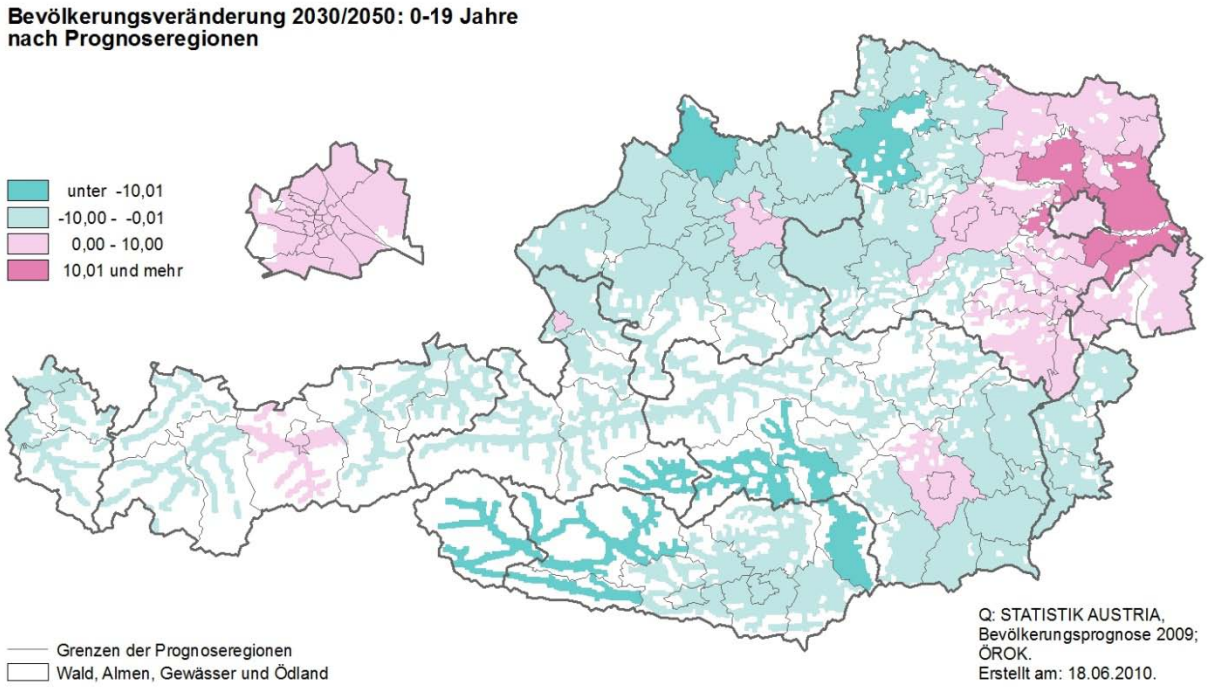

Anmerkung: Die Bevölkerungsveränderung bezieht sich auf den Zeitraum 1.1.2030 bis 1.1.2050

Auf NUTS 3-Ebene wird die Zahl der unter 20-Jährigen bis 2030 in der Bundeshauptstadt Wien mit 15% am stärksten steigen, gefolgt vom Wiener Umland-Süd (ebenfalls 15%) und dem Wiener Umland-Nord (11%). Auch in der steirischen Landeshauptstadt Graz ist bis 2030 mit 11% eine deutliche Zunahme der Zahl von Kindern und Jugendlichen zu erwarten. Im Nordburgenland fällt in diesem Zeitraum der Anstieg mit +3% schon deutlich schwächer aus (Tabelle 23 und Karte 21a).

Regionen mit Bevölkerungsverlusten weisen hingegen bis 2030 auch stärkere Rückgänge bei den Kindern und Jugendlichen auf. So wird deren Zahl im Salzburger Lungau (-26%) bis 2030 um rund ein Viertel sinken. Aber auch die Westliche Obersteiermark, Osttirol sowie Oberkärnten haben mit -24% deutliche Rückgänge zu erwarten. In Unterkärnten beträgt der Rückgang 21%. Dies ist eine langfristige Folge rückläufiger Geburtenzahlen. Historisch niedrige Geburtenzahlen gepaart mit Abwanderung führen zu zahlenmäßig schwächeren Elterngenerationen, wodurch die Geburtenzahlen trotz der Annahme einer leicht steigenden Fertilität weiter sinken werden.

Von den 124 Prognoseregionen (unter Ausschluss der 23 Wiener Gemeindebezirke) ist es die Prognoseregion Schwechat, die mittelfristig beim Wachstum der Zahl von Kindern und Jugendlichen mit Abstand an der Spitze liegt, nämlich mit 25%. Wiener Neustadt (Stadt), die Region Gänserndorf-Großenzersdorf-Marchegg, der Bezirk Bruck an der Leitha sowie die Prognoseregion Klosterneuburg-Purkersdorf folgen mit Zuwächsen von 16% bis 14%.

Differenziert nach den Politischen Bezirken wird der Rückgang der Kinder und Jugendlichen bis 2030 in Murau und Hermagor noch stärker als im Lungau (Bezirk Tamsweg) ausfallen. Hier wird deren Zahl zu diesem Zeitpunkt um 30% bzw. 27% niedriger sein als 2009. In Radkersburg beträgt der Rückgang wie im Lungau (Bezirk Tamsweg) 26%, in Spittal an der Drau schließlich 25%.

Der Ausblick auf das Jahr 2050 zeigt ähnlich fortgesetzte Muster in der Entwicklung. Wien und sein Umland werden weiterhin starke Zunahmen bei der Zahl von Kindern und Jugendlichen verzeichnen (Maximalwert: +40% in der Prognoseregion Schwechat), während in den erwähnten periphereren Räumen deren Zahl weiter sinkt. Langfristig ist der Rückgang an Kindern und Jugendlichen auf NUTS 3-Basis in Osttirol am stärksten (-36%), gefolgt vom Lungau (-35%), der Westlichen Obersteiermark (-33%), sowie Oberkärnten (-32%) und Unterkärnten (-29%). Auf Bezirksebene sinkt die Zahl der Kinder und Jugendlichen bis 2050 in Murau mit 41% am stärksten.

Karte 23a: Bevölkerungsveränderung der 0-19-Jährigen 2009 bis 2050 nach NUTS 3-Regionen in %

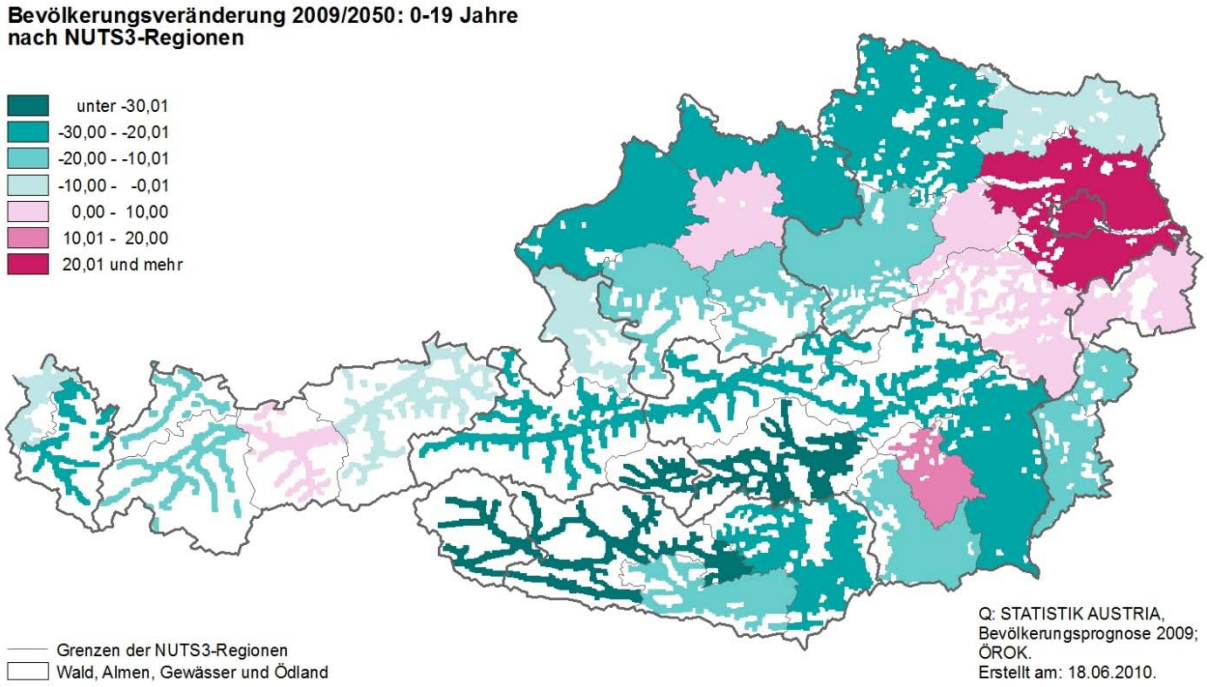

Anmerkung: Die Bevölkerungsveränderung bezieht sich auf den Zeitraum 1.1.2009 bis 1.1.2050

Karte 23b: Bevölkerungsveränderung der 0-19-Jährigen 2009 bis 2050 nach Prognoseregionen in %

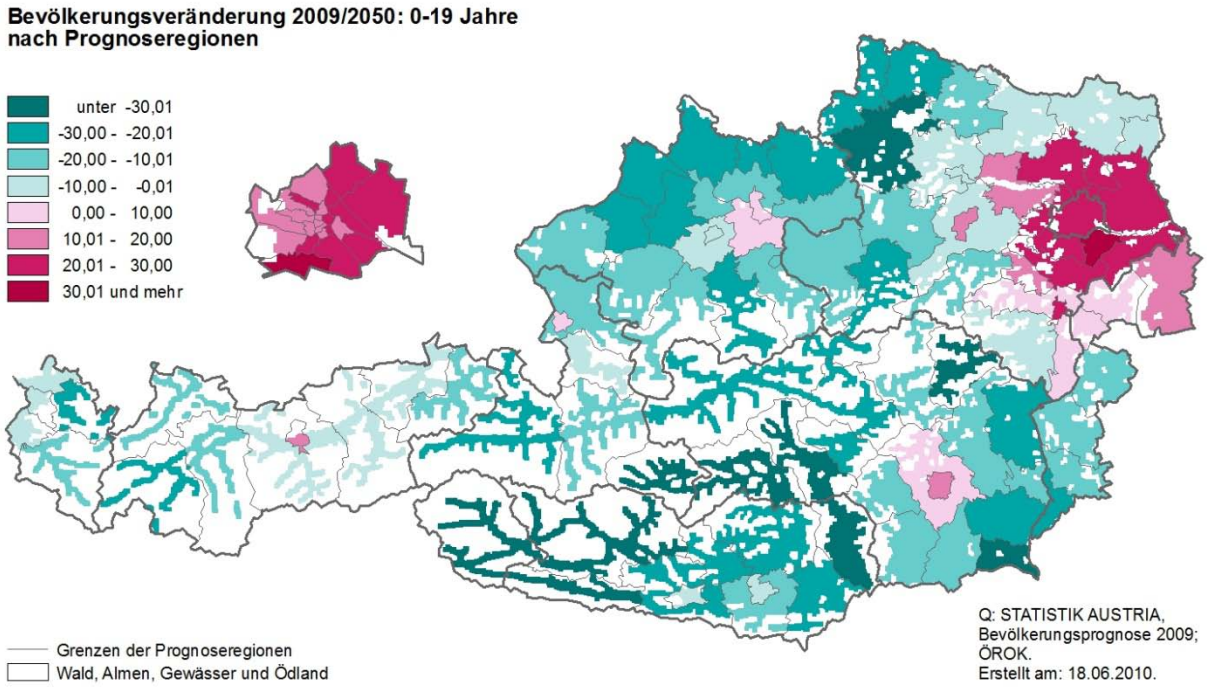

Anmerkung: Die Bevölkerungsveränderung bezieht sich auf den Zeitraum 1.1.2009 bis 1.1.2050

Tabelle 23: Regionen mit den stärksten prozentuellen Zu- oder Abnahmen bis 2030 bzw. 2050 bei der Bevölkerungsentwicklung im Alter von 0-19 Jahren

Region *)	Prozentveränderung bis	Region *)	Prozentveränderung bis
Stärkste Zunahmen		Stärkste Abnahmen	
2030 für NUTS 3-Regionen			
Wien	15,3	Lungau	-25,7
Wiener Umland-Süd	14,7	Westliche Obersteiermark	-24,3
Wiener Umland-Nord	11,3	Osttirol	-24,3
Graz	10,5	Oberkärnten	-23,5
Nordburgenland	2,8	Unterkärnten	-21,2
2050 für NUTS 3-Regionen			
Wiener Umland-Süd	25,8	Osttirol	-36,1
Wien	21,8	Lungau	-34,8
Wiener Umland-Nord	21,7	Westliche Obersteiermark	-32,7
Graz	12,1	Oberkärnten	-31,6
Nordburgenland	8,1	Unterkärnten	-28,9
2030 für Prognoseregionen			
Schwechat	25,2	Murau	-30,5
Wiener Neustadt(Stadt)	15,8	Hermagor	-26,9
Gänserndorf-Großenzersdorf-Marchegg	15,4	Tamsweg	-25,7
Bruck an der Leitha	14,2	Radkersburg	-25,7
Klosterneuburg-Purkersdorf	13,7	Spittal an der Drau	-25,0
2050 für Prognoseregionen			
Schwechat	40,1	Murau	-41,4
Gänserndorf-Großenzersdorf-Marchegg	27,3	Lienz	-36,1
Bruck an der Leitha	25,8	Hermagor	-35,1
Klosterneuburg-Purkersdorf	25,2	Tamsweg	-34,8
Baden-Ebreichsdorf	23,7	Spittal an der Drau	-34,0

*) ohne Berücksichtigung der Wiener Gemeindebezirke bei den Prognoseregionen

Das Erwerbspotenzial im Alter von 20 bis 64 Jahren

Die Zu- oder Abnahmen des Erwerbspotenzials korrelieren ebenfalls stark mit der Bevölkerungsentwicklung insgesamt. So wird die Zahl der 20- bis 64-jährigen Bevölkerung wiederum im Wiener Umland am stärksten steigen, in der Obersteiermark hingegen am stärksten zurückgehen (Karten 24a bis 26b). Für das Wiener Umland-Nord wird bis zum Jahr 2030 ein Anstieg der erwerbsfähigen Bevölkerung von 14% vorausgeschätzt, im Wiener Umland-Süd beträgt die Zunahme 13%. Deutlich schwächer ist der Anstieg der erwerbsfähigen Bevölkerung bis zum Jahr 2030 mit 8% respektive 6% in den Städten Graz und Wien.

Karte 24a: Bevölkerungsveränderung der 20-64-Jährigen 2009 bis 2030 nach NUTS 3-Regionen in %

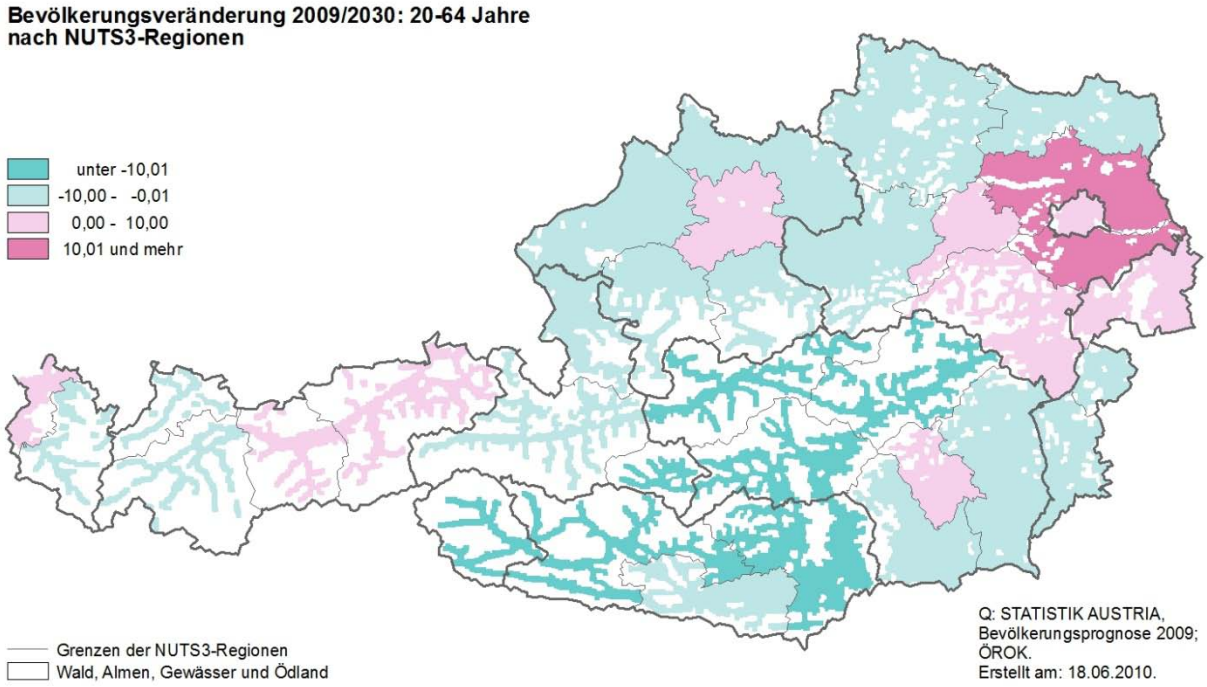

Anmerkung: Die Bevölkerungsveränderung bezieht sich auf den Zeitraum 1.1.2009 bis 1.1.2030

Karte 24b: Bevölkerungsveränderung der 20-64-Jährigen 2009 bis 2030 nach Prognoseregionen in %

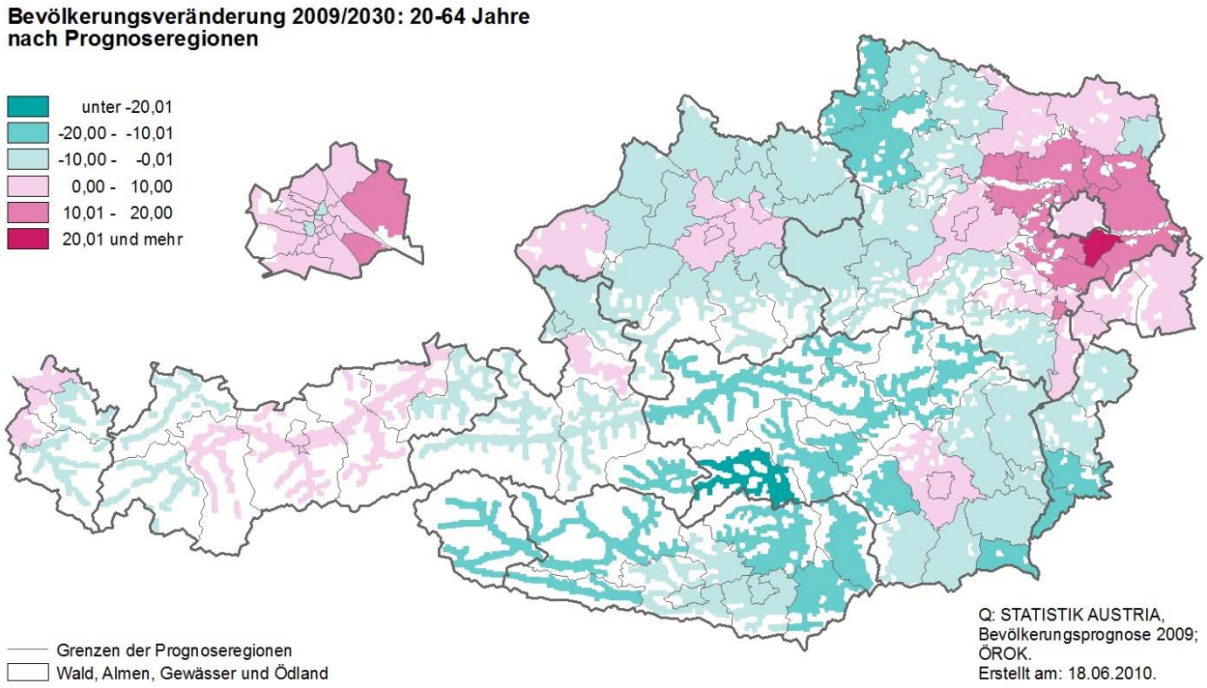

Anmerkung: Die Bevölkerungsveränderung bezieht sich auf den Zeitraum 1.1.2009 bis 1.1.2030

Karte 25a: Bevölkerungsveränderung der 20-64-Jährigen 2030 bis 2050 nach NUTS 3-Regionenegionen in %

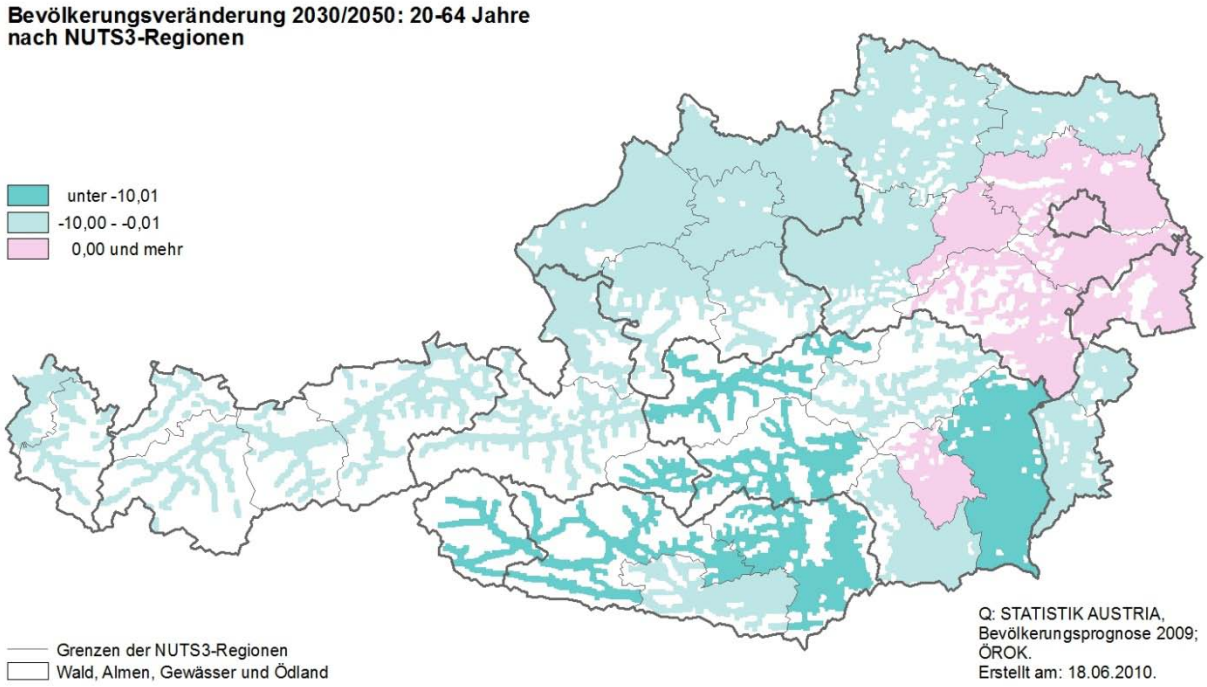

Anmerkung: Die Bevölkerungsveränderung bezieht sich auf den Zeitraum 1.1.2030 bis 1.1.2050

Karte 25b: Bevölkerungsveränderung der 20-64-Jährigen 2030 bis 2050 nach Prognoseregionen in %

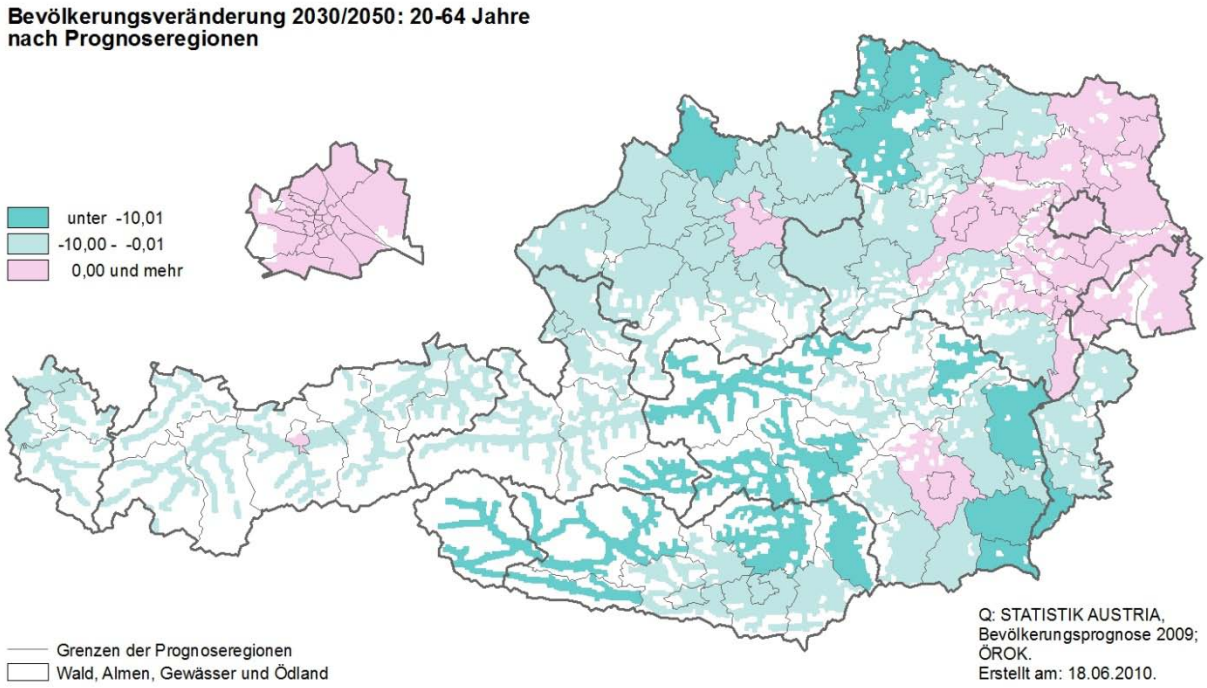

Anmerkung: Die Bevölkerungsveränderung bezieht sich auf den Zeitraum 1.1.2030 bis 1.1.2050

Karte 26a: Bevölkerungsveränderung der 20-64-Jährigen 2009 bis 2050 nach NUTS 3-Regionenegionen in %

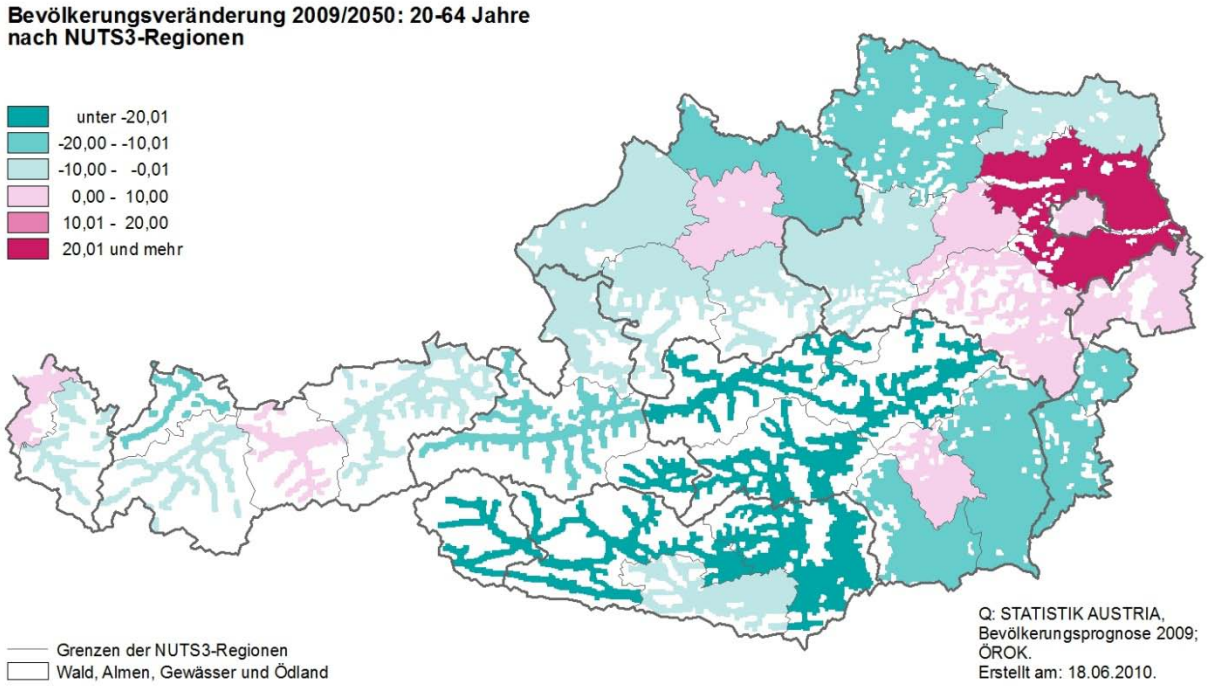

Anmerkung: Die Bevölkerungsveränderung bezieht sich auf den Zeitraum 1.1.2009 bis 1.1.2050

Karte 26b: Bevölkerungsveränderung der 20-64-Jährigen 2009 bis 2050 nach Prognoseregionen in %

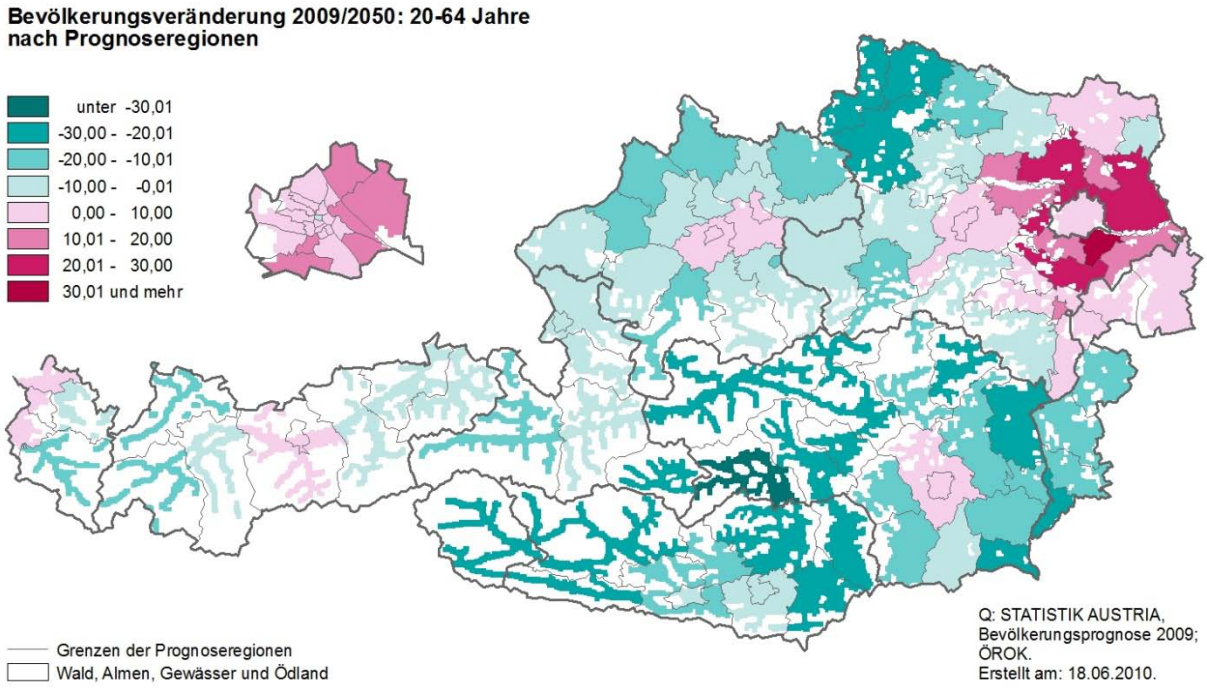

Anmerkung: Die Bevölkerungsveränderung bezieht sich auf den Zeitraum 1.1.2009 bis 1.1.2050

In der Obersteiermark sinkt hingegen das Erwerbspotenzial vor allem abwanderungsbedingt bis 2030 in der westlichen NUTS 3-Region um 17%, in der östlichen um 15%. Aber auch in Ober- und Unterkärnten sowie in der Regionen Liezen, Lungau und Osttirol werden 2030 um 13% bis 10% weniger Menschen im erwerbsfähigen Alter stehen als heute.

Tabelle 24: Regionen mit den stärksten prozentuellen Zu- oder Abnahmen bis 2030 bzw. 2050 bei der Bevölkerungsentwicklung im Alter von 20-64 Jahren

Region *)	Prozentveränderung bis	Region *)	Prozentveränderung bis
Stärkste Zunahmen		Stärkste Abnahmen	
2030 für NUTS 3-Regionen			
Wiener Umland-Nord	13,7	Westliche Obersteiermark	-17,1
Wiener Umland-Süd	13,4	Östliche Obersteiermark	-15,1
Graz	8,0	Oberkärnten	-13,5
Wien	5,9	Unterkärnten	-13,5
Nordburgenland	4,8	Liezen	-11,3
2050 für NUTS 3-Regionen			
Wiener Umland-Nord	20,3	Westliche Obersteiermark	-28,7
Wiener Umland-Süd	20,2	Osttirol	-25,4
Wien	9,5	Oberkärnten	-24,2
Graz	8,9	Unterkärnten	-23,8
Nordburgenland	6,4	Östliche Obersteiermark	-22,4
2030 für Prognoseregionen			
Schwechat	20,5	Murau	-20,1
Gänserndorf-Großenzersdorf-Marchegg	15,2	Mürzzuschlag	-18,7
Klosterneuburg-Purkersdorf	15,1	Judenburg	-17,9
Korneuburg	14,7	Hermagor	-15,8
Baden-Ebreichsdorf	14,2	Leoben	-15,6
2050 für Prognoseregionen			
Schwechat	30,7	Murau	-34,2
Gänserndorf-Großenzersdorf-Marchegg	23,6	Judenburg	-29,2
Klosterneuburg-Purkersdorf	21,8	Mürzzuschlag	-28,5
Korneuburg	21,5	Hermagor	-28,1
Baden-Ebreichsdorf	20,7	Wolfsberg	-27,5

*) ohne Berücksichtigung der Wiener Gemeindebezirke bei den Prognoseregionen

Auf Ebene der Prognosebezirke (wiederum unter Ausschluss der Wiener Gemeindebezirke) sind es abermals die Teilregionen Schwechat (+20%) und Gänserndorf-Großenzersdorf-

Marchegg (+15%), die die höchste Zunahme des Erwerbspotenzials ausweisen. Auch in den Prognosebezirken Klosterneuburg-Purkersdorf und Korneuburg beträgt der Zuwachs 15%.

Auf Bezirksebene ist hingegen im obersteirischen Murau der stärkste Rückgang des Erwerbspotenzials zu erwarten. Hier geht die Zahl bis 2030 um 20% zurück. Starke Rückgänge werden in diesem Zeitraum auch für andere obersteirische Bezirke vorausgeschätzt, nämlich für Mürzzuschlag (-19%), Judenburg (-18%) und Leoben (-16%). Im Kärntner Bezirk Hermagor beträgt der prognostizierte Rückgang des Erwerbspotenzials bis 2030 ebenfalls 16%.

Auch hier zeigt sich, dass sich die bis 2030 prognostizierten Tendenzen bis zum Prognosehorizont 2050 weiter fortsetzen. Es sind im Wesentlichen wieder dieselben Regionen und Bezirke, die bis 2050 die stärksten Zuwächse bzw. Rückgänge zu verzeichnen haben werden. So wird das Wiener Umland (Nord und Süd) dann voraussichtlich um ein Fünftel mehr Erwerbspersonen zählen als heute, der Bezirk Murau hingegen um ein Drittel weniger (-34%).

Der insgesamt zu erwartende Alterungsprozess (siehe nächstes Kapitel) zeigt sich auch bei der Bevölkerung im erwerbsfähigen Alter. Der Anteil der jüngeren Menschen (20-44 Jahre) am Erwerbspotenzial wird sinken, während jener der 45- bis 64-Jährigen steigen wird (siehe Tabelle 25). Die absehbare Alterung wird nicht ohne Einfluss auf die künftige Altersstruktur der Erwerbspersonen bleiben. Weniger junge und dafür mehr ältere Erwerbspersonen in den Betrieben und Verwaltungen bedeutet eine geringere Innovationskraft der gesamten Belegschaft; wenn weniger junge Menschen mit neuestem Wissen in das Erwerbsleben einsteigen, werden beispielsweise Angebote für lebensbegleitendes Lernen ein wichtiger Faktor für den wirtschaftlichen Erfolg.

Tabelle 25: Anteil der Personen im Alter von 20 bis 44 bzw. 45-64 Jahren am Erwerbspotenzial insgesamt nach Bundesländern 2009, 2030 und 2050 in %

Bundesland	2009		2030		2050	
	20-44 Jahre	45-64 Jahre	20-44 Jahre	45-64 Jahre	20-44 Jahre	45-64 Jahre
Österreich	57,4	42,6	53,2	46,8	53,7	46,3
Burgenland	53,8	46,2	49,1	50,9	50,1	49,9
Kärnten	54,5	45,5	50,4	49,6	50,9	49,1
Niederösterreich	55,7	44,3	51,5	48,5	52,0	48,0
Oberösterreich	57,2	42,8	52,5	47,5	52,6	47,4
Salzburg	57,3	42,7	52,5	47,5	53,2	46,8
Steiermark	56,9	43,1	51,8	48,2	52,5	47,5
Tirol	59,0	41,0	53,6	46,4	54,3	45,7
Vorarlberg	59,0	41,0	54,0	46,0	54,4	45,6
Wien	60,0	40,0	57,4	42,6	57,7	42,3

Konkret wird der Anteil der über 45-Jährigen am Erwerbspotenzial österreichweit bis zum Jahr 2030 von derzeit 42,6% auf 46,8% steigen. Im Burgenland wird zu diesem Zeitpunkt sogar mehr als die Hälfte des Erwerbspotenzials über 45 Jahre alt sein. Gegen das Jahr 2050 hin tritt wieder eine gewisse Entspannung ein, das Erwerbspotenzial wird wieder jünger. Der Grund dafür liegt in dem Umstand, dass die „Babyboomer“ zu diesem Zeitpunkt das Erwerbsleben bereits zur Gänze verlassen haben werden. Der Höhepunkt der Alterung des Erwerbspotenzials ist rund um das Jahr 2030 zu erwarten.

Die Bevölkerung im Alter von 65 und mehr Jahren

Die Zahl der Menschen im Pensionsalter, d.h. von 65 und mehr Jahren, wird hingegen mittel- und langfristig nirgendwo mehr sinken. Hier lassen sich die Regionen bloß nach dem Grad der Zunahme gliedern (Karten 27a bis 29b). Der bevorstehende Alterungsprozess ist sicher eine der größten demographisch bedingten Herausforderungen für die Zukunft. Dies gilt sowohl für Bundes- als auch für Länderverwaltungen, aber insbesondere auch für die Institutionen, die für die infrastrukturellen Planungen und Investitionen zur Begleitung und Betreuung älterer Menschen verantwortlich sind. Der bevorstehende Alterungsprozess der Bevölkerung ist nicht alleine auf den erfreulichen Umstand einer steigenden Lebenserwartung zurückzuführen. Vielmehr sind es die starken Geburtsjahrgänge der Vergangenheit und insbesondere die Baby-Boom-Generationen der 50er- und 60er-Jahre, die in absehbarer Zukunft das Pensionsalter erreichen werden.

Auf Basis der NUTS 3-Regionen sind es mittelfristig bis zum Jahr 2030 im Wesentlichen westösterreichische Gebiete, die den stärksten Zuwachs älterer Menschen zu verzeichnen haben. Langfristig, d.h. bis zum Jahr 2050, kommen auch Regionen im Wiener Umland hinzu. In vielen Regionen Österreichs werden zu diesem Zeitpunkt mehr als doppelt so viele über 65-jährige Menschen leben wie heute.

So wächst die Zahl der Seniorinnen und Senioren im Tiroler Unterland bis zum Jahr 2030 um zwei Drittel (+67%). Die Vorarlberger Region Rheintal-Bodensee hat einen mittelfristigen Zuwachs in der gleich Größenordnung (+66%) zu erwarten. In der Region Pinzgau-Pongau steigt die Zahl älterer Menschen bis 2030 um 63%, im Tiroler Oberland um 62% und im Wiener Umland-Nord schließlich um 61%.

Karte 27a: Bevölkerungsveränderung der 65- und Mehrjährigen 2009 bis 2030 nach NUTS 3-Regionen in %

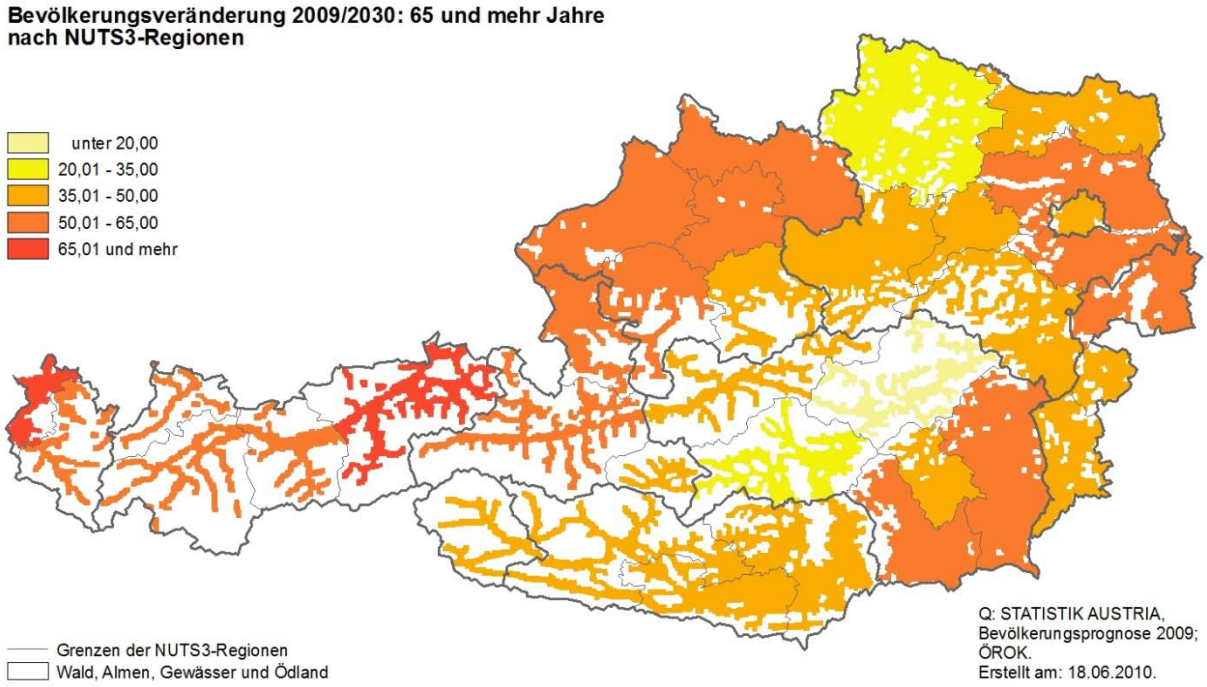

Anmerkung: Die Bevölkerungsveränderung bezieht sich auf den Zeitraum 1.1.2009 bis 1.1.2030

Karte 27b: Bevölkerungsveränderung der 65- und Mehrjährigen 2009 bis 2030 nach Prognoseregionen in %

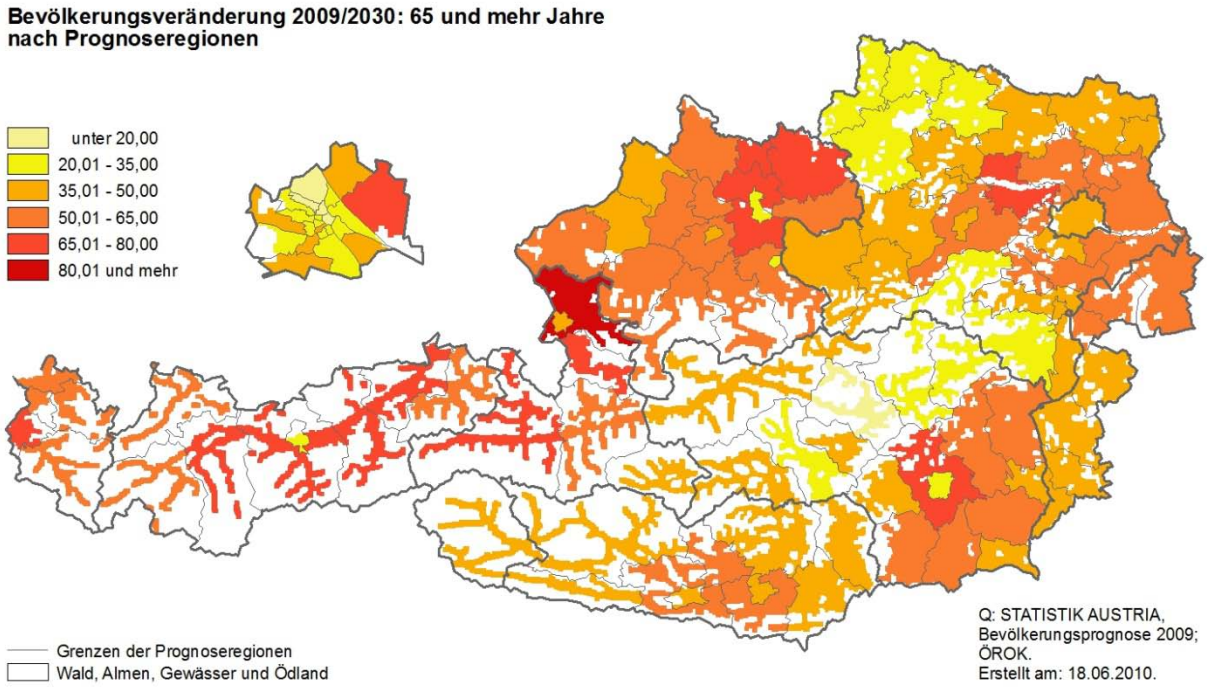

Anmerkung: Die Bevölkerungsveränderung bezieht sich auf den Zeitraum 1.1.2009 bis 1.1.2030

Karte 28a: Bevölkerungsveränderung der 65- und Mehrjährigen 2030 bis 2050 nach NUTS 3-Regionen in %

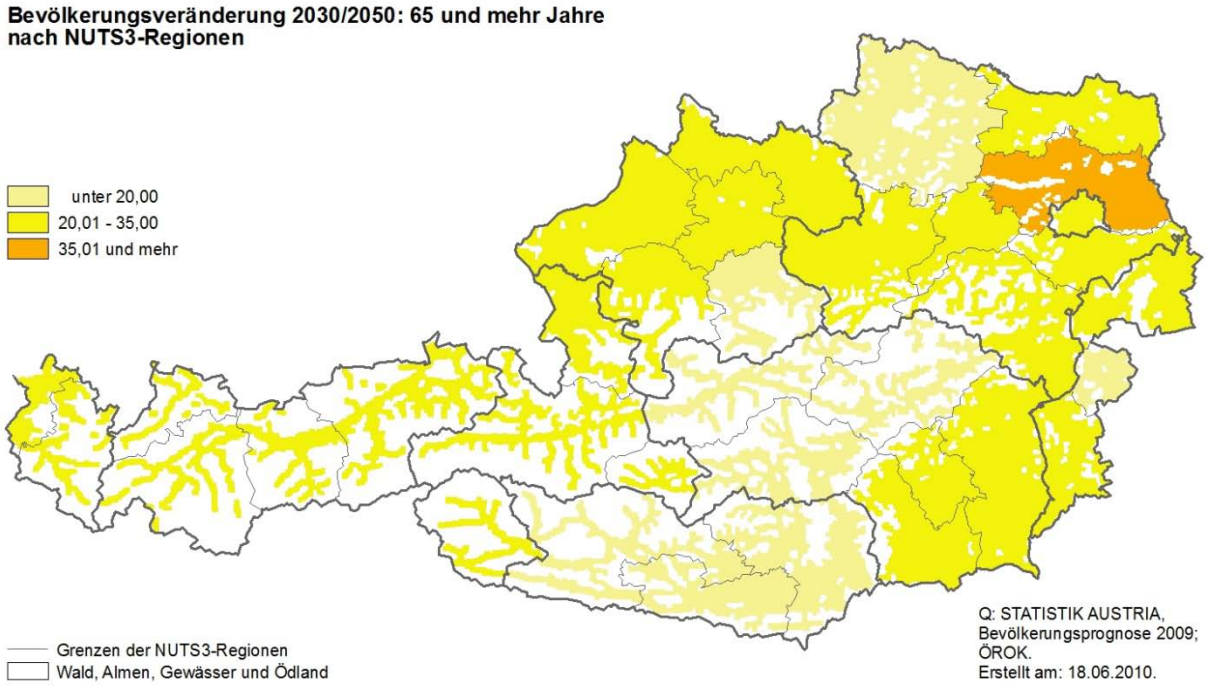

Anmerkung: Die Bevölkerungsveränderung bezieht sich auf den Zeitraum 1.1.2030 bis 1.1.2050

Karte 28b: Bevölkerungsveränderung der 65- und Mehrjährigen 2030 bis 2050 nach Prognoseregionen in %

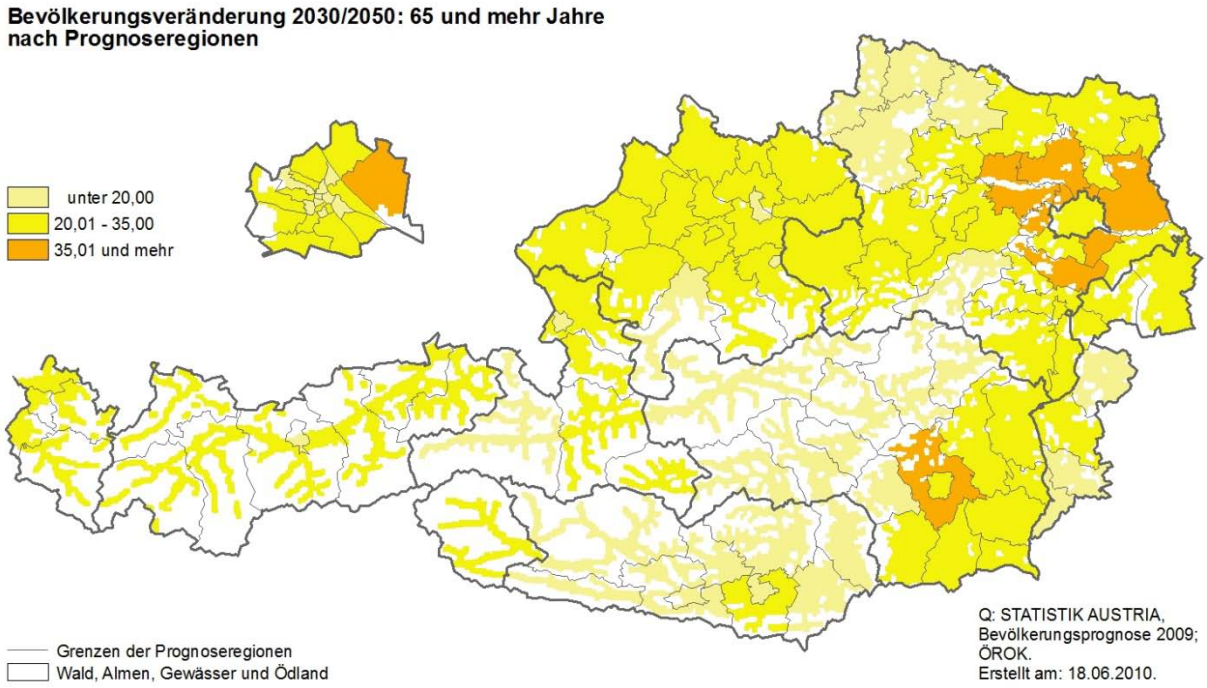

Anmerkung: Die Bevölkerungsveränderung bezieht sich auf den Zeitraum 1.1.2030 bis 1.1.2050

Karte 29a: Bevölkerungsveränderung der 65- und Mehrjährigen 2009 bis 2050 nach NUTS 3-Regionen in %

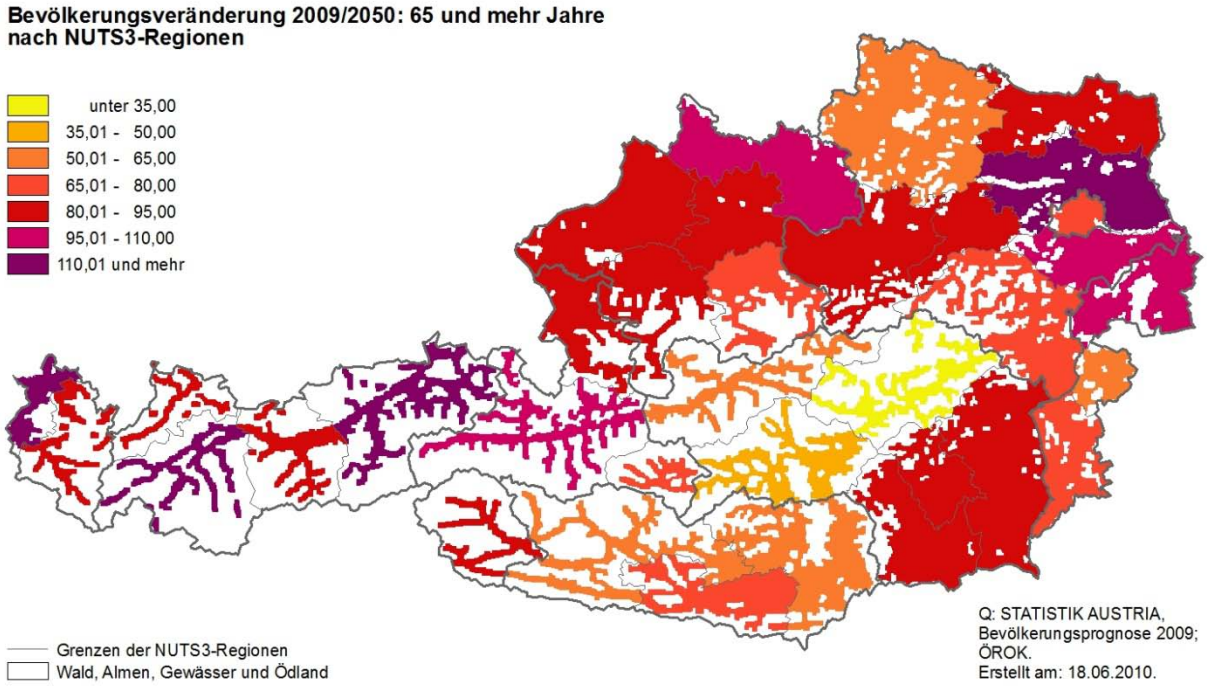

Anmerkung: Die Bevölkerungsveränderung bezieht sich auf den Zeitraum 1.1.2009 bis 1.1.2050

Karte 29b: Bevölkerungsveränderung der 65- und Mehrjährigen 2009 bis 2050 nach Prognoseregionen in %

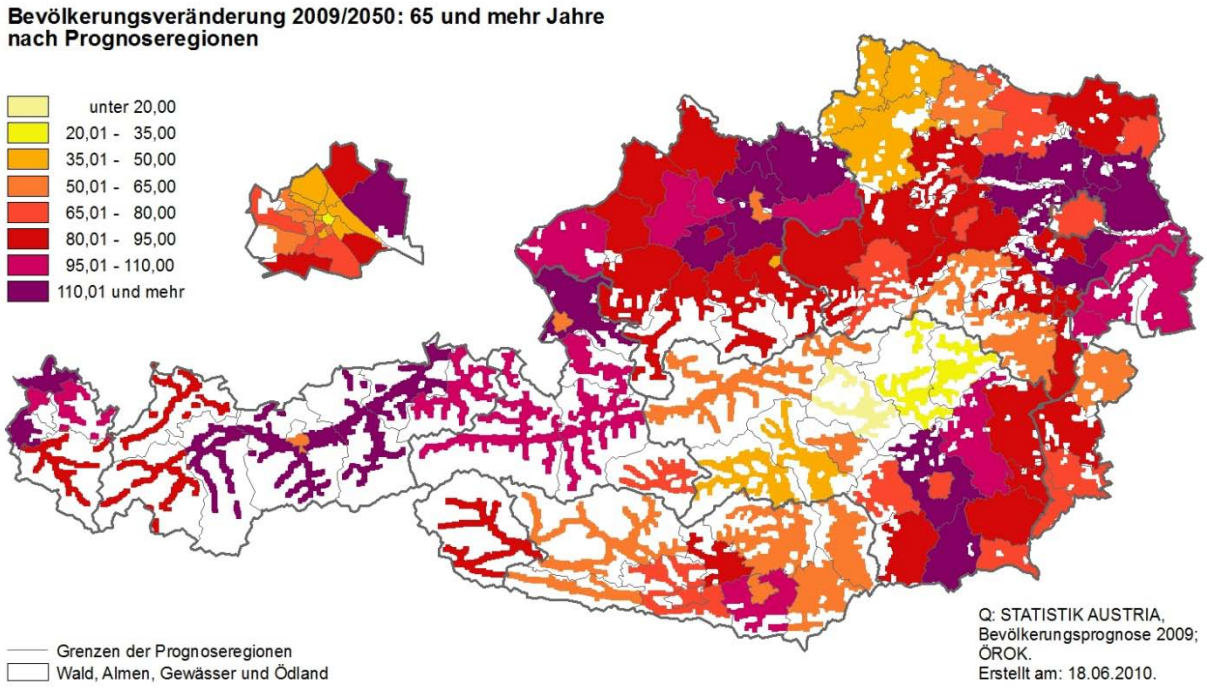

Anmerkung: Die Bevölkerungsveränderung bezieht sich auf den Zeitraum 1.1.2009 bis 1.1.2050

Tabelle 26: Regionen mit den stärksten bzw. schwächsten Zunahmen bis 2030 bzw. 2050 bei der Bevölkerungsentwicklung im Alter von 65 und mehr Jahren

Region *)	Prozentveränderung bis	Region *)	Prozentveränderung bis
Stärkste Zunahmen		Schwächste Zunahmen	
2030 für NUTS 3-Regionen			
Tiroler Unterland	66,9	Östliche Obersteiermark	16,9
Rheintal-Bodensee	65,5	Waldviertel	31,4
Pinzgau-Pongau	63,0	Westliche Obersteiermark	33,0
Tiroler Oberland	61,9	Wien	35,6
Wiener Umland-Nord	61,2	Mittelburgenland	35,6
2050 für NUTS 3-Regionen			
Wiener Umland-Nord	118,1	Östliche Obersteiermark	22,5
Rheintal-Bodensee	115,3	Westliche Obersteiermark	45,4
Tiroler Unterland	112,7	Waldviertel	56,5
Tiroler Oberland	111,4	Liezen	58,2
Mühlviertel	104,2	Unterkärnten	58,4
2030 für Prognoseregionen			
Salzburg-Umgebung	80,7	Leoben	9,6
Urfahr-Umgebung	74,9	Mürzzuschlag	20,0
Imst	71,7	Gmünd	21,4
Graz-Umgebung	71,6	Bruck an der Mur	23,0
Linz-Land	71,6	Waidhofen an der Thaya	24,8
2050 für Prognoseregionen			
Graz-Umgebung	133,4	Leoben	11,0
Imst	131,7	Mürzzuschlag	26,1
Salzburg-Umgebung	128,3	Bruck an der Mur	33,1
Leonfelden	125,2	Judenburg	35,9
Feldkirch	124,9	Gmünd	35,9

*) ohne Berücksichtigung der Wiener Gemeindebezirke bei den Prognoseregionen

Die schwächsten Zuwächse sind hingegen dort zu erwarten, wo die Bevölkerungszahl schrumpft bzw. in der Vergangenheit bereits stärkere Abwanderungen zu beobachten waren. Die Obersteiermark führt hier die Reihung an. In der östlichen Obersteiermark steigt die Zahl der Bevölkerung im Pensionsalter bis zum Jahr 2030 bloß um 17% an. Die Abwanderungen in der Vergangenheit, Gegenwart und Zukunft bewirken sehr oft diesen schwachen Zuwachs. In der westlichen Obersteiermark ist der Zuwachs an älteren Menschen bis 2030 mit 33% immerhin knapp doppelt so stark wie im östlichen Teil. Aber auch im Waldviertel, wo die

Binnenabwanderung relativ hoch ist, nimmt die ältere Bevölkerung vergleichsweise schwächer zu, nämlich um 31% bis 2030.

Auf Ebene der Politischen Bezirke und Prognoseregionen ist bis zum Jahr 2030 der stärkste Zuwachs älterer Menschen in Salzburg-Umgebung mit 81% zu erwarten. In der Prognoseregion Urfahr-Umgebung steigt die Zahl um drei Viertel (75%), in den Politischen Bezirken Imst, Graz-Umgebung und Linz-Land jeweils um 72%. Leoben hat den mit Abstand schwächsten Zuwachs zu erwarten, hier beträgt er gerade 10% bis zum Jahr 2030. Relativ niedrige Zuwachsraten zwischen 20% und 25% werden auch noch für einige obersteirische und Waldviertler Bezirke vorausgeschätzt.

Langfristig bis zum Jahr 2050 wird sich die Zahl der über 65-Jährigen in vielen Regionen Österreichs mehr als verdoppeln. Auf Basis der NUTS 3-Regionen sind dies die Regionen Wiener Umland-Nord, Rheintal-Bodensee, Tiroler Unter- und Oberland, das Mühlviertel, das Wiener Umland-Süd sowie das Nordburgenland. Spitzenreiter auf Bezirksebene ist Graz-Umgebung, wo 2050 um 133% mehr über 65-Jährige Menschen leben dürften als noch im Jahr 2009.

Bevölkerungszuwachs im Alter von 85 und mehr Jahren

Noch dramatischer als die Zahl der über 65-Jährigen nimmt künftig die Zahl der Bevölkerung im Alter von 85 und mehr Jahren (Karten 30a bis 32b) zu. Österreichweit steigt deren Zahl (jeweils auf den Jahresanfang bezogen) von 173.000 (2009) auf 323.000 im Jahr 2030 an. Das ist ein Plus von 86%. 2050 werden dann bundesweit 584.000 Personen im Alter von mehr als 85 Jahren leben, das sind um 237% mehr als 2009, dem Basisjahr der Vorausschätzung.

Nach NUTS 3-Gebieten differenziert werden schon 2030 in vielen Regionen mehr als doppelt so viele hochbetagte Menschen leben wie heute. In der Vorarlberger Region Rheintal-Bodensee steigt ihre Zahl bis dahin um 155% (Tabelle 27). Ähnlich hoch ist der Zuwachs im Lungau mit 147%. Die schwächsten Anstiege bis 2030 belaufen sich zumindest auf die Hälfte des derzeitigen Bestandes. So nimmt die über 85-jährige Bevölkerung im Mittelburgenland um 53% zu, in Wien um 58% und in der Östlichen Obersteiermark um 61%.

Nach den 124 Prognoseregionen betrachtet, wird sich die Zahl der über 85-Jährigen bis 2030 mancherorts nahezu verdreifachen. In der Region Urfahr-Umgebung steigt ihre Zahl bis dahin um 194% an. In einigen Städten wird der Zuwachs an Betagten und Hochbetagten hingegen relativ gesehen sehr niedrig ausfallen. In Steyr steigt ihre Zahl bis 2030 bloß um 35%, in Klagenfurt um 42% und in Linz um 46%.

Karte 30a: Bevölkerungsveränderung der 85- und Mehrjährigen 2009 bis 2030 nach NUTS 3-Regionen in %

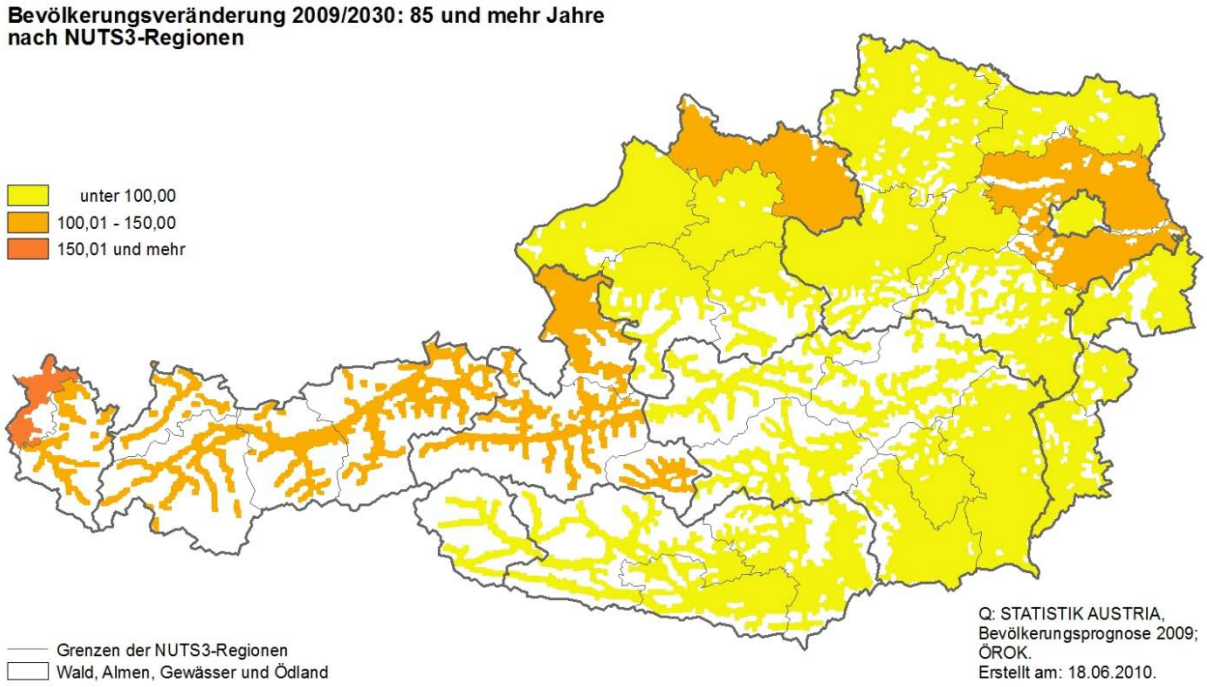

Anmerkung: Die Bevölkerungsveränderung bezieht sich auf den Zeitraum 1.1.2009 bis 1.1.2030

Karte 30b: Bevölkerungsveränderung der 85- und Mehrjährigen 2009 bis 2030 nach Prognoseregionen in %

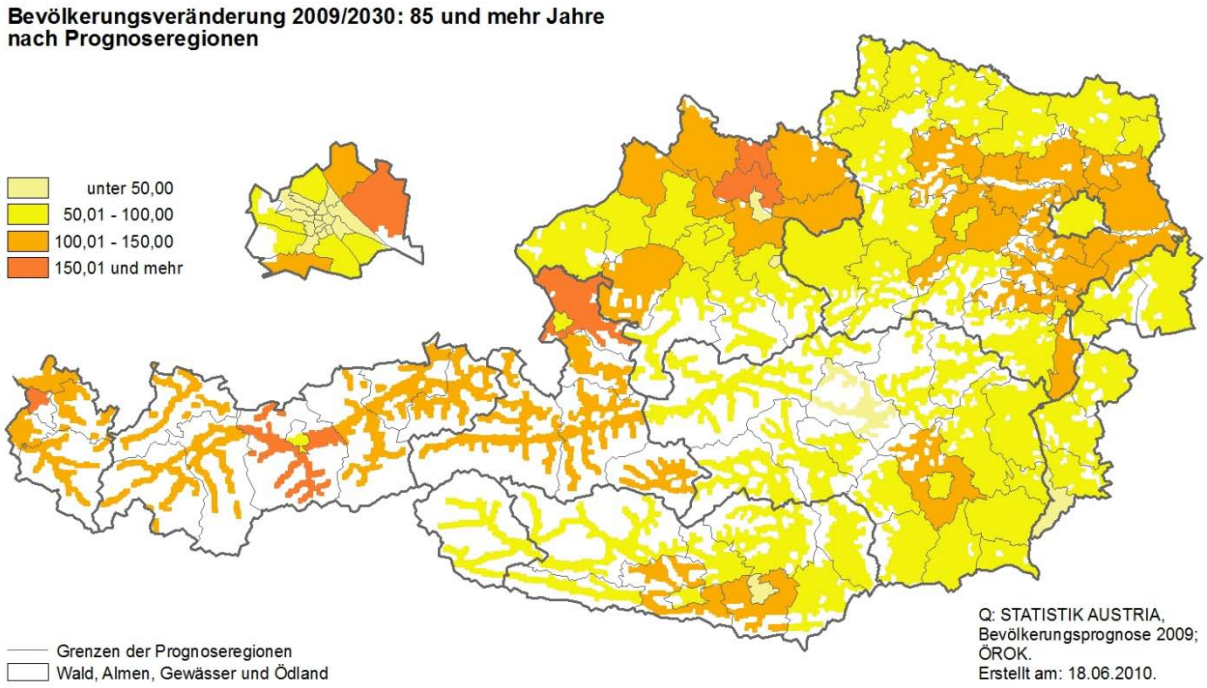

Anmerkung: Die Bevölkerungsveränderung bezieht sich auf den Zeitraum 1.1.2009 bis 1.1.2030

Karte 31a: Bevölkerungsveränderung der 85- und Mehrjährigen 2030 bis 2050 nach NUTS 3-Regionen in %

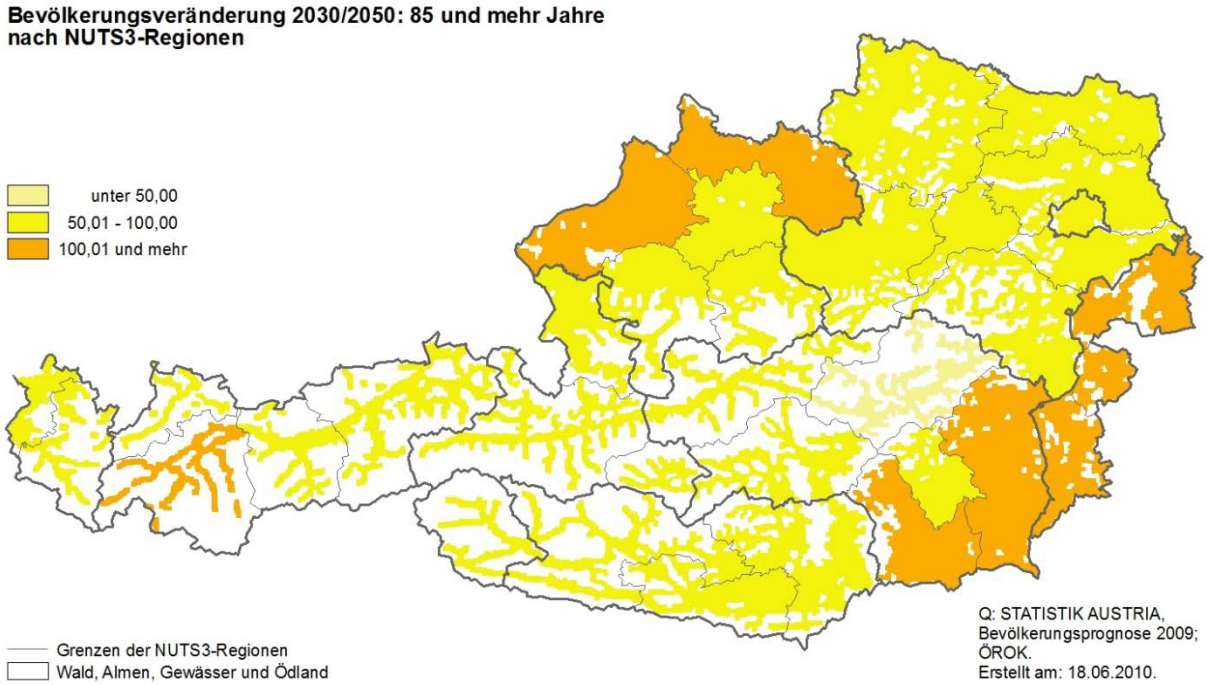

Anmerkung: Die Bevölkerungsveränderung bezieht sich auf den Zeitraum 1.1.2030 bis 1.1.2050

Karte 31b: Bevölkerungsveränderung der 85- und Mehrjährigen 2030 bis 2050 nach Prognoseregionen in %

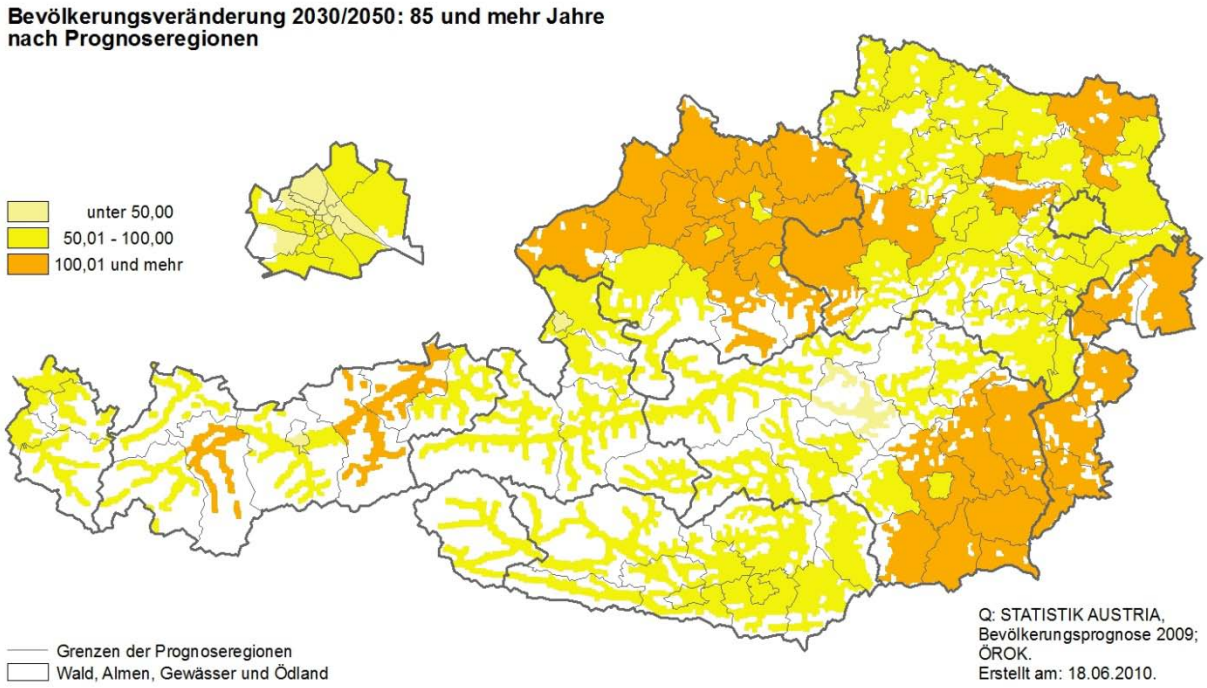

Anmerkung: Die Bevölkerungsveränderung bezieht sich auf den Zeitraum 1.1.2030 bis 1.1.2050

Karte 32a: Bevölkerungsveränderung der 85- und Mehrjährigen 2009 bis 2050 nach NUTS 3-Regionen in %

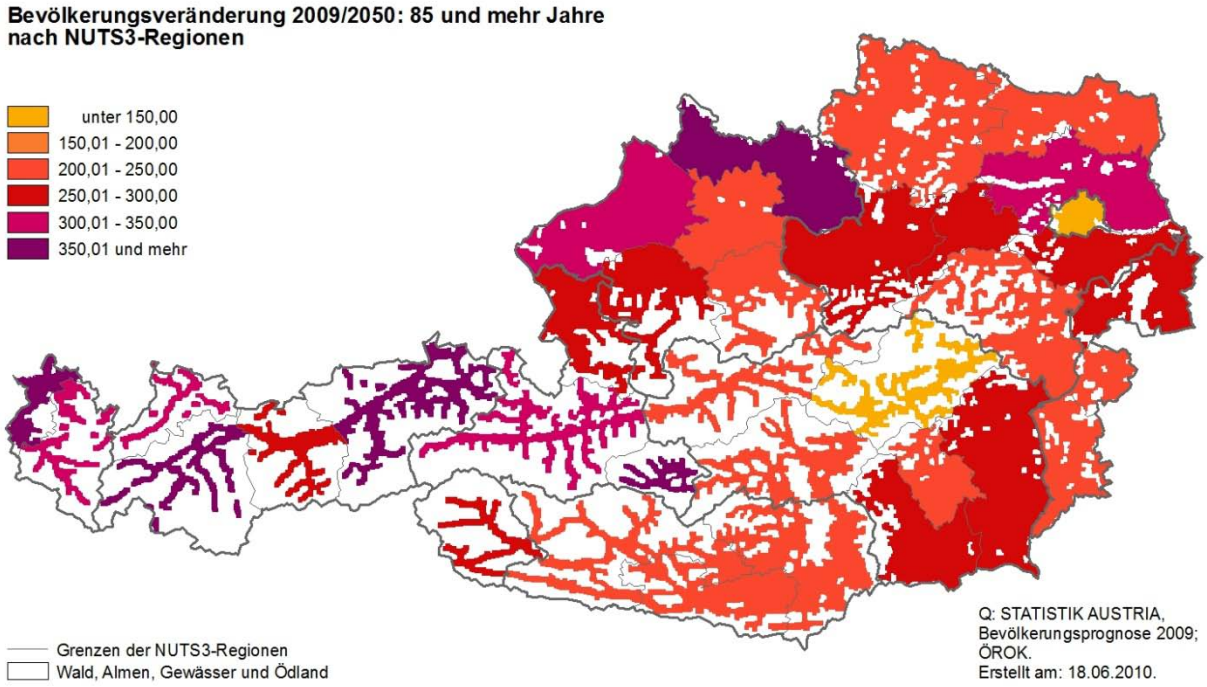

Anmerkung: Die Bevölkerungsveränderung bezieht sich auf den Zeitraum 1.1.2009 bis 1.1.2050

Karte 32b: Bevölkerungsveränderung der 85- und Mehrjährigen 2009 bis 2050 nach Prognoseregionen in %

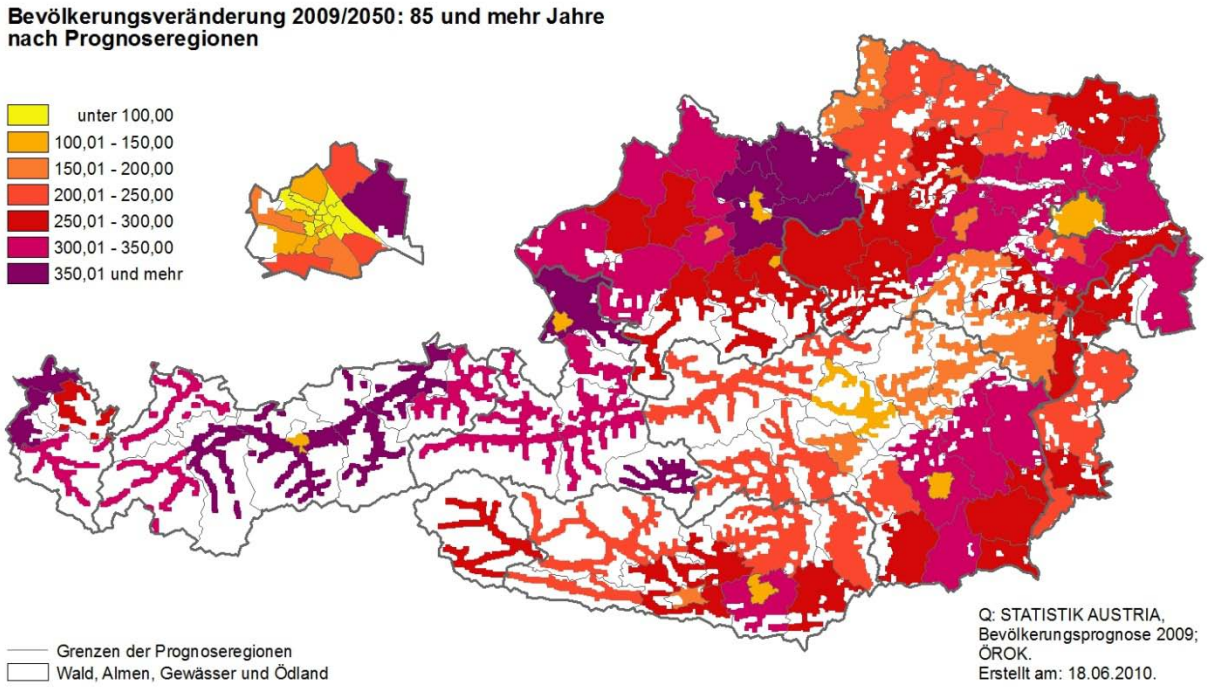

Anmerkung: Die Bevölkerungsveränderung bezieht sich auf den Zeitraum 1.1.2009 bis 1.1.2050

Tabelle 27: Regionen mit den stärksten bzw. schwächsten Zunahmen bis 2030 bzw. 2050 bei der Entwicklung im Alter von 85 und mehr Jahren

Region *)	Prozentveränderung bis	Region *)	Prozentveränderung bis
Stärkste Zunahmen		Schwächste Zunahmen	
2030 für NUTS 3-Regionen			
Rheintal-Bodensee	154,6	Mittelburgenland	52,7
Lungau	147,0	Wien	58,2
Tiroler Unterland	137,8	Östliche Obersteiermark	60,8
Tiroler Oberland	132,4	Südburgenland	66,3
Wiener Umland-Nord	128,5	Graz	72,1
2050 für NUTS 3-Regionen			
Tiroler Oberland	377,4	Östliche Obersteiermark	139,4
Rheintal-Bodensee	374,1	Wien	141,9
Mühlviertel	371,5	Graz	202,0
Tiroler Unterland	370,3	Westliche Obersteiermark	203,9
Lungau	354,7	Mittelburgenland	208,7
2030 für Prognoseregionen			
Urfahr-Umgebung	194,2	Steyr(Stadt)	35,0
Dornbirn	168,8	Klagenfurt(Stadt)	41,9
Innsbruck-Land	162,9	Linz(Stadt)	45,8
Salzburg-Umgebung	156,3	Leoben	47,4
Leonfelden	150,2	Jennersdorf	47,5
2050 für Prognoseregionen			
Urfahr-Umgebung	512,4	Leoben	104,5
Leonfelden	464,3	Steyr(Stadt)	109,1
Salzburg-Umgebung	406,7	Linz(Stadt)	132,1
Imst	405,1	Innsbruck-Stadt	136,4
Innsbruck-Land	399,2	Klagenfurt(Stadt)	138,9

*) ohne Berücksichtigung der Wiener Gemeindebezirke bei den Prognoseregionen

Langfristig gesehen sind überall äußerst starke Zuwächse in dieser Altersgruppe zu erwarten. Auf NUTS 3-Ebene wird der stärkste Anstieg bis 2050 im Tiroler Oberland mit +377% erwartet, der relativ schwächste Zuwachs in der Östlichen Obersteiermark mit +139%. Bezogen auf die Prognoseregionen liegt das Maximum in Urfahr-Umgebung (+512%), das Minimum im Politischen Bezirk Leoben mit einem Zuwachs von 105%. Somit wird sich die Zahl der über 85-Jährigen bis 2050 überall zumindest verdoppeln, das Maximum liegt sogar bei einer Versechsfachung!

Bevölkerungsanteil im Alter von 65 und mehr Jahren

Die regionalen Anteile der Bevölkerung im Alter von 65 und mehr Jahren sind für die Zeitpunkte 2009, 2030 und 2050 in den Karten 33a bis 35b jeweils nach den 35 NUTS 3-Regionen Österreichs und den 124 Prognoseregionen dargestellt. Derzeit liegt der Anteil der Bevölkerung dieser Altersgruppe österreichweit noch bei 17,4%. Bis 2030 steigt er auf einen Anteil von 23,6% bis 2050 schließlich auf 28,0% (siehe Tabelle 28).

Tabelle 28: Anteil der Personen im Alter von 65 und mehr Jahren bzw. 85 und mehr Jahren an der Gesamtbevölkerung nach Bundesländern 2009, 2030 und 2050 in %

Bundesland	2009		2030		2050	
	65+ Jahre	85+ Jahre	65+ Jahre	85+ Jahre	65+ Jahre	85+ Jahre
Österreich	17,4	2,1	23,6	3,6	28,0	6,2
Burgenland	19,6	2,2	27,0	3,6	32,0	7,1
Kärnten	18,8	2,3	27,4	4,1	32,1	7,7
Niederösterreich	18,4	2,1	24,2	3,7	28,6	6,2
Oberösterreich	16,9	2,0	24,2	3,5	29,3	6,7
Salzburg	16,0	1,9	24,2	3,8	28,8	6,6
Steiermark	18,6	2,3	25,4	3,8	30,4	6,9
Tirol	15,8	1,8	23,2	3,6	28,2	6,5
Vorarlberg	14,9	1,6	22,2	3,5	27,3	6,2
Wien	16,7	2,2	20,1	3,1	23,0	4,5

Regional streut der Anteil der über 65-Jährigen derzeit zwischen 13,3% im 15. Wr. Gemeindebezirk (Rudolfsheim-Fünfhaus) und 25,1% im 13. Wr. Gemeindebezirk (Hietzing). Hier ist der Anteil am höchsten, da sich in Hietzing einige Geriatriezentren befinden. Außerhalb von Wien liegt das Minimum bei 13,4% (Pol. Bez. Imst) und das Maximum bei 24,1% (Leoben). Generell ist der Anteil der über 65-Jährigen im nördlichen Wald- und Weinviertel, im Burgenland, in der Mur-Mürz-Furche sowie in Kärnten am höchsten.

2030 wird der Anteil der über 65-Jährigen außerhalb Wiens zumindest 20% betragen. Das Maximum wird für den Kärntner Bezirk Hermagor mit 32,0% prognostiziert. Nur in der Bundeshauptstadt Wien wird es noch einige Bezirke geben, in denen der Anteil der 65- und Mehrjährigen unter 18% liegt. Dies ist nicht zuletzt auf einen zuwanderungsbedingten Anstieg des Anteils jüngerer Menschen zurückzuführen.

Der Ausblick auf das Jahr 2050 zeigt österreichweit einen weiteren Anstieg beim Bevölkerungsanteil 65+. In vielen Regionen der Steiermark, Kärntens, des Burgenlandes sowie im westlichen Waldviertel wird er dann mehr als 33% betragen. Das Maximum ist mit 37,8%

wiederum in Hermagor zu finden. Aber auch zu diesem Zeitpunkt wird der Anteil in einigen Wiener Gemeindebezirken mit weniger als 21% noch vergleichsweise niedrig sein.

Karte 33a: Bevölkerungsanteil im Alter von 65 und mehr Jahren 2009 nach NUTS 3-Regionen in %

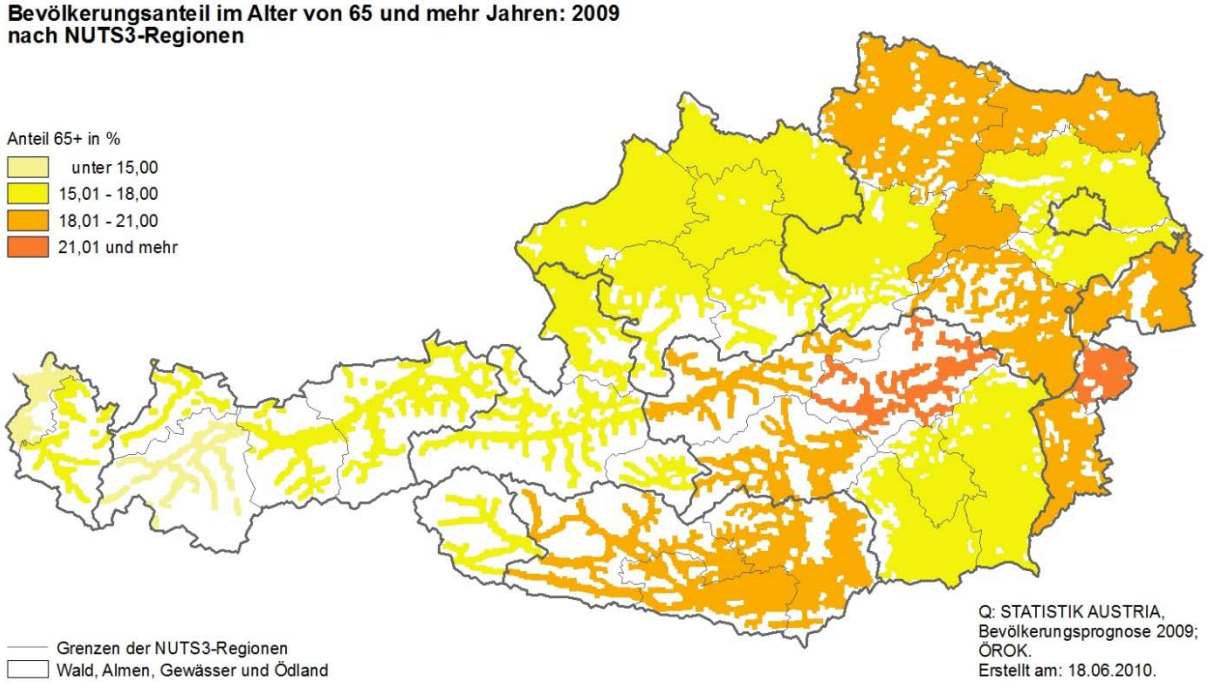

Karte 33b: Bevölkerungsanteil im Alter von 65 und mehr Jahren 2009 nach Prognoseregionen in %

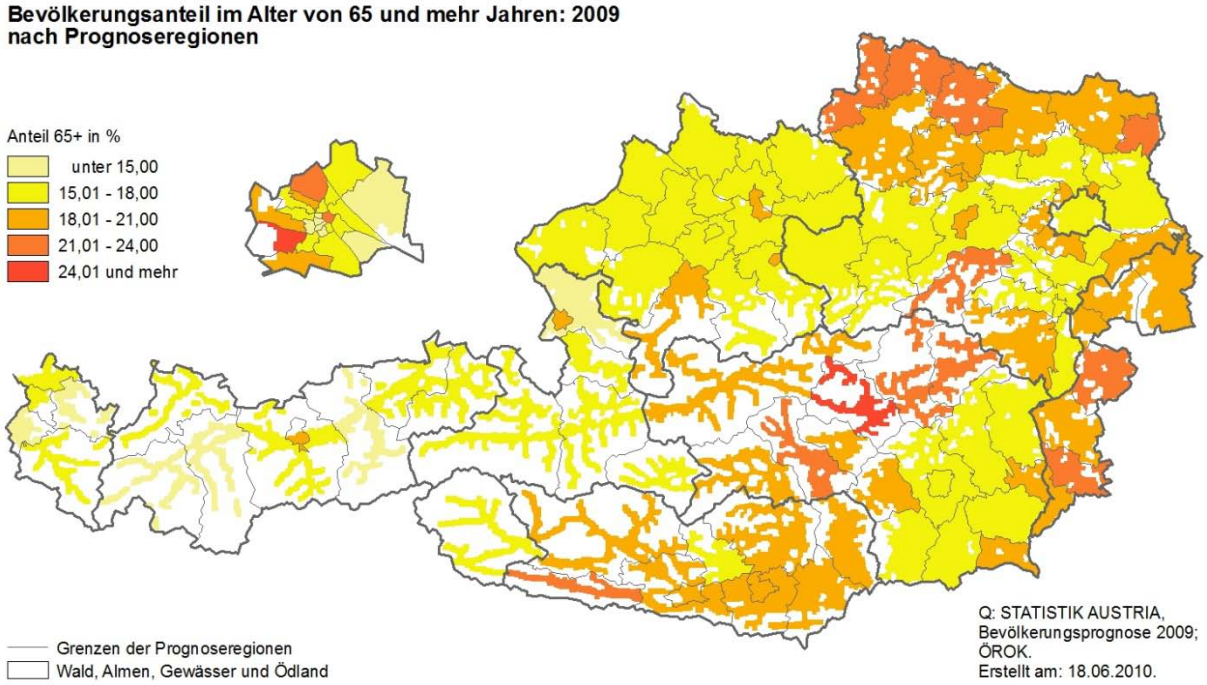

Karte 34a: Bevölkerungsanteil im Alter von 65 und mehr Jahren 2030 nach NUTS 3-Regionen in %

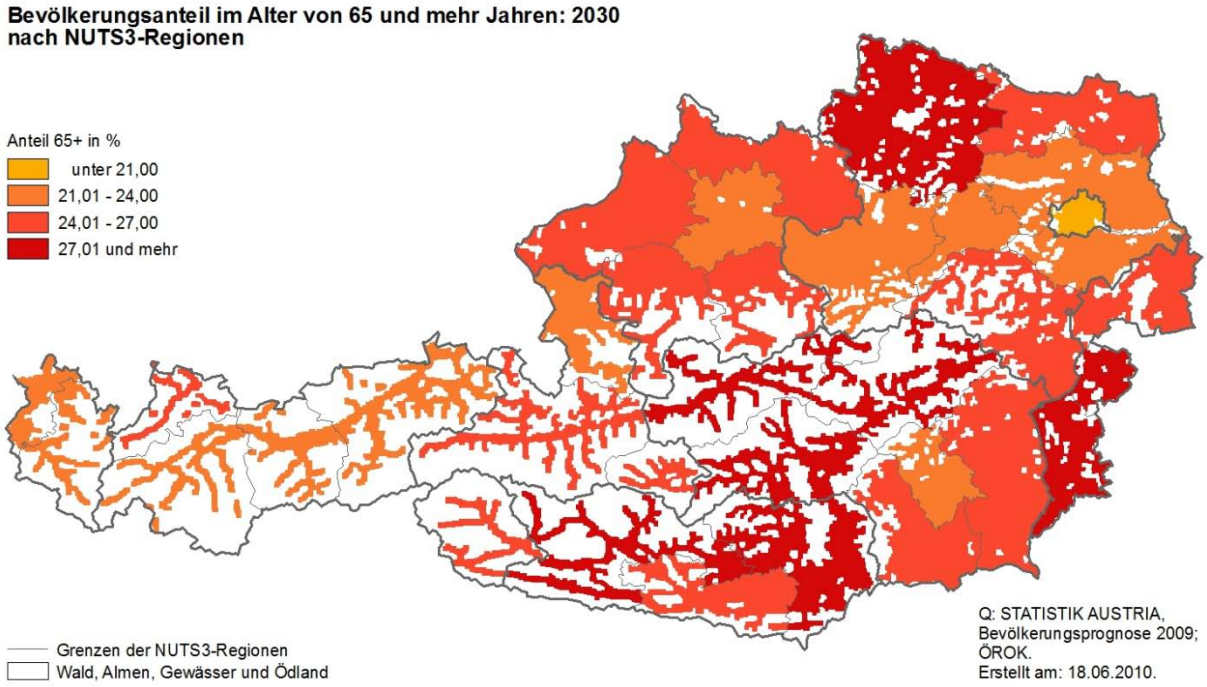

Karte 34b: Bevölkerungsanteil im Alter von 65 und mehr Jahren 2030 nach Prognoseregionen in %

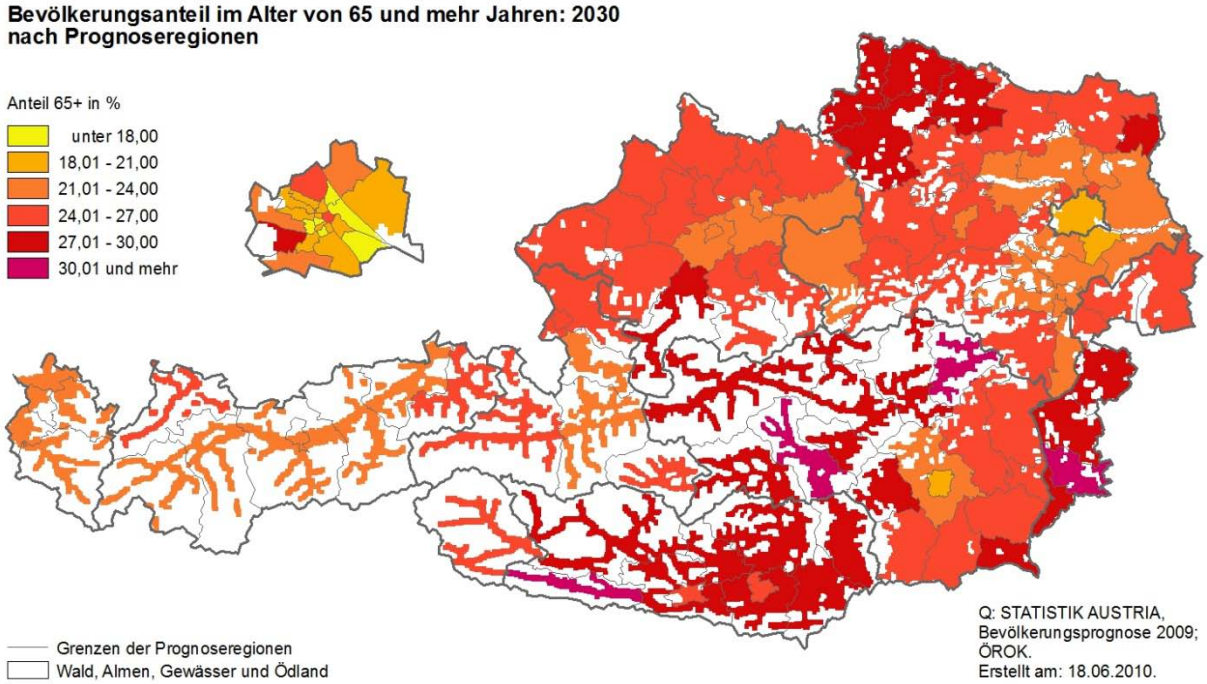

Karte 35a: Bevölkerungsanteil im Alter von 65 und mehr Jahren 2050 nach NUTS 3-Regionen in %

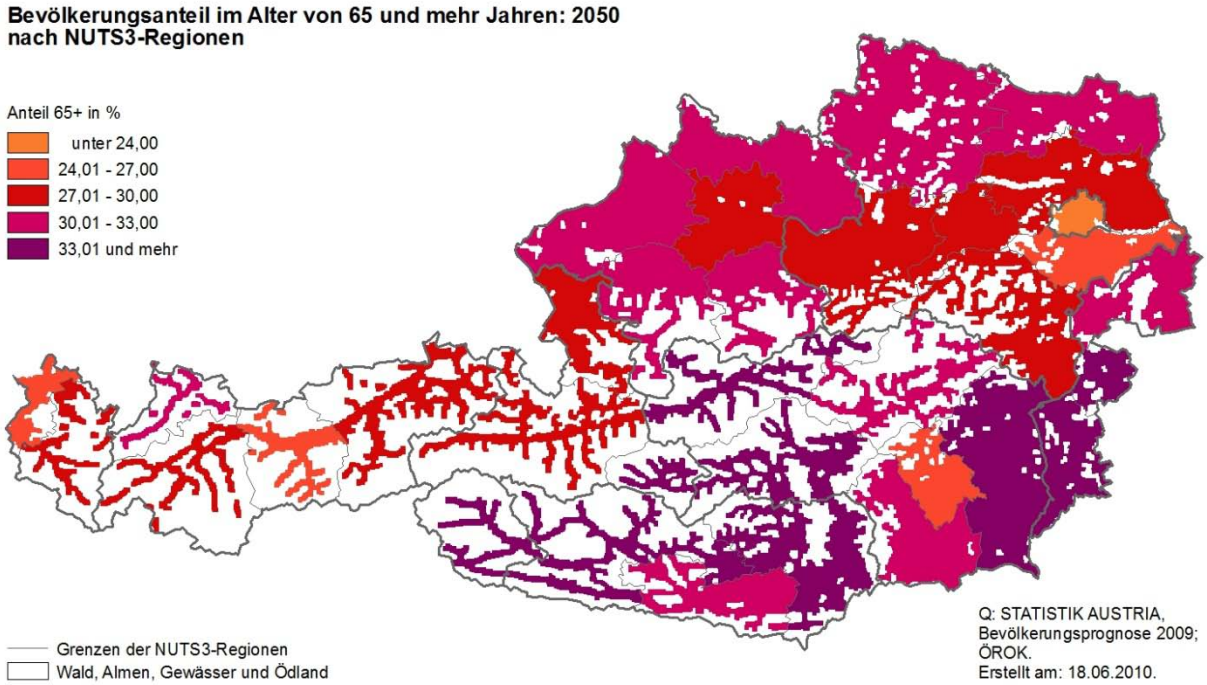

Karte 35b: Bevölkerungsanteil im Alter von 65 und mehr Jahren 2050 nach Prognoseregionen in %

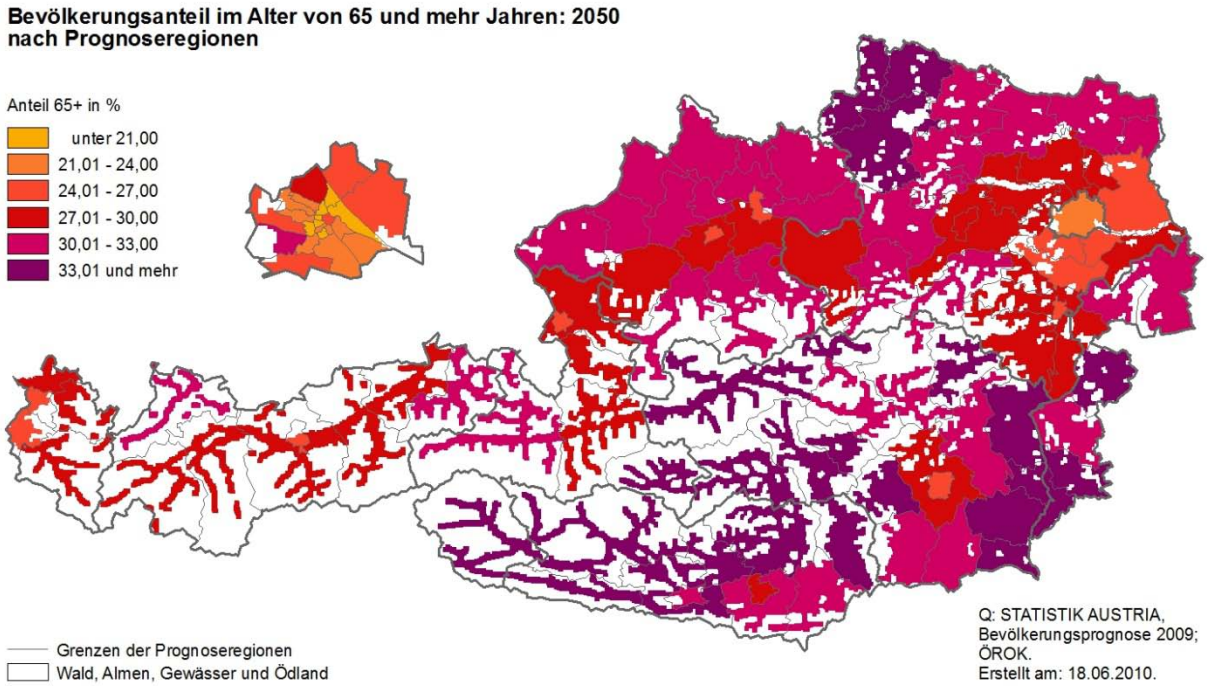

Der Anteil der 85- und Mehrjährigen an der Gesamtbevölkerung wird sich österreichweit bis 2030 nahezu verdoppeln und langfristig bis 2050 verdreifachen. Derzeit zählen noch 2,1% der Bevölkerung zur Gruppe der Betagten bzw. Hochbetagten. 2030 werden es 3,6% sein, 2050 schließlich 6,2%. Die höchsten Anteile auf Landesebene sind 2030 in Kärnten (4,1%) sowie in Salzburg und in der Steiermark mit je 3,8% zu erwarten (siehe Anhangtabellen). In der Bundeshauptstadt Wien fällt der Anstieg auf 3,1% (2030) vergleichsweise gering aus. Der 13. Wiener Gemeindebezirk (Hietzing) hat infolge seiner hohen Zahl an Betreuungsplätzen für ältere Menschen schon jetzt mit einem Anteil über 85-Jähriger von 4,6% einen höheren als den für Kärnten im Jahr 2030 prognostizierten Wert. Bis zu diesem Zeitpunkt wird er hier auf 6,9% steigen, bis 2050 schließlich auf 9,1%. Dann sollte der Anteil betagter und hochbetagter Personen in Hietzing nur von Hermagor (10,6%) übertroffen werden. Das bedeutet, dass zu diesem Zeitpunkt in diesem Kärntner Bezirk nahezu jede neunte Person über 85 Jahre alt sein wird.

Der starke Anstieg der Zahl älterer Menschen wird auch regional gravierende Herausforderungen für alle Bereiche des Sozial- und Gesundheitssystems mit sich bringen. Es werden geeignete Systeme für die Lebensformen und Betreuung von hochbetagten Menschen entwickelt werden müssen. Auch budgetär wird für diese Entwicklungen Vorsorge zu treffen sein.

Verwendete Quellen

Ediev, D. (2008): Extrapolative Projections of Mortality: Towards a More Consistent Method. Part I: The Central Scenario". Vienna Institute of Demography, Working Paper 3/2008.

Hanika, A. / Klotz, J. / Marik-Lebeck St., Zukünftige Bevölkerungsentwicklung Österreichs 2009 bis 2050 (2075); in Statistische Nachrichten, Heft 11/2009, S.963ff.

Rogers, A. / Little J.: „Parameterizing age patterns of demographic rates with the multiexponential model schedule". Mathematical Population Studies 3, 1994, 175-195

Arbeitsgruppe Bevölkerungsprognosen der STATISTIK AUSTRIA; Diskussionsunterlagen zu Fertilität, Mortalität und Migration (unveröffentlichte Arbeitspapiere, 2009).

Demographisches Jahrbuch 2008, Statistik Austria, Wien 2009.

Datenbank ISIS der Statistik Austria

Anhangtabellen

ÖROK-Prognose 2009: Gesamtbevölkerung zu Jahresanfang 2009 bis 2050

Kenn-zahl	Region	Prognosejahr									
		2009	2010	2015	2020	2025	2030	2035	2040	2045	2050
0	Österreich	8.355.260	8.382.402	8.554.697	8.732.990	8.888.663	9.034.456	9.162.065	9.276.539	9.377.557	9.460.113
	Bundesländer										
1	Burgenland	283.118	283.865	288.540	294.039	299.914	305.976	311.654	316.557	320.493	323.528
2	Kärnten	560.605	560.185	559.716	560.216	560.830	561.552	561.171	559.605	556.895	552.870
3	Niederösterreich	1.605.122	1.613.019	1.656.657	1.703.096	1.748.791	1.793.427	1.834.535	1.872.675	1.907.827	1.938.989
4	Oberösterreich	1.410.403	1.414.251	1.437.523	1.461.263	1.481.970	1.500.876	1.516.605	1.529.413	1.538.746	1.543.773
5	Salzburg	529.217	530.531	539.204	547.472	553.534	558.535	562.233	565.070	567.245	568.614
6	Steiermark	1.207.479	1.208.619	1.218.491	1.230.176	1.240.890	1.251.207	1.259.508	1.265.990	1.270.338	1.271.624
7	Tirol	704.472	706.912	722.187	736.965	748.830	759.563	768.731	776.638	783.453	788.762
8	Vorarlberg	367.573	369.337	379.263	388.209	395.236	401.597	407.179	412.169	416.421	419.839
9	Wien	1.687.271	1.695.683	1.753.116	1.811.554	1.858.668	1.901.723	1.940.449	1.978.422	2.016.139	2.052.114
	NUTS 3- Regionen										
1	Mittelburgenland	37.504	37.449	37.318	37.405	37.652	38.007	38.356	38.659	38.835	38.916
2	Nordburgenland	147.805	148.651	153.339	158.316	163.384	168.423	173.169	177.410	181.111	184.256
3	Südburgenland	97.809	97.765	97.883	98.318	98.878	99.546	100.129	100.488	100.547	100.356
4	Mostviertel-Eisenwurzen	241.771	242.198	244.742	247.510	250.290	252.965	255.234	257.000	258.202	258.650
5	Niederösterreich-Süd	252.561	253.386	258.704	264.720	270.687	276.667	282.275	287.732	292.995	297.898
6	Sankt Pölten	147.960	148.664	152.516	156.458	160.194	163.832	167.150	170.210	172.983	175.400
7	Waldviertel	221.037	220.725	219.587	218.986	218.816	218.966	219.166	219.309	219.215	218.620
8	Weinviertel	124.041	124.227	125.598	127.691	130.148	132.888	135.578	138.147	140.443	142.423
9	Wiener Umland-Nord	302.055	305.092	320.710	336.615	352.072	366.921	380.631	393.348	405.133	415.909
10	Wiener Umland-Süd	315.697	318.727	334.800	351.116	366.584	381.188	394.501	406.929	418.856	430.089
11	Wien	1.687.271	1.695.683	1.753.116	1.811.554	1.858.668	1.901.723	1.940.449	1.978.422	2.016.139	2.052.114
12	Klagenfurt-Villach	275.898	276.445	280.058	283.934	287.442	290.531	292.659	293.931	294.544	294.420
13	Oberkärnten	129.546	129.129	127.415	125.980	124.677	123.583	122.375	121.020	119.489	117.728
14	Unterkärnten	155.161	154.611	152.243	150.302	148.711	147.438	146.137	144.654	142.862	140.722
15	Graz	395.220	398.240	414.886	430.356	443.330	454.837	464.721	473.470	481.345	488.028
16	Liezen	80.603	80.367	79.542	78.973	78.456	77.965	77.424	76.831	76.193	75.448
17	Östliche Obersteiermark	168.253	167.209	162.852	159.462	156.673	154.490	152.567	150.961	149.513	147.999
18	Oststeiermark	267.773	267.736	267.954	268.814	269.912	271.117	271.988	272.332	271.845	270.375
19	West- und Südsteiermark	190.698	190.730	191.484	192.972	194.746	196.618	198.161	199.265	199.874	199.957
20	Westliche Obersteiermark	104.932	104.337	101.773	99.599	97.773	96.180	94.647	93.131	91.568	89.817
21	Innviertel	275.705	276.069	278.582	281.303	283.800	286.299	288.466	290.052	290.781	290.545
22	Linz-Wels	547.493	550.562	567.559	583.812	597.620	609.914	620.321	629.363	637.010	642.983
23	Mühlviertel	204.380	204.549	205.702	207.165	208.597	209.818	210.636	211.041	210.892	210.007
24	Steyr-Kirchdorf	153.115	153.179	153.915	155.000	156.126	157.228	158.122	158.734	159.087	159.051
25	Traunviertel	229.710	229.892	231.765	233.983	235.827	237.617	239.060	240.223	240.976	241.187
26	Lungau	20.946	20.887	20.684	20.487	20.266	20.081	19.917	19.770	19.615	19.413
27	Pinzgau-Pongau	162.905	163.015	164.143	165.187	165.764	166.225	166.480	166.535	166.300	165.792
28	Salzburg und Umgebung	345.366	346.629	354.377	361.798	367.504	372.229	375.836	378.765	381.330	383.409
29	Außerfern	31.837	31.853	32.124	32.423	32.617	32.804	32.967	33.083	33.189	33.256
30	Innsbruck	282.062	283.513	292.192	300.606	307.489	313.615	318.833	323.511	327.788	331.521
31	Osttirol	50.100	50.030	49.663	49.227	48.753	48.283	47.746	47.087	46.322	45.388
32	Tiroler Oberland	100.912	100.976	101.863	102.840	103.661	104.602	105.528	106.451	107.256	107.871
33	Tiroler Unterland	239.561	240.540	246.345	251.869	256.310	260.259	263.657	266.506	268.898	270.726
34	Bludenz-Bregenzer Wald	88.566	88.506	88.785	89.167	89.422	89.836	90.295	90.768	91.163	91.449
35	Rheintal-Bodensee	279.007	280.831	290.478	299.042	305.814	311.761	316.884	321.401	325.258	328.390
	Bezirke (Prognoseregionen)										
1010	Eisenstadt(Stadt+Umgebung)-Rust	55.049	55.423	57.397	59.452	61.517	63.553	65.415	67.079	68.589	69.925
1040	Güssing	26.608	26.550	26.388	26.360	26.364	26.438	26.522	26.587	26.567	26.493
1050	Jennersdorf	17.685	17.647	17.519	17.457	17.445	17.473	17.494	17.467	17.367	17.197
1060	Mattersburg	38.741	38.916	39.913	41.008	42.139	43.279	44.349	45.287	46.063	46.696
1070	Neusiedl am See	54.015	54.312	56.029	57.856	59.728	61.591	63.405	65.044	66.459	67.635
1080	Oberpullendorf	37.504	37.449	37.318	37.405	37.652	38.007	38.356	38.659	38.835	38.916
1090	Oberwart	53.516	53.568	53.976	54.501	55.069	55.635	56.113	56.434	56.613	56.666
2010	Klagenfurt(Stadt)	93.478	93.627	94.815	96.141	97.334	98.353	99.032	99.478	99.768	99.832
2020	Villach(Stadt)	58.949	59.146	60.306	61.428	62.315	63.025	63.506	63.802	63.961	63.930
2025	Feldkirchen	30.627	30.632	30.728	30.857	30.993	31.147	31.205	31.181	31.094	30.937
2030	Hermagor	19.160	19.078	18.713	18.385	18.097	17.858	17.623	17.386	17.138	16.848
2040	Klagenfurt Land	58.519	58.749	59.989	61.205	62.306	63.288	64.024	64.504	64.772	64.865
2050	Sankt Veit an der Glan	57.166	56.945	56.048	55.357	54.833	54.478	54.115	53.666	53.120	52.463
2060	Spittal an der Drau	79.759	79.419	77.974	76.738	75.587	74.578	73.547	72.453	71.257	69.943
2070	Villach Land	64.952	64.923	64.948	65.160	65.487	65.865	66.097	66.147	66.043	65.793
2080	Völkermarkt	42.944	42.812	42.304	41.961	41.699	41.503	41.324	41.105	40.789	40.370
2090	Wolfsberg	55.051	54.854	53.891	52.984	52.179	51.457	50.698	49.883	48.953	47.889
3010	Krems an der Donau(Stadt)	23.904	23.988	24.445	24.871	25.266	25.653	26.007	26.359	26.684	26.945
3020	Sankt Pölten(Stadt)	51.548	51.850	53.498	55.067	56.392	57.627	58.749	59.806	60.764	61.626
3040	Wiener Neustadt(Stadt)	40.564	40.956	42.916	44.739	46.347	47.806	49.096	50.347	51.546	52.637
3050	Amstetten-Waidhofen an der Ybbs	123.808	124.097	125.867	127.692	129.459	131.117	132.519	133.596	134.364	134.714
3060	Baden	136.283	137.577	144.523	151.483	157.970	164.102	169.704	174.925	179.904	184.552
3061	*Baden-Ebreichsdorf*	*111.717*	*112.891*	*119.064*	*125.174*	*130.879*	*136.245*	*141.135*	*145.673*	*149.971*	*153.950*
3062	*Pottenstein*	*24.566*	*24.686*	*25.459*	*26.309*	*27.091*	*27.857*	*28.569*	*29.252*	*29.933*	*30.602*
3070	Bruck an der Leitha	42.332	42.677	44.560	46.617	48.662	50.653	52.526	54.299	55.973	57.527
3080	Gänserndorf	94.471	95.271	99.535	104.064	108.548	112.943	117.049	120.875	124.376	127.556
3081	*Gänserndorf-Großenzersdorf-Marchegg*	*75.527*	*76.338*	*80.563*	*84.890*	*89.090*	*93.130*	*96.888*	*100.347*	*103.504*	*106.354*
3082	*Zistersdorf*	*18.944*	*18.933*	*18.972*	*19.174*	*19.458*	*19.813*	*20.161*	*20.528*	*20.872*	*21.202*
3090	Gmünd	38.524	38.335	37.521	36.849	36.295	35.866	35.496	35.176	34.863	34.506
3100	Hollabrunn	50.373	50.440	50.970	51.782	52.719	53.756	54.777	55.765	56.655	57.412
3110	Horn	31.606	31.522	31.227	31.079	31.035	31.098	31.217	31.326	31.412	31.452
3120	Korneuburg	74.077	74.839	78.731	82.695	86.536	90.244	93.704	96.916	99.880	102.541
3130	Krems(Land)	55.463	55.605	56.363	57.196	58.059	58.880	59.588	60.169	60.636	60.947
3140	Lilienfeld	26.904	26.840	26.713	26.710	26.799	26.989	27.217	27.478	27.748	27.981
3150	Melk	76.573	76.676	77.312	78.080	78.888	79.721	80.474	81.097	81.556	81.768
3160	Mistelbach	74.281	74.567	76.224	78.223	80.368	82.610	84.753	86.758	88.526	90.068
3161	*Laa an der Thaya-Mistelbach-Poysdorf*	*54.724*	*54.854*	*55.656*	*56.735*	*57.971*	*59.319*	*60.640*	*61.854*	*62.916*	*63.809*
3162	*Wolkersdorf*	*19.557*	*19.713*	*20.568*	*21.488*	*22.397*	*23.291*	*24.113*	*24.904*	*25.610*	*26.259*
3170	Mödling	112.978	113.822	118.435	123.221	127.779	132.057	135.923	139.535	143.149	146.684
3180	Neunkirchen	86.127	86.132	86.721	87.692	88.784	90.019	91.235	92.485	93.713	94.859
3190	Sankt Pölten(Land)	96.412	96.814	99.018	101.391	103.802	106.205	108.401	110.404	112.219	113.774
3200	Scheibbs	41.390	41.425	41.563	41.738	41.943	42.127	42.241	42.307	42.282	42.168
3210	Tulln	69.479	70.074	73.155	76.311	79.431	82.413	85.182	87.765	90.132	92.226
3220	Waidhofen an der Thaya	27.356	27.267	26.861	26.572	26.344	26.175	26.045	25.903	25.750	25.533

ÖROK-Prognose 2009: Gesamtbevölkerung zu Jahresanfang 2009 bis 2050

Kenn-zahl	Region	Prognosejahr									
		2009	2010	2015	2020	2025	2030	2035	2040	2045	2050
3230	Wiener Neustadt(Land)	74.400	74.772	76.895	79.270	81.666	83.996	86.158	88.170	90.055	91.819
3240	Wien Umgebung	112.085	113.465	120.434	127.335	133.882	140.076	145.661	150.838	155.770	160.457
3241	*Klosterneuburg-Purkersdorf*	*63.415*	*64.128*	*67.693*	*71.231*	*74.618*	*77.843*	*80.744*	*83.416*	*86.007*	*88.529*
3242	*Schwechat*	*48.670*	*49.337*	*52.741*	*56.104*	*59.264*	*62.233*	*64.917*	*67.422*	*69.763*	*71.928*
3250	Zwettl	44.184	44.008	43.170	42.419	41.817	41.294	40.813	40.376	39.870	39.237
4010	Linz(Stadt)	189.122	189.993	195.362	200.295	204.006	207.308	210.147	212.899	215.502	217.657
4020	Steyr(Stadt)	38.402	38.294	38.054	37.982	37.901	37.826	37.756	37.698	37.676	37.634
4030	Wels(Stadt)	58.542	58.877	60.732	62.409	63.695	64.806	65.726	66.547	67.267	67.846
4040	Braunau am Inn	97.447	97.757	99.546	101.327	102.922	104.442	105.793	106.882	107.645	108.039
4050	Eferding	31.592	31.686	32.223	32.775	33.310	33.822	34.246	34.594	34.813	34.908
4060	Freistadt	64.864	64.946	65.379	65.917	66.455	66.900	67.147	67.228	67.078	66.677
4070	Gmunden	99.847	99.931	100.627	101.474	102.235	102.985	103.531	103.891	104.087	104.066
4080	Grieskirchen	62.703	62.787	63.316	63.916	64.515	65.112	65.596	65.934	66.070	66.000
4090	Kirchdorf an der Krems	55.867	55.925	56.310	56.782	57.260	57.736	58.127	58.420	58.590	58.603
4100	Linz-Land	137.244	138.382	144.256	149.878	154.827	159.218	162.959	166.093	168.697	170.809
4110	Perg	65.644	65.743	66.454	67.287	68.024	68.715	69.298	69.783	70.127	70.228
4120	Ried im Innkreis	58.761	58.779	59.009	59.293	59.573	59.885	60.132	60.285	60.244	59.974
4130	Rohrbach	57.326	57.257	57.013	56.860	56.787	56.682	56.519	56.264	55.856	55.258
4140	Schärding	56.794	56.746	56.711	56.767	56.790	56.860	56.945	56.951	56.822	56.532
4150	Steyr-Land	58.846	58.960	59.551	60.236	60.965	61.666	62.239	62.616	62.821	62.814
4160	Urfahr-Umgebung	80.629	80.932	82.455	84.017	85.524	86.827	87.864	88.637	89.167	89.404
4161	*Leonfelden*	*16.546*	*16.603*	*16.856*	*17.101*	*17.331*	*17.521*	*17.672*	*17.766*	*17.831*	*17.844*
4162	*Urfahr-Umgebung*	*64.083*	*64.329*	*65.599*	*66.916*	*68.193*	*69.306*	*70.192*	*70.871*	*71.336*	*71.560*
4170	Vöcklabruck	129.863	129.961	131.138	132.509	133.592	134.632	135.529	136.332	136.889	137.121
4180	Wels-Land	66.910	67.295	69.387	71.539	73.589	75.454	77.051	78.359	79.395	80.203
5010	Salzburg(Stadt)	147.732	148.113	151.152	154.078	155.999	157.514	158.632	159.615	160.637	161.589
5020	Hallein	56.720	57.006	58.475	59.841	60.960	61.881	62.591	63.145	63.577	63.897
5030	Salzburg-Umgebung	140.914	141.510	144.750	147.879	150.545	152.834	154.613	156.005	157.116	157.923
5040	Sankt Johann im Pongau	78.329	78.452	79.419	80.329	80.948	81.511	82.025	82.493	82.842	83.051
5050	Tamsweg	20.946	20.887	20.684	20.487	20.266	20.081	19.917	19.770	19.615	19.413
5060	Zell am See	84.576	84.563	84.724	84.858	84.816	84.714	84.455	84.042	83.458	82.741
6010	Graz(Stadt)	253.994	255.730	265.767	274.538	281.110	286.788	291.724	296.370	300.798	304.683
6020	Bruck an der Mur	63.145	62.910	61.967	61.269	60.690	60.244	59.837	59.498	59.186	58.828
6030	Deutschlandsberg	61.054	60.995	60.863	60.991	61.281	61.663	61.965	62.164	62.219	62.108
6040	Feldbach	67.344	67.337	67.439	67.693	67.990	68.336	68.600	68.754	68.692	68.375
6050	Fürstenfeld	22.945	22.984	23.139	23.375	23.600	23.833	23.995	24.084	24.115	24.046
6060	Graz-Umgebung	141.226	142.510	149.119	155.818	162.220	168.049	172.997	177.100	180.547	183.345
6070	Hartberg	67.286	67.187	66.813	66.610	66.478	66.380	66.242	66.028	65.613	64.985
6080	Judenburg	45.681	45.397	44.156	43.072	42.146	41.369	40.653	39.986	39.308	38.562
6090	Knittelfeld	29.333	29.252	28.945	28.709	28.523	28.333	28.106	27.845	27.569	27.225
6100	Leibnitz	76.957	77.152	78.364	79.820	81.299	82.711	83.906	84.841	85.508	85.902
6110	Leoben	64.253	63.771	61.743	60.144	58.797	57.760	56.885	56.165	55.528	54.899
6120	Liezen	80.603	80.367	79.542	78.973	78.456	77.965	77.424	76.831	76.193	75.448
6130	Mürzzuschlag	40.855	40.528	39.142	38.049	37.186	36.486	35.845	35.298	34.799	34.272
6140	Murau	29.918	29.688	28.672	27.818	27.104	26.478	25.888	25.300	24.691	24.030
6150	Radkersburg	23.186	23.099	22.780	22.564	22.436	22.372	22.328	22.264	22.147	21.968
6160	Voitsberg	52.687	52.583	52.257	52.161	52.166	52.244	52.290	52.260	52.147	51.947
6170	Weiz	87.012	87.129	87.783	88.572	89.408	90.196	90.823	91.202	91.278	91.001
7010	Innsbruck-Stadt	118.035	118.450	121.552	124.614	126.835	128.784	130.449	132.011	133.570	134.980
7020	Imst	56.734	56.969	58.320	59.604	60.708	61.747	62.642	63.435	64.091	64.597
7030	Innsbruck-Land	164.027	165.063	170.640	175.992	180.654	184.831	188.384	191.500	194.218	196.541
7040	Kitzbühel	61.557	61.686	62.615	63.522	64.166	64.734	65.199	65.562	65.884	66.116
7050	Kufstein	99.394	99.901	102.809	105.553	107.789	109.787	111.527	113.014	114.270	115.238
7060	Landeck	44.178	44.007	43.543	43.236	42.953	42.855	42.886	43.016	43.165	43.274
7070	Lienz	50.100	50.030	49.663	49.227	48.753	48.283	47.746	47.087	46.322	45.388
7080	Reutte	31.837	31.853	32.124	32.423	32.617	32.804	32.967	33.083	33.189	33.256
7090	Schwaz	78.610	78.953	80.921	82.794	84.355	85.738	86.931	87.930	88.744	89.372
8010	Bludenz	61.809	61.781	62.032	62.367	62.602	62.910	63.222	63.528	63.778	63.926
8020	Bregenz	125.566	126.099	129.175	131.976	134.204	136.293	138.148	139.815	141.249	142.441
8021	*Bezau*	*26.757*	*26.725*	*26.753*	*26.800*	*26.820*	*26.926*	*27.073*	*27.240*	*27.385*	*27.523*
8022	*Bregenz*	*98.809*	*99.374*	*102.422*	*105.176*	*107.384*	*109.367*	*111.075*	*112.575*	*113.864*	*114.918*
8030	Dornbirn	80.834	81.459	84.736	87.619	89.889	91.805	93.448	94.929	96.226	97.317
8040	Feldkirch	99.364	99.998	103.320	106.247	108.541	110.589	112.361	113.897	115.168	116.155
9010	Wien 1., Innere Stadt	16.958	16.981	17.335	17.710	17.956	18.209	18.435	18.675	18.935	19.209
9020	Wien 2., Leopoldstadt	94.595	95.206	99.111	102.346	104.422	106.340	108.097	109.965	111.852	113.700
9030	Wien 3., Landstraße	83.737	83.652	84.645	86.217	87.472	88.732	90.006	91.415	92.881	94.279
9040	Wien 4., Wieden	30.587	30.731	31.730	32.703	33.409	34.062	34.671	35.276	35.886	36.485
9050	Wien 5., Margareten	52.548	52.690	53.957	55.215	56.024	56.785	57.533	58.403	59.312	60.196
9060	Wien 6., Mariahilf	29.371	29.517	30.512	31.373	31.950	32.478	32.952	33.484	34.048	34.605
9070	Wien 7., Neubau	30.056	30.170	31.010	31.766	32.217	32.624	33.024	33.490	33.997	34.496
9080	Wien 8., Josefstadt	23.912	23.707	23.812	24.091	24.231	24.455	24.685	24.982	25.293	25.607
9090	Wien 9., Alsergrund	39.422	39.263	39.470	39.905	40.112	40.414	40.802	41.344	41.916	42.511
9100	Wien 10., Favoriten	173.623	174.496	180.260	186.558	191.869	196.574	200.805	204.830	208.816	212.489
9110	Wien 11., Simmering	88.102	88.943	93.382	97.573	100.932	103.801	106.295	108.654	110.870	112.953
9120	Wien 12., Meidling	87.285	88.026	92.005	95.648	98.465	100.925	103.037	105.047	107.043	108.954
9130	Wien 13., Hietzing	51.147	51.237	52.077	53.196	54.399	55.703	56.907	58.057	59.324	60.682
9140	Wien 14., Penzing	84.187	84.500	86.762	89.380	91.697	93.857	95.762	97.548	99.353	101.127
9150	Wien 15., Rudolfsheim-Fünfhaus	70.902	70.689	71.502	72.813	73.682	74.590	75.534	76.617	77.757	78.892
9160	Wien 16., Ottakring	94.735	95.173	98.318	101.340	103.500	105.449	107.217	109.020	110.796	112.491
9170	Wien 17., Hernals	52.701	52.831	54.213	55.714	56.823	57.806	58.719	59.638	60.575	61.486
9180	Wien 18., Währing	47.861	48.021	49.338	50.668	51.633	52.552	53.380	54.251	55.191	56.152
9190	Wien 19., Döbling	68.277	68.337	69.407	70.888	72.319	73.794	75.178	76.592	78.183	79.827
9200	Wien 20., Brigittenau	82.369	82.561	84.637	86.762	88.228	89.587	90.956	92.474	94.011	95.484
9210	Wien 21., Floridsdorf	139.729	140.918	147.194	153.380	158.820	163.725	168.041	172.070	175.853	179.238
9220	Wien 22., Donaustadt	153.408	155.417	165.339	174.771	183.075	190.402	196.685	202.262	207.374	211.971
9230	Wien 23., Liesing	91.759	92.617	97.100	101.537	105.433	108.859	111.728	114.328	116.873	119.280

ÖROK-Prognose 2009: Gesamtbevölkerung zu Jahresanfang 2009=100

Kenn-zahl	Region	Prognosejahr								
		2010	2015	2020	2025	2030	2035	2040	2045	2050
0	Österreich	100,3	102,4	104,5	106,4	108,1	109,7	111,0	112,2	113,2
	Bundesländer									
1	Burgenland	100,3	101,9	103,9	105,9	108,1	110,1	111,8	113,2	114,3
2	Kärnten	99,9	99,8	99,9	100,0	100,2	100,1	99,8	99,3	98,6
3	Niederösterreich	100,5	103,2	106,1	109,0	111,7	114,3	116,7	118,9	120,8
4	Oberösterreich	100,3	101,9	103,6	105,1	106,4	107,5	108,4	109,1	109,5
5	Salzburg	100,2	101,9	103,4	104,6	105,5	106,2	106,8	107,2	107,4
6	Steiermark	100,1	100,9	101,9	102,8	103,6	104,3	104,8	105,2	105,3
7	Tirol	100,3	102,5	104,6	106,3	107,8	109,1	110,2	111,2	112,0
8	Vorarlberg	100,5	103,2	105,6	107,5	109,3	110,8	112,1	113,3	114,2
9	Wien	100,5	103,9	107,4	110,2	112,7	115,0	117,3	119,5	121,6
	NUTS 3- Regionen									
1	Mittelburgenland	99,9	99,5	99,7	100,4	101,3	102,3	103,1	103,5	103,8
2	Nordburgenland	100,6	103,7	107,1	110,5	113,9	117,2	120,0	122,5	124,7
3	Südburgenland	100,0	100,1	100,5	101,1	101,8	102,4	102,7	102,8	102,6
4	Mostviertel-Eisenwurzen	100,2	101,2	102,4	103,5	104,6	105,6	106,3	106,8	107,0
5	Niederösterreich-Süd	100,3	102,4	104,8	107,2	109,5	111,8	113,9	116,0	118,0
6	Sankt Pölten	100,5	103,1	105,7	108,3	110,7	113,0	115,0	116,9	118,5
7	Waldviertel	99,9	99,3	99,1	99,0	99,1	99,2	99,2	99,2	98,9
8	Weinviertel	100,1	101,3	102,9	104,9	107,1	109,3	111,4	113,2	114,8
9	Wiener Umland-Nord	101,0	106,2	111,4	116,6	121,5	126,0	130,2	134,1	137,7
10	Wiener Umland-Süd	101,0	106,1	111,2	116,1	120,7	125,0	128,9	132,7	136,2
11	Wien	100,5	103,9	107,4	110,2	112,7	115,0	117,3	119,5	121,6
12	Klagenfurt-Villach	100,2	101,5	102,9	104,2	105,3	106,1	106,5	106,8	106,7
13	Oberkärnten	99,7	98,4	97,2	96,2	95,4	94,5	93,4	92,2	90,9
14	Unterkärnten	99,6	98,1	96,9	95,8	95,0	94,2	93,2	92,1	90,7
15	Graz	100,8	105,0	108,9	112,2	115,1	117,6	119,8	121,8	123,5
16	Liezen	99,7	98,7	98,0	97,3	96,7	96,1	95,3	94,5	93,6
17	Östliche Obersteiermark	99,4	96,8	94,8	93,1	91,8	90,7	89,7	88,9	88,0
18	Oststeiermark	100,0	100,1	100,4	100,8	101,2	101,6	101,7	101,5	101,0
19	West- und Südsteiermark	100,0	100,4	101,2	102,1	103,1	103,9	104,5	104,8	104,9
20	Westliche Obersteiermark	99,4	97,0	94,9	93,2	91,7	90,2	88,8	87,3	85,6
21	Innviertel	100,1	101,0	102,0	102,9	103,8	104,6	105,2	105,5	105,4
22	Linz-Wels	100,6	103,7	106,6	109,2	111,4	113,3	115,0	116,4	117,4
23	Mühlviertel	100,1	100,6	101,4	102,1	102,7	103,1	103,3	103,2	102,8
24	Steyr-Kirchdorf	100,0	100,5	101,2	102,0	102,7	103,3	103,7	103,9	103,9
25	Traunviertel	100,1	100,9	101,9	102,7	103,4	104,1	104,6	104,9	105,0
26	Lungau	99,7	98,7	97,8	96,8	95,9	95,1	94,4	93,6	92,7
27	Pinzgau-Pongau	100,1	100,8	101,4	101,8	102,0	102,2	102,2	102,1	101,8
28	Salzburg und Umgebung	100,4	102,6	104,8	106,4	107,8	108,8	109,7	110,4	111,0
29	Außerfern	100,1	100,9	101,8	102,4	103,0	103,5	103,9	104,2	104,5
30	Innsbruck	100,5	103,6	106,6	109,0	111,2	113,0	114,7	116,2	117,5
31	Osttirol	99,9	99,1	98,3	97,3	96,4	95,3	94,0	92,5	90,6
32	Tiroler Oberland	100,1	100,9	101,9	102,7	103,7	104,6	105,5	106,3	106,9
33	Tiroler Unterland	100,4	102,8	105,1	107,0	108,6	110,1	111,2	112,2	113,0
34	Bludenz-Bregenzer Wald	99,9	100,2	100,7	101,0	101,4	102,0	102,5	102,9	103,3
35	Rheintal-Bodensee	100,7	104,1	107,2	109,6	111,7	113,6	115,2	116,6	117,7
	Bezirke (Prognoseregionen)									
1010	Eisenstadt(Stadt+Umgebung)-Rust	100,7	104,3	108,0	111,7	115,4	118,8	121,9	124,6	127,0
1040	Güssing	99,8	99,2	99,1	99,1	99,4	99,7	99,9	99,8	99,6
1050	Jennersdorf	99,8	99,1	98,7	98,6	98,8	98,9	98,8	98,2	97,2
1060	Mattersburg	100,5	103,0	105,9	108,8	111,7	114,5	116,9	118,9	120,5
1070	Neusiedl am See	100,5	103,7	107,1	110,6	114,0	117,4	120,4	123,0	125,2
1080	Oberpullendorf	99,9	99,5	99,7	100,4	101,3	102,3	103,1	103,5	103,8
1090	Oberwart	100,1	100,9	101,8	102,9	104,0	104,9	105,5	105,8	105,9
2010	Klagenfurt(Stadt)	100,2	101,4	102,8	104,1	105,2	105,9	106,4	106,7	106,8
2020	Villach(Stadt)	100,3	102,3	104,2	105,7	106,9	107,7	108,2	108,5	108,4
2025	Feldkirchen	100,0	100,3	100,8	101,2	101,7	101,9	101,8	101,5	101,0
2030	Hermagor	99,6	97,7	96,0	94,5	93,2	92,0	90,7	89,4	87,9
2040	Klagenfurt Land	100,4	102,5	104,6	106,5	108,1	109,4	110,2	110,7	110,8
2050	Sankt Veit an der Glan	99,6	98,0	96,8	95,9	95,3	94,7	93,9	92,9	91,8
2060	Spittal an der Drau	99,6	97,8	96,2	94,8	93,5	92,2	90,8	89,3	87,7
2070	Villach Land	100,0	100,0	100,3	100,8	101,4	101,8	101,8	101,7	101,3
2080	Völkermarkt	99,7	98,5	97,7	97,1	96,6	96,2	95,7	95,0	94,0
2090	Wolfsberg	99,6	97,9	96,2	94,8	93,5	92,1	90,6	88,9	87,0
3010	Krems an der Donau(Stadt)	100,4	102,3	104,0	105,7	107,3	108,8	110,3	111,6	112,7
3020	Sankt Pölten(Stadt)	100,6	103,8	106,8	109,4	111,8	114,0	116,0	117,9	119,6
3040	Wiener Neustadt(Stadt)	101,0	105,8	110,3	114,3	117,9	121,0	124,1	127,1	129,8
3050	Amstetten-Waidhofen an der Ybbs	100,2	101,7	103,1	104,6	105,9	107,0	107,9	108,5	108,8
3060	Baden	100,9	106,0	111,2	115,9	120,4	124,5	128,4	132,0	135,4
3061	*Baden-Ebreichsdorf*	*101,1*	*106,6*	*112,0*	*117,2*	*122,0*	*126,3*	*130,4*	*134,2*	*137,8*
3062	*Pottenstein*	*100,5*	*103,6*	*107,1*	*110,3*	*113,4*	*116,3*	*119,1*	*121,8*	*124,6*
3070	Bruck an der Leitha	100,8	105,3	110,1	115,0	119,7	124,1	128,3	132,2	135,9
3080	Gänserndorf	100,8	105,4	110,2	114,9	119,6	123,9	127,9	131,7	135,0
3081	*Gänserndorf-Großenzersdorf-Marchegg*	*101,1*	*106,7*	*112,4*	*118,0*	*123,3*	*128,3*	*132,9*	*137,0*	*140,8*
3082	*Zistersdorf*	*99,9*	*100,1*	*101,2*	*102,7*	*104,6*	*106,4*	*108,4*	*110,2*	*111,9*
3090	Gmünd	99,5	97,4	95,7	94,2	93,1	92,1	91,3	90,5	89,6
3100	Hollabrunn	100,1	101,2	102,8	104,7	106,7	108,7	110,7	112,5	114,0
3110	Horn	99,7	98,8	98,3	98,2	98,4	98,8	99,1	99,4	99,5
3120	Korneuburg	101,0	106,3	111,6	116,8	121,8	126,5	130,8	134,8	138,4
3130	Krems(Land)	100,3	101,6	103,1	104,7	106,2	107,4	108,5	109,3	109,9
3140	Lilienfeld	99,8	99,3	99,3	99,6	100,3	101,2	102,1	103,1	104,0
3150	Melk	100,1	101,0	102,0	103,0	104,1	105,1	105,9	106,5	106,8
3160	Mistelbach	100,4	102,6	105,3	108,2	111,2	114,1	116,8	119,2	121,3
3161	*Laa an der Thaya-Mistelbach-Poysdorf*	*100,2*	*101,7*	*103,7*	*105,9*	*108,4*	*110,8*	*113,0*	*115,0*	*116,6*
3162	*Wolkersdorf*	*100,8*	*105,2*	*109,9*	*114,5*	*119,1*	*123,3*	*127,3*	*131,0*	*134,3*
3170	Mödling	100,7	104,8	109,1	113,1	116,9	120,3	123,5	126,7	129,8
3180	Neunkirchen	100,0	100,7	101,8	103,1	104,5	105,9	107,4	108,8	110,1
3190	Sankt Pölten(Land)	100,4	102,7	105,2	107,7	110,2	112,4	114,5	116,4	118,0
3200	Scheibbs	100,1	100,4	100,8	101,3	101,8	102,1	102,2	102,2	101,9
3210	Tulln	100,9	105,3	109,8	114,3	118,6	122,6	126,3	129,7	132,7
3220	Waidhofen an der Thaya	99,7	98,2	97,1	96,3	95,7	95,2	94,7	94,1	93,3

ÖROK-Prognose 2009: Gesamtbevölkerung zu Jahresanfang 2009=100

Kenn-zahl	Region	Prognosejahr								
		2010	2015	2020	2025	2030	2035	2040	2045	2050
3230	Wiener Neustadt(Land)	100,5	103,4	106,5	109,8	112,9	115,8	118,5	121,0	123,4
3240	Wien Umgebung	101,2	107,4	113,6	119,4	125,0	130,0	134,6	139,0	143,2
3241	*Klosterneuburg-Purkersdorf*	*101,1*	*106,7*	*112,3*	*117,7*	*122,8*	*127,3*	*131,5*	*135,6*	*139,6*
3242	*Schwechat*	*101,4*	*108,4*	*115,3*	*121,8*	*127,9*	*133,4*	*138,5*	*143,3*	*147,8*
3250	Zwettl	99,6	97,7	96,0	94,6	93,5	92,4	91,4	90,2	88,8
4010	Linz(Stadt)	100,5	103,3	105,9	107,9	109,6	111,1	112,6	113,9	115,1
4020	Steyr(Stadt)	99,7	99,1	98,9	98,7	98,5	98,3	98,2	98,1	98,0
4030	Wels(Stadt)	100,6	103,7	106,6	108,8	110,7	112,3	113,7	114,9	115,9
4040	Braunau am Inn	100,3	102,2	104,0	105,6	107,2	108,6	109,7	110,5	110,9
4050	Eferding	100,3	102,0	103,7	105,4	107,1	108,4	109,5	110,2	110,5
4060	Freistadt	100,1	100,8	101,6	102,5	103,1	103,5	103,6	103,4	102,8
4070	Gmunden	100,1	100,8	101,6	102,4	103,1	103,7	104,1	104,2	104,2
4080	Grieskirchen	100,1	101,0	101,9	102,9	103,8	104,6	105,2	105,4	105,3
4090	Kirchdorf an der Krems	100,1	100,8	101,6	102,5	103,3	104,0	104,6	104,9	104,9
4100	Linz-Land	100,8	105,1	109,2	112,8	116,0	118,7	121,0	122,9	124,5
4110	Perg	100,2	101,2	102,5	103,6	104,7	105,6	106,3	106,8	107,0
4120	Ried im Innkreis	100,0	100,4	100,9	101,4	101,9	102,3	102,6	102,5	102,1
4130	Rohrbach	99,9	99,5	99,2	99,1	98,9	98,6	98,1	97,4	96,4
4140	Schärding	99,9	99,9	100,0	100,0	100,1	100,3	100,3	100,0	99,5
4150	Steyr-Land	100,2	101,2	102,4	103,6	104,8	105,8	106,4	106,8	106,7
4160	Urfahr-Umgebung	100,4	102,3	104,2	106,1	107,7	109,0	109,9	110,6	110,9
4161	*Leonfelden*	*100,3*	*101,9*	*103,4*	*104,7*	*105,9*	*106,8*	*107,4*	*107,8*	*107,8*
4162	*Urfahr-Umgebung*	*100,4*	*102,4*	*104,4*	*106,4*	*108,2*	*109,5*	*110,6*	*111,3*	*111,7*
4170	Vöcklabruck	100,1	101,0	102,0	102,9	103,7	104,4	105,0	105,4	105,6
4180	Wels-Land	100,6	103,7	106,9	110,0	112,8	115,2	117,1	118,7	119,9
5010	Salzburg(Stadt)	100,3	102,3	104,3	105,6	106,6	107,4	108,0	108,7	109,4
5020	Hallein	100,5	103,1	105,5	107,5	109,1	110,4	111,3	112,1	112,7
5030	Salzburg-Umgebung	100,4	102,7	104,9	106,8	108,5	109,7	110,7	111,5	112,1
5040	Sankt Johann im Pongau	100,2	101,4	102,6	103,3	104,1	104,7	105,3	105,8	106,0
5050	Tamsweg	99,7	98,7	97,8	96,8	95,9	95,1	94,4	93,6	92,7
5060	Zell am See	100,0	100,2	100,3	100,3	100,2	99,9	99,4	98,7	97,8
6010	Graz(Stadt)	100,7	104,6	108,1	110,7	112,9	114,9	116,7	118,4	120,0
6020	Bruck an der Mur	99,6	98,1	97,0	96,1	95,4	94,8	94,2	93,7	93,2
6030	Deutschlandsberg	99,9	99,7	99,9	100,4	101,0	101,5	101,8	101,9	101,7
6040	Feldbach	100,0	100,1	100,5	101,0	101,5	101,9	102,1	102,0	101,5
6050	Fürstenfeld	100,2	100,8	101,9	102,9	103,9	104,6	105,0	105,1	104,8
6060	Graz-Umgebung	100,9	105,6	110,3	114,9	119,0	122,5	125,4	127,8	129,8
6070	Hartberg	99,9	99,3	99,0	98,8	98,7	98,4	98,1	97,5	96,6
6080	Judenburg	99,4	96,7	94,3	92,3	90,6	89,0	87,5	86,0	84,4
6090	Knittelfeld	99,7	98,7	97,9	97,2	96,6	95,8	94,9	94,0	92,8
6100	Leibnitz	100,3	101,8	103,7	105,6	107,5	109,0	110,2	111,1	111,6
6110	Leoben	99,2	96,1	93,6	91,5	89,9	88,5	87,4	86,4	85,4
6120	Liezen	99,7	98,7	98,0	97,3	96,7	96,1	95,3	94,5	93,6
6130	Mürzzuschlag	99,2	95,8	93,1	91,0	89,3	87,7	86,4	85,2	83,9
6140	Murau	99,2	95,8	93,0	90,6	88,5	86,5	84,6	82,5	80,3
6150	Radkersburg	99,6	98,2	97,3	96,8	96,5	96,3	96,0	95,5	94,7
6160	Voitsberg	99,8	99,2	99,0	99,0	99,2	99,2	99,2	99,0	98,6
6170	Weiz	100,1	100,9	101,8	102,8	103,7	104,4	104,8	104,9	104,6
7010	Innsbruck-Stadt	100,4	103,0	105,6	107,5	109,1	110,5	111,8	113,2	114,4
7020	Imst	100,4	102,8	105,1	107,0	108,8	110,4	111,8	113,0	113,9
7030	Innsbruck-Land	100,6	104,0	107,3	110,1	112,7	114,8	116,7	118,4	119,8
7040	Kitzbühel	100,2	101,7	103,2	104,2	105,2	105,9	106,5	107,0	107,4
7050	Kufstein	100,5	103,4	106,2	108,4	110,5	112,2	113,7	115,0	115,9
7060	Landeck	99,6	98,6	97,9	97,2	97,0	97,1	97,4	97,7	98,0
7070	Lienz	99,9	99,1	98,3	97,3	96,4	95,3	94,0	92,5	90,6
7080	Reutte	100,1	100,9	101,8	102,4	103,0	103,5	103,9	104,2	104,5
7090	Schwaz	100,4	102,9	105,3	107,3	109,1	110,6	111,9	112,9	113,7
8010	Bludenz	100,0	100,4	100,9	101,3	101,8	102,3	102,8	103,2	103,4
8020	Bregenz	100,4	102,9	105,1	106,9	108,5	110,0	111,3	112,5	113,4
8021	*Bezau*	*99,9*	*100,0*	*100,2*	*100,2*	*100,6*	*101,2*	*101,8*	*102,3*	*102,9*
8022	*Bregenz*	*100,6*	*103,7*	*106,4*	*108,7*	*110,7*	*112,4*	*113,9*	*115,2*	*116,3*
8030	Dornbirn	100,8	104,8	108,4	111,2	113,6	115,6	117,4	119,0	120,4
8040	Feldkirch	100,6	104,0	106,9	109,2	111,3	113,1	114,6	115,9	116,9
9010	Wien 1., Innere Stadt	100,1	102,2	104,4	105,9	107,4	108,7	110,1	111,7	113,3
9020	Wien 2., Leopoldstadt	100,6	104,8	108,2	110,4	112,4	114,3	116,2	118,2	120,2
9030	Wien 3., Landstraße	99,9	101,1	103,0	104,5	106,0	107,5	109,2	110,9	112,6
9040	Wien 4., Wieden	100,5	103,7	106,9	109,2	111,4	113,4	115,3	117,3	119,3
9050	Wien 5., Margareten	100,3	102,7	105,1	106,6	108,1	109,5	111,1	112,9	114,6
9060	Wien 6., Mariahilf	100,5	103,9	106,8	108,8	110,6	112,2	114,0	115,9	117,8
9070	Wien 7., Neubau	100,4	103,2	105,7	107,2	108,5	109,9	111,4	113,1	114,8
9080	Wien 8., Josefstadt	99,1	99,6	100,7	101,3	102,3	103,2	104,5	105,8	107,1
9090	Wien 9., Alsergrund	99,6	100,1	101,2	101,8	102,5	103,5	104,9	106,3	107,8
9100	Wien 10., Favoriten	100,5	103,8	107,5	110,5	113,2	115,7	118,0	120,3	122,4
9110	Wien 11., Simmering	101,0	106,0	110,8	114,6	117,8	120,6	123,3	125,8	128,2
9120	Wien 12., Meidling	100,8	105,4	109,6	112,8	115,6	118,0	120,3	122,6	124,8
9130	Wien 13., Hietzing	100,2	101,8	104,0	106,4	108,9	111,3	113,5	116,0	118,6
9140	Wien 14., Penzing	100,4	103,1	106,2	108,9	111,5	113,7	115,9	118,0	120,1
9150	Wien 15., Rudolfsheim-Fünfhaus	99,7	100,8	102,7	103,9	105,2	106,5	108,1	109,7	111,3
9160	Wien 16., Ottakring	100,5	103,8	107,0	109,3	111,3	113,2	115,1	117,0	118,7
9170	Wien 17., Hernals	100,2	102,9	105,7	107,8	109,7	111,4	113,2	114,9	116,7
9180	Wien 18., Währing	100,3	103,1	105,9	107,9	109,8	111,5	113,4	115,3	117,3
9190	Wien 19., Döbling	100,1	101,7	103,8	105,9	108,1	110,1	112,2	114,5	116,9
9200	Wien 20., Brigittenau	100,2	102,8	105,3	107,1	108,8	110,4	112,3	114,1	115,9
9210	Wien 21., Floridsdorf	100,9	105,3	109,8	113,7	117,2	120,3	123,1	125,9	128,3
9220	Wien 22., Donaustadt	101,3	107,8	113,9	119,3	124,1	128,2	131,8	135,2	138,2
9230	Wien 23., Liesing	100,9	105,8	110,7	114,9	118,6	121,8	124,6	127,4	130,0

ÖROK-Prognose 2009: Bis 19-Jährige zu Jahresanfang 2009 bis 2050

Kennzahl	Region	Prognosejahr									
		2009	2010	2015	2020	2025	2030	2035	2040	2045	2050
0	Österreich	1.763.948	1.750.911	1.689.596	1.681.244	1.700.909	1.721.538	1.732.156	1.727.835	1.720.344	1.720.023
	Bundesländer										
1	Burgenland	54.539	54.006	51.673	51.156	51.607	52.307	52.950	53.093	53.036	53.116
2	Kärnten	115.697	113.915	104.835	100.014	98.476	97.538	96.643	94.772	92.674	91.088
3	Niederösterreich	345.135	342.840	331.569	333.156	341.023	349.528	355.930	358.371	359.585	362.089
4	Oberösterreich	316.991	313.283	294.814	287.764	287.592	287.990	286.346	282.077	277.703	275.312
5	Salzburg	116.656	115.757	110.289	107.157	106.033	105.365	104.525	103.330	102.217	101.598
6	Steiermark	242.085	239.139	225.648	220.916	221.162	221.491	220.639	217.922	215.029	213.315
7	Tirol	156.564	155.366	148.647	145.888	146.314	146.831	146.593	145.414	144.119	143.464
8	Vorarlberg	88.121	87.598	84.382	82.536	82.170	82.008	81.819	81.265	80.614	80.209
9	Wien	328.160	329.007	337.739	352.657	366.532	378.480	386.711	391.591	395.367	399.832
	NUTS 3- Regionen										
1	Mittelburgenland	6.971	6.832	6.377	6.180	6.118	6.126	6.136	6.103	6.048	6.021
2	Nordburgenland	29.116	28.988	28.246	28.399	29.103	29.935	30.668	31.039	31.234	31.471
3	Südburgenland	18.452	18.186	17.050	16.577	16.386	16.246	16.146	15.951	15.754	15.624
4	Mostviertel-Eisenwurzen	56.430	55.864	52.586	51.453	51.424	51.247	50.628	49.660	48.777	48.335
5	Niederösterreich-Süd	53.693	53.350	51.879	52.152	53.177	54.394	55.331	55.774	56.106	56.637
6	Sankt Pölten	32.047	31.889	30.902	31.045	31.693	32.316	32.792	32.914	32.925	33.067
7	Waldviertel	45.573	44.745	40.987	39.263	38.854	38.674	38.230	37.443	36.704	36.285
8	Weinviertel	24.954	24.557	22.898	22.461	22.735	23.249	23.593	23.672	23.692	23.832
9	Wiener Umland-Nord	65.722	65.599	64.928	66.809	69.981	73.138	75.960	77.650	78.781	79.978
10	Wiener Umland-Süd	66.716	66.836	67.389	69.973	73.159	76.510	79.396	81.258	82.600	83.955
11	Wien	328.160	329.007	337.739	352.657	366.532	378.480	386.711	391.591	395.367	399.832
12	Klagenfurt-Villach	54.861	54.314	51.135	49.989	50.112	50.231	50.364	49.860	49.134	48.587
13	Oberkärnten	27.749	27.038	24.224	22.506	21.677	21.221	20.726	20.094	19.453	18.968
14	Unterkärnten	33.087	32.563	29.476	27.519	26.687	26.086	25.553	24.818	24.087	23.533
15	Graz	76.864	76.971	77.819	80.018	83.017	84.957	86.195	86.329	86.142	86.199
16	Liezen	16.931	16.620	15.086	14.235	13.799	13.498	13.231	12.899	12.590	12.371
17	Östliche Obersteiermark	30.201	29.577	26.937	25.730	25.212	24.885	24.552	24.111	23.689	23.414
18	Oststeiermark	57.652	56.625	51.700	49.413	48.740	48.126	47.251	46.126	45.113	44.475
19	West- und Südsteiermark	39.186	38.561	35.471	34.229	33.829	33.946	33.816	33.375	32.868	32.559
20	Westliche Obersteiermark	21.251	20.785	18.635	17.291	16.565	16.079	15.594	15.082	14.627	14.297
21	Innviertel	63.776	62.778	57.502	54.788	53.937	53.625	52.969	51.772	50.541	49.720
22	Linz-Wels	116.455	115.971	113.233	113.717	115.885	117.731	118.487	117.929	117.094	116.866
23	Mühlviertel	49.966	49.041	44.792	43.017	42.441	41.747	40.824	39.670	38.671	38.080
24	Steyr-Kirchdorf	34.927	34.388	31.795	30.515	30.254	30.141	29.875	29.319	28.749	28.412
25	Traunviertel	51.867	51.105	47.492	45.727	45.075	44.746	44.191	43.387	42.648	42.234
26	Lungau	4.846	4.757	4.276	3.961	3.758	3.601	3.457	3.336	3.230	3.158
27	Pinzgau-Pongau	38.154	37.652	34.824	32.989	32.070	31.416	30.837	30.170	29.565	29.166
28	Salzburg und Umgebung	73.656	73.348	71.189	70.207	70.205	70.348	70.231	69.824	69.422	69.274
29	Außerfern	7.056	6.939	6.386	6.042	5.986	5.943	5.878	5.791	5.716	5.678
30	Innsbruck	58.129	57.907	56.765	57.173	58.499	59.745	60.404	60.476	60.377	60.450
31	Osttirol	11.914	11.747	10.649	9.827	9.358	9.023	8.691	8.313	7.935	7.616
32	Tiroler Oberland	24.705	24.460	22.964	22.159	21.811	21.420	21.087	20.763	20.501	20.376
33	Tiroler Unterland	54.760	54.313	51.883	50.687	50.660	50.700	50.533	50.071	49.590	49.344
34	Bludenz-Bregenzer Wald	21.050	20.718	19.196	18.171	17.673	17.305	17.079	16.845	16.643	16.516
35	Rheintal-Bodensee	67.071	66.880	65.186	64.365	64.497	64.703	64.740	64.420	63.971	63.693
	Bezirke (Prognoseregionen)										
1010	Eisenstadt(Stadt+Umgebung)-Rust	10.837	10.823	10.544	10.611	10.894	11.214	11.533	11.706	11.791	11.884
1040	Güssing	4.708	4.592	4.302	4.161	4.099	4.037	4.007	3.969	3.928	3.902
1050	Jennersdorf	3.198	3.132	2.820	2.673	2.609	2.588	2.563	2.510	2.459	2.419
1060	Mattersburg	7.988	7.980	7.652	7.581	7.723	7.917	8.094	8.164	8.189	8.224
1070	Neusiedl am See	10.291	10.185	10.050	10.207	10.486	10.804	11.041	11.169	11.254	11.363
1080	Oberpullendorf	6.971	6.832	6.377	6.180	6.118	6.126	6.136	6.103	6.048	6.021
1090	Oberwart	10.546	10.462	9.928	9.743	9.678	9.621	9.576	9.472	9.367	9.303
2010	Klagenfurt(Stadt)	17.957	17.845	17.170	16.959	17.173	17.315	17.444	17.334	17.126	16.974
2020	Villach(Stadt)	11.676	11.608	11.110	10.953	10.966	10.997	11.016	10.902	10.750	10.637
2025	Feldkirchen	6.790	6.618	5.979	5.696	5.622	5.575	5.502	5.388	5.263	5.183
2030	Hermagor	3.950	3.840	3.425	3.105	2.957	2.886	2.811	2.721	2.632	2.564
2040	Klagenfurt Land	11.986	11.850	11.137	10.896	10.921	10.968	11.017	10.918	10.759	10.636
2050	Sankt Veit an der Glan	12.055	11.836	10.612	9.877	9.583	9.430	9.245	8.971	8.697	8.501
2060	Spittal an der Drau	17.009	16.580	14.820	13.705	13.098	12.760	12.413	11.985	11.558	11.221
2070	Villach Land	13.242	13.011	11.718	11.181	11.052	10.951	10.887	10.706	10.499	10.340
2080	Völkermarkt	9.208	9.064	8.287	7.865	7.720	7.537	7.443	7.301	7.159	7.051
2090	Wolfsberg	11.824	11.663	10.577	9.777	9.384	9.119	8.865	8.546	8.231	7.981
3010	Krems an der Donau(Stadt)	4.390	4.351	4.145	4.074	4.131	4.165	4.193	4.177	4.156	4.148
3020	Sankt Pölten(Stadt)	10.390	10.437	10.461	10.727	10.993	11.215	11.396	11.452	11.464	11.521
3040	Wiener Neustadt(Stadt)	8.614	8.708	8.944	9.284	9.664	9.979	10.222	10.361	10.457	10.585
3050	Amstetten-Waidhofen an der Ybbs	29.198	28.908	27.415	26.991	27.125	27.112	26.855	26.397	25.968	25.776
3060	Baden	29.586	29.646	29.710	30.713	31.897	33.194	34.239	34.899	35.398	35.935
3061	*Baden-Ebreichsdorf*	*24.251*	*24.319*	*24.444*	*25.376*	*26.435*	*27.582*	*28.499*	*29.089*	*29.525*	*29.987*
3062	*Pottenstein*	*5.335*	*5.327*	*5.266*	*5.337*	*5.462*	*5.612*	*5.740*	*5.810*	*5.873*	*5.948*
3070	Bruck an der Leitha	8.667	8.662	8.665	9.043	9.457	9.902	10.268	10.518	10.706	10.907
3080	Gänserndorf	20.268	20.185	19.907	20.506	21.491	22.567	23.421	23.927	24.285	24.674
3081	*Gänserndorf-Großenzersdorf-Marchegg*	*16.655*	*16.648*	*16.648*	*17.295*	*18.235*	*19.221*	*20.019*	*20.501*	*20.845*	*21.203*
3082	*Zistersdorf*	*3.613*	*3.537*	*3.259*	*3.211*	*3.256*	*3.346*	*3.402*	*3.426*	*3.440*	*3.471*
3090	Gmünd	7.557	7.385	6.635	6.232	6.036	5.954	5.837	5.680	5.541	5.458
3100	Hollabrunn	10.137	9.989	9.357	9.138	9.194	9.338	9.455	9.475	9.477	9.520
3110	Horn	6.580	6.448	5.883	5.659	5.570	5.633	5.636	5.567	5.491	5.454
3120	Korneuburg	15.865	15.851	15.744	16.198	16.984	17.746	18.480	18.939	19.249	19.566
3130	Krems(Land)	11.794	11.662	10.998	10.733	10.794	10.881	10.906	10.813	10.697	10.649
3140	Lilienfeld	5.714	5.632	5.277	5.104	5.112	5.132	5.144	5.129	5.118	5.131
3150	Melk	17.401	17.255	16.171	15.762	15.707	15.666	15.493	15.213	14.964	14.834
3160	Mistelbach	15.400	15.187	14.342	14.337	14.722	15.206	15.538	15.671	15.739	15.882
3161	*Laa an der Thaya-Mistelbach-Poysdorf*	*11.204*	*11.031*	*10.282*	*10.112*	*10.285*	*10.565*	*10.736*	*10.771*	*10.775*	*10.841*
3162	*Wolkersdorf*	*4.196*	*4.156*	*4.060*	*4.225*	*4.437*	*4.641*	*4.802*	*4.900*	*4.964*	*5.041*
3170	Mödling	23.668	23.636	23.686	24.309	25.287	26.339	27.371	28.013	28.447	28.870
3180	Neunkirchen	17.831	17.621	16.843	16.712	16.836	17.078	17.247	17.294	17.332	17.449
3190	Sankt Pölten(Land)	21.657	21.452	20.441	20.318	20.700	21.101	21.396	21.462	21.461	21.546
3200	Scheibbs	9.831	9.701	9.000	8.700	8.592	8.469	8.280	8.050	7.845	7.725
3210	Tulln	15.130	15.045	14.503	14.693	15.256	15.748	16.217	16.462	16.613	16.802
3220	Waidhofen an der Thaya	5.639	5.508	4.905	4.683	4.605	4.532	4.432	4.289	4.162	4.082

ÖROK-Prognose 2009: Bis 19-Jährige zu Jahresanfang 2009 bis 2050

Kenn-zahl	Region	Prognosejahr									
		2009	2010	2015	2020	2025	2030	2035	2040	2045	2050
3230	Wiener Neustadt(Land)	16.199	16.062	15.549	15.715	16.103	16.593	16.978	17.180	17.326	17.524
3240	Wien Umgebung	24.006	24.118	24.567	25.643	27.049	28.469	29.700	30.486	31.032	31.557
3241	*Klosterneuburg-Purkersdorf*	*13.876*	*13.899*	*13.973*	*14.398*	*15.069*	*15.782*	*16.442*	*16.848*	*17.110*	*17.366*
3242	*Schwechat*	*10.130*	*10.219*	*10.594*	*11.245*	*11.980*	*12.687*	*13.258*	*13.638*	*13.922*	*14.191*
3250	Zwettl	9.613	9.391	8.421	7.882	7.718	7.509	7.226	6.917	6.657	6.494
4010	Linz(Stadt)	34.600	34.724	34.973	35.851	36.830	37.605	37.934	37.875	37.731	37.755
4020	Steyr(Stadt)	7.861	7.753	7.285	7.090	7.053	7.051	7.001	6.906	6.818	6.783
4030	Wels(Stadt)	13.084	13.100	12.873	12.820	13.012	13.184	13.252	13.186	13.096	13.078
4040	Braunau am Inn	21.932	21.562	20.017	19.281	19.156	19.192	19.073	18.768	18.443	18.249
4050	Eferding	7.465	7.325	6.754	6.508	6.478	6.486	6.460	6.364	6.255	6.187
4060	Freistadt	15.955	15.683	14.382	13.915	13.659	13.478	13.143	12.737	12.380	12.158
4070	Gmunden	21.716	21.371	19.695	18.863	18.559	18.481	18.283	17.932	17.584	17.372
4080	Grieskirchen	14.910	14.736	13.499	12.873	12.696	12.621	12.463	12.159	11.848	11.643
4090	Kirchdorf an der Krems	13.443	13.266	12.178	11.583	11.441	11.340	11.214	10.979	10.737	10.585
4100	Linz-Land	30.771	30.621	30.093	30.459	31.212	31.845	32.183	32.128	31.974	31.964
4110	Perg	15.920	15.669	14.533	14.011	13.854	13.701	13.511	13.256	13.035	12.923
4120	Ried im Innkreis	13.750	13.523	12.345	11.779	11.582	11.480	11.292	10.992	10.696	10.492
4130	Rohrbach	13.911	13.607	12.120	11.484	11.400	11.101	10.764	10.363	10.024	9.821
4140	Schärding	13.184	12.957	11.641	10.855	10.503	10.332	10.141	9.853	9.554	9.336
4150	Steyr-Land	13.623	13.369	12.332	11.842	11.760	11.750	11.660	11.434	11.194	11.044
4160	Urfahr-Umgebung	18.997	18.676	17.284	16.701	16.667	16.650	16.562	16.297	16.025	15.873
4161	*Leonfelden*	*4.180*	*4.082*	*3.757*	*3.607*	*3.528*	*3.467*	*3.406*	*3.314*	*3.232*	*3.178*
4162	*Urfahr-Umgebung*	*14.817*	*14.594*	*13.527*	*13.094*	*13.139*	*13.183*	*13.156*	*12.983*	*12.793*	*12.695*
4170	Vöcklabruck	30.151	29.734	27.797	26.864	26.516	26.265	25.908	25.455	25.064	24.862
4180	Wels-Land	15.718	15.607	15.013	14.985	15.214	15.428	15.502	15.393	15.245	15.187
5010	Salzburg(Stadt)	27.165	27.222	27.213	27.413	27.532	27.748	27.846	27.829	27.798	27.843
5020	Hallein	13.544	13.463	13.059	12.824	12.795	12.787	12.725	12.610	12.499	12.441
5030	Salzburg-Umgebung	32.947	32.663	30.917	29.970	29.878	29.813	29.660	29.385	29.125	28.990
5040	Sankt Johann im Pongau	18.642	18.475	17.300	16.658	16.307	15.970	15.759	15.520	15.321	15.206
5050	Tamsweg	4.846	4.757	4.276	3.961	3.758	3.601	3.457	3.336	3.230	3.158
5060	Zell am See	19.512	19.177	17.524	16.331	15.763	15.446	15.078	14.650	14.244	13.960
6010	Graz(Stadt)	46.307	46.541	47.959	49.583	51.436	52.546	53.206	53.242	53.131	53.179
6020	Bruck an der Mur	11.685	11.520	10.723	10.392	10.318	10.248	10.164	10.029	9.892	9.807
6030	Deutschlandsberg	12.765	12.546	11.411	10.942	10.720	10.736	10.662	10.503	10.332	10.223
6040	Feldbach	14.514	14.250	13.148	12.606	12.417	12.290	12.092	11.823	11.564	11.399
6050	Fürstenfeld	4.784	4.732	4.474	4.436	4.483	4.506	4.452	4.375	4.317	4.283
6060	Graz-Umgebung	30.557	30.430	29.860	30.435	31.581	32.411	32.989	33.087	33.011	33.020
6070	Hartberg	14.766	14.451	12.903	12.176	11.839	11.520	11.218	10.895	10.627	10.451
6080	Judenburg	8.919	8.716	7.800	7.189	6.879	6.730	6.555	6.361	6.178	6.050
6090	Knittelfeld	5.954	5.874	5.428	5.179	5.019	4.916	4.818	4.701	4.592	4.507
6100	Leibnitz	16.433	16.209	14.968	14.559	14.513	14.667	14.663	14.490	14.281	14.156
6110	Leoben	11.021	10.771	9.754	9.300	9.048	8.954	8.831	8.661	8.495	8.388
6120	Liezen	16.931	16.620	15.086	14.235	13.799	13.498	13.231	12.899	12.590	12.371
6130	Mürzzuschlag	7.495	7.286	6.460	6.038	5.846	5.683	5.557	5.421	5.302	5.219
6140	Murau	6.378	6.195	5.407	4.923	4.667	4.433	4.221	4.020	3.857	3.740
6150	Radkersburg	4.598	4.508	3.955	3.605	3.474	3.418	3.345	3.253	3.158	3.096
6160	Voitsberg	9.988	9.806	9.092	8.728	8.596	8.543	8.491	8.382	8.255	8.180
6170	Weiz	18.990	18.684	17.220	16.590	16.527	16.392	16.144	15.780	15.447	15.246
7010	Innsbruck-Stadt	20.881	20.891	21.117	21.584	22.359	23.041	23.405	23.529	23.564	23.634
7020	Imst	13.951	13.859	13.301	13.011	12.960	12.880	12.755	12.596	12.454	12.393
7030	Innsbruck-Land	37.248	37.016	35.648	35.589	36.140	36.704	36.999	36.947	36.813	36.816
7040	Kitzbühel	13.342	13.200	12.421	11.947	11.856	11.805	11.724	11.583	11.442	11.347
7050	Kufstein	23.023	22.864	22.099	21.726	21.752	21.827	21.803	21.649	21.483	21.408
7060	Landeck	10.754	10.601	9.663	9.148	8.851	8.540	8.332	8.167	8.047	7.983
7070	Lienz	11.914	11.747	10.649	9.827	9.358	9.023	8.691	8.313	7.935	7.616
7080	Reutte	7.056	6.939	6.386	6.042	5.986	5.943	5.878	5.791	5.716	5.678
7090	Schwaz	18.395	18.249	17.363	17.014	17.052	17.068	17.006	16.839	16.665	16.589
8010	Bludenz	14.339	14.119	13.133	12.569	12.328	12.096	11.931	11.762	11.621	11.538
8020	Bregenz	30.246	30.062	28.771	27.937	27.667	27.597	27.556	27.386	27.169	27.025
8021	*Bezau*	*6.711*	*6.599*	*6.063*	*5.602*	*5.345*	*5.209*	*5.148*	*5.083*	*5.022*	*4.978*
8022	*Bregenz*	*23.535*	*23.463*	*22.708*	*22.335*	*22.322*	*22.388*	*22.408*	*22.303*	*22.147*	*22.047*
8030	Dornbirn	19.216	19.212	18.982	18.967	19.122	19.244	19.274	19.198	19.087	19.027
8040	Feldkirch	24.320	24.205	23.496	23.063	23.053	23.071	23.058	22.919	22.737	22.619
9010	Wien 1., Innere Stadt	2.160	2.175	2.226	2.312	2.390	2.471	2.526	2.560	2.581	2.613
9020	Wien 2., Leopoldstadt	18.460	18.618	19.669	20.752	21.529	22.162	22.554	22.801	23.001	23.246
9030	Wien 3., Landstraße	14.199	14.106	14.016	14.354	14.782	15.139	15.406	15.563	15.692	15.857
9040	Wien 4., Wieden	4.843	4.859	4.954	5.183	5.384	5.554	5.674	5.737	5.789	5.847
9050	Wien 5., Margareten	8.999	8.999	9.115	9.419	9.718	9.958	10.114	10.215	10.305	10.419
9060	Wien 6., Mariahilf	4.275	4.254	4.270	4.399	4.544	4.677	4.761	4.815	4.853	4.900
9070	Wien 7., Neubau	4.497	4.477	4.502	4.627	4.776	4.899	4.985	5.032	5.068	5.120
9080	Wien 8., Josefstadt	3.472	3.515	3.525	3.620	3.725	3.814	3.877	3.908	3.938	3.977
9090	Wien 9., Alsergrund	5.901	5.870	5.905	6.064	6.207	6.336	6.424	6.481	6.529	6.596
9100	Wien 10., Favoriten	36.074	36.317	37.857	39.930	41.578	42.879	43.769	44.279	44.724	45.219
9110	Wien 11., Simmering	19.727	19.884	20.758	21.883	22.830	23.610	24.136	24.446	24.690	24.988
9120	Wien 12., Meidling	17.823	17.986	18.969	20.104	20.973	21.632	22.057	22.305	22.502	22.755
9130	Wien 13., Hietzing	8.975	8.916	8.897	9.129	9.474	9.806	10.064	10.211	10.306	10.412
9140	Wien 14., Penzing	15.496	15.434	15.532	16.117	16.694	17.201	17.555	17.759	17.911	18.096
9150	Wien 15., Rudolfsheim-Fünfhaus	13.675	13.658	13.792	14.173	14.538	14.846	15.047	15.194	15.315	15.481
9160	Wien 16., Ottakring	18.354	18.396	19.013	19.837	20.499	21.010	21.336	21.534	21.713	21.941
9170	Wien 17., Hernals	9.927	9.954	10.183	10.627	10.989	11.264	11.450	11.562	11.653	11.773
9180	Wien 18., Währing	8.551	8.582	8.866	9.256	9.566	9.841	10.021	10.126	10.207	10.310
9190	Wien 19., Döbling	11.984	11.945	12.070	12.429	12.834	13.223	13.506	13.668	13.788	13.927
9200	Wien 20., Brigittenau	16.278	16.357	17.002	17.694	18.251	18.696	18.984	19.168	19.336	19.554
9210	Wien 21., Floridsdorf	29.928	29.935	30.400	31.735	33.255	34.634	35.579	36.134	36.539	36.990
9220	Wien 22., Donaustadt	35.905	36.089	36.818	38.461	40.391	42.274	43.623	44.414	44.964	45.553
9230	Wien 23., Liesing	18.657	18.681	19.400	20.552	21.605	22.554	23.263	23.679	23.963	24.258

ÖROK-Prognose 2009: Bis 19-Jährige zu Jahresanfang 2009=100

Kenn-zahl	Region	Prognosejahr								
		2010	2015	2020	2025	2030	2035	2040	2045	2050
0	Österreich	99,3	95,8	95,3	96,4	97,6	98,2	98,0	97,5	97,5
	Bundesländer									
1	Burgenland	99,0	94,7	93,8	94,6	95,9	97,1	97,3	97,2	97,4
2	Kärnten	98,5	90,6	86,4	85,1	84,3	83,5	81,9	80,1	78,7
3	Niederösterreich	99,3	96,1	96,5	98,8	101,3	103,1	103,8	104,2	104,9
4	Oberösterreich	98,8	93,0	90,8	90,7	90,9	90,3	89,0	87,6	86,9
5	Salzburg	99,2	94,5	91,9	90,9	90,3	89,6	88,6	87,6	87,1
6	Steiermark	98,8	93,2	91,3	91,4	91,5	91,1	90,0	88,8	88,1
7	Tirol	99,2	94,9	93,2	93,5	93,8	93,6	92,9	92,1	91,6
8	Vorarlberg	99,4	95,8	93,7	93,2	93,1	92,8	92,2	91,5	91,0
9	Wien	100,3	102,9	107,5	111,7	115,3	117,8	119,3	120,5	121,8
	NUTS 3- Regionen									
1	Mittelburgenland	98,0	91,5	88,7	87,8	87,9	88,0	87,5	86,8	86,4
2	Nordburgenland	99,6	97,0	97,5	100,0	102,8	105,3	106,6	107,3	108,1
3	Südburgenland	98,6	92,4	89,8	88,8	88,0	87,5	86,4	85,4	84,7
4	Mostviertel-Eisenwurzen	99,0	93,2	91,2	91,1	90,8	89,7	88,0	86,4	85,7
5	Niederösterreich-Süd	99,4	96,6	97,1	99,0	101,3	103,1	103,9	104,5	105,5
6	Sankt Pölten	99,5	96,4	96,9	98,9	100,8	102,3	102,7	102,7	103,2
7	Waldviertel	98,2	89,9	86,2	85,3	84,9	83,9	82,2	80,5	79,6
8	Weinviertel	98,4	91,8	90,0	91,1	93,2	94,5	94,9	94,9	95,5
9	Wiener Umland-Nord	99,8	98,8	101,7	106,5	111,3	115,6	118,1	119,9	121,7
10	Wiener Umland-Süd	100,2	101,0	104,9	109,7	114,7	119,0	121,8	123,8	125,8
11	Wien	100,3	102,9	107,5	111,7	115,3	117,8	119,3	120,5	121,8
12	Klagenfurt-Villach	99,0	93,2	91,1	91,3	91,6	91,8	90,9	89,6	88,6
13	Oberkärnten	97,4	87,3	81,1	78,1	76,5	74,7	72,4	70,1	68,4
14	Unterkärnten	98,4	89,1	83,2	80,7	78,8	77,2	75,0	72,8	71,1
15	Graz	100,1	101,2	104,1	108,0	110,5	112,1	112,3	112,1	112,1
16	Liezen	98,2	89,1	84,1	81,5	79,7	78,1	76,2	74,4	73,1
17	Östliche Obersteiermark	97,9	89,2	85,2	83,5	82,4	81,3	79,8	78,4	77,5
18	Oststeiermark	98,2	89,7	85,7	84,5	83,5	82,0	80,0	78,3	77,1
19	West- und Südsteiermark	98,4	90,5	87,4	86,3	86,6	86,3	85,2	83,9	83,1
20	Westliche Obersteiermark	97,8	87,7	81,4	77,9	75,7	73,4	71,0	68,8	67,3
21	Innviertel	98,4	90,2	85,9	84,6	84,1	83,1	81,2	79,2	78,0
22	Linz-Wels	99,6	97,2	97,6	99,5	101,1	101,7	101,3	100,5	100,4
23	Mühlviertel	98,1	89,6	86,1	84,9	83,6	81,7	79,4	77,4	76,2
24	Steyr-Kirchdorf	98,5	91,0	87,4	86,6	86,3	85,5	83,9	82,3	81,3
25	Traunviertel	98,5	91,6	88,2	86,9	86,3	85,2	83,7	82,2	81,4
26	Lungau	98,2	88,2	81,7	77,5	74,3	71,3	68,8	66,7	65,2
27	Pinzgau-Pongau	98,7	91,3	86,5	84,1	82,3	80,8	79,1	77,5	76,4
28	Salzburg und Umgebung	99,6	96,7	95,3	95,3	95,5	95,4	94,8	94,3	94,1
29	Außerfern	98,3	90,5	85,6	84,8	84,2	83,3	82,1	81,0	80,5
30	Innsbruck	99,6	97,7	98,4	100,6	102,8	103,9	104,0	103,9	104,0
31	Osttirol	98,6	89,4	82,5	78,5	75,7	72,9	69,8	66,6	63,9
32	Tiroler Oberland	99,0	93,0	89,7	88,3	86,7	85,4	84,0	83,0	82,5
33	Tiroler Unterland	99,2	94,7	92,6	92,5	92,6	92,3	91,4	90,6	90,1
34	Bludenz-Bregenzer Wald	98,4	91,2	86,3	84,0	82,2	81,1	80,0	79,1	78,5
35	Rheintal-Bodensee	99,7	97,2	96,0	96,2	96,5	96,5	96,0	95,4	95,0
	Bezirke (Prognoseregionen)									
1010	Eisenstadt(Stadt+Umgebung)-Rust	99,9	97,3	97,9	100,5	103,5	106,4	108,0	108,8	109,7
1040	Güssing	97,5	91,4	88,4	87,1	85,7	85,1	84,3	83,4	82,9
1050	Jennersdorf	97,9	88,2	83,6	81,6	80,9	80,1	78,5	76,9	75,6
1060	Mattersburg	99,9	95,8	94,9	96,7	99,1	101,3	102,2	102,5	103,0
1070	Neusiedl am See	99,0	97,7	99,2	101,9	105,0	107,3	108,5	109,4	110,4
1080	Oberpullendorf	98,0	91,5	88,7	87,8	87,9	88,0	87,5	86,8	86,4
1090	Oberwart	99,2	94,1	92,4	91,8	91,2	90,8	89,8	88,8	88,2
2010	Klagenfurt(Stadt)	99,4	95,6	94,4	95,6	96,4	97,1	96,5	95,4	94,5
2020	Villach(Stadt)	99,4	95,2	93,8	93,9	94,2	94,3	93,4	92,1	91,1
2025	Feldkirchen	97,5	88,1	83,9	82,8	82,1	81,0	79,4	77,5	76,3
2030	Hermagor	97,2	86,7	78,6	74,9	73,1	71,2	68,9	66,6	64,9
2040	Klagenfurt Land	98,9	92,9	90,9	91,1	91,5	91,9	91,1	89,8	88,7
2050	Sankt Veit an der Glan	98,2	88,0	81,9	79,5	78,2	76,7	74,4	72,1	70,5
2060	Spittal an der Drau	97,5	87,1	80,6	77,0	75,0	73,0	70,5	68,0	66,0
2070	Villach Land	98,3	88,5	84,4	83,5	82,7	82,2	80,8	79,3	78,1
2080	Völkermarkt	98,4	90,0	85,4	83,8	81,9	80,8	79,3	77,7	76,6
2090	Wolfsberg	98,6	89,5	82,7	79,4	77,1	75,0	72,3	69,6	67,5
3010	Krems an der Donau(Stadt)	99,1	94,4	92,8	94,1	94,9	95,5	95,1	94,7	94,5
3020	Sankt Pölten(Stadt)	100,5	100,7	103,2	105,8	107,9	109,7	110,2	110,3	110,9
3040	Wiener Neustadt(Stadt)	101,1	103,8	107,8	112,2	115,8	118,7	120,3	121,4	122,9
3050	Amstetten-Waidhofen an der Ybbs	99,0	93,9	92,4	92,9	92,9	92,0	90,4	88,9	88,3
3060	Baden	100,2	100,4	103,8	107,8	112,2	115,7	118,0	119,6	121,5
3061	*Baden-Ebreichsdorf*	*100,3*	*100,8*	*104,6*	*109,0*	*113,7*	*117,5*	*119,9*	*121,7*	*123,7*
3062	*Pottenstein*	*99,9*	*98,7*	*100,0*	*102,4*	*105,2*	*107,6*	*108,9*	*110,1*	*111,5*
3070	Bruck an der Leitha	99,9	100,0	104,3	109,1	114,2	118,5	121,4	123,5	125,8
3080	Gänserndorf	99,6	98,2	101,2	106,0	111,3	115,6	118,1	119,8	121,7
3081	*Gänserndorf-Großenzersdorf-Marchegg*	*100,0*	*100,0*	*103,8*	*109,5*	*115,4*	*120,2*	*123,1*	*125,2*	*127,3*
3082	*Zistersdorf*	*97,9*	*90,2*	*88,9*	*90,1*	*92,6*	*94,2*	*94,8*	*95,2*	*96,1*
3090	Gmünd	97,7	87,8	82,5	79,9	78,8	77,2	75,2	73,3	72,2
3100	Hollabrunn	98,5	92,3	90,1	90,7	92,1	93,3	93,5	93,5	93,9
3110	Horn	98,0	89,4	86,0	84,7	85,6	85,7	84,6	83,4	82,9
3120	Korneuburg	99,9	99,2	102,1	107,1	111,9	116,5	119,4	121,3	123,3
3130	Krems(Land)	98,9	93,3	91,0	91,5	92,3	92,5	91,7	90,7	90,3
3140	Lilienfeld	98,6	92,4	89,3	89,5	89,8	90,0	89,8	89,6	89,8
3150	Melk	99,2	92,9	90,6	90,3	90,0	89,0	87,4	86,0	85,2
3160	Mistelbach	98,6	93,1	93,1	95,6	98,7	100,9	101,8	102,2	103,1
3161	*Laa an der Thaya-Mistelbach-Poysdorf*	*98,5*	*91,8*	*90,3*	*91,8*	*94,3*	*95,8*	*96,1*	*96,2*	*96,8*
3162	*Wolkersdorf*	*99,0*	*96,8*	*100,7*	*105,7*	*110,6*	*114,4*	*116,8*	*118,3*	*120,1*
3170	Mödling	99,9	100,1	102,7	106,8	111,3	115,6	118,4	120,2	122,0
3180	Neunkirchen	98,8	94,5	93,7	94,4	95,8	96,7	97,0	97,2	97,9
3190	Sankt Pölten(Land)	99,1	94,4	93,8	95,6	97,4	98,8	99,1	99,1	99,5
3200	Scheibbs	98,7	91,5	88,5	87,4	86,1	84,2	81,9	79,8	78,6
3210	Tulln	99,4	95,9	97,1	100,8	104,1	107,2	108,8	109,8	111,1
3220	Waidhofen an der Thaya	97,7	87,0	83,0	81,7	80,4	78,6	76,1	73,8	72,4

ÖROK-Prognose 2009: Bis 19-Jährige zu Jahresanfang 2009=100

Kenn-zahl	Region	Prognosejahr								
		2010	2015	2020	2025	2030	2035	2040	2045	2050
3230	Wiener Neustadt(Land)	99,2	96,0	97,0	99,4	102,4	104,8	106,1	107,0	108,2
3240	Wien Umgebung	100,5	102,3	106,8	112,7	118,6	123,7	127,0	129,3	131,5
3241	*Klosterneuburg-Purkersdorf*	*100,2*	*100,7*	*103,8*	*108,6*	*113,7*	*118,5*	*121,4*	*123,3*	*125,2*
3242	*Schwechat*	*100,9*	*104,6*	*111,0*	*118,3*	*125,2*	*130,9*	*134,6*	*137,4*	*140,1*
3250	Zwettl	97,7	87,6	82,0	80,3	78,1	75,2	72,0	69,2	67,6
4010	Linz(Stadt)	100,4	101,1	103,6	106,4	108,7	109,6	109,5	109,0	109,1
4020	Steyr(Stadt)	98,6	92,7	90,2	89,7	89,7	89,1	87,9	86,7	86,3
4030	Wels(Stadt)	100,1	98,4	98,0	99,4	100,8	101,3	100,8	100,1	100,0
4040	Braunau am Inn	98,3	91,3	87,9	87,3	87,5	87,0	85,6	84,1	83,2
4050	Eferding	98,1	90,5	87,2	86,8	86,9	86,5	85,3	83,8	82,9
4060	Freistadt	98,3	90,1	87,2	85,6	84,5	82,4	79,8	77,6	76,2
4070	Gmunden	98,4	90,7	86,9	85,5	85,1	84,2	82,6	81,0	80,0
4080	Grieskirchen	98,8	90,5	86,3	85,2	84,6	83,6	81,5	79,5	78,1
4090	Kirchdorf an der Krems	98,7	90,6	86,2	85,1	84,4	83,4	81,7	79,9	78,7
4100	Linz-Land	99,5	97,8	99,0	101,4	103,5	104,6	104,4	103,9	103,9
4110	Perg	98,4	91,3	88,0	87,0	86,1	84,9	83,3	81,9	81,2
4120	Ried im Innkreis	98,3	89,8	85,7	84,2	83,5	82,1	79,9	77,8	76,3
4130	Rohrbach	97,8	87,1	82,6	81,9	79,8	77,4	74,5	72,1	70,6
4140	Schärding	98,3	88,3	82,3	79,7	78,4	76,9	74,7	72,5	70,8
4150	Steyr-Land	98,1	90,5	86,9	86,3	86,3	85,6	83,9	82,2	81,1
4160	Urfahr-Umgebung	98,3	91,0	87,9	87,7	87,6	87,2	85,8	84,4	83,6
4161	*Leonfelden*	*97,7*	*89,9*	*86,3*	*84,4*	*82,9*	*81,5*	*79,3*	*77,3*	*76,0*
4162	*Urfahr-Umgebung*	*98,5*	*91,3*	*88,4*	*88,7*	*89,0*	*88,8*	*87,6*	*86,3*	*85,7*
4170	Vöcklabruck	98,6	92,2	89,1	87,9	87,1	85,9	84,4	83,1	82,5
4180	Wels-Land	99,3	95,5	95,3	96,8	98,2	98,6	97,9	97,0	96,6
5010	Salzburg(Stadt)	100,2	100,2	100,9	101,4	102,1	102,5	102,4	102,3	102,5
5020	Hallein	99,4	96,4	94,7	94,5	94,4	94,0	93,1	92,3	91,9
5030	Salzburg-Umgebung	99,1	93,8	91,0	90,7	90,5	90,0	89,2	88,4	88,0
5040	Sankt Johann im Pongau	99,1	92,8	89,4	87,5	85,7	84,5	83,3	82,2	81,6
5050	Tamsweg	98,2	88,2	81,7	77,5	74,3	71,3	68,8	66,7	65,2
5060	Zell am See	98,3	89,8	83,7	80,8	79,2	77,3	75,1	73,0	71,5
6010	Graz(Stadt)	100,5	103,6	107,1	111,1	113,5	114,9	115,0	114,7	114,8
6020	Bruck an der Mur	98,6	91,8	88,9	88,3	87,7	87,0	85,8	84,7	83,9
6030	Deutschlandsberg	98,3	89,4	85,7	84,0	84,1	83,5	82,3	80,9	80,1
6040	Feldbach	98,2	90,6	86,9	85,6	84,7	83,3	81,5	79,7	78,5
6050	Fürstenfeld	98,9	93,5	92,7	93,7	94,2	93,1	91,5	90,2	89,5
6060	Graz-Umgebung	99,6	97,7	99,6	103,4	106,1	108,0	108,3	108,0	108,1
6070	Hartberg	97,9	87,4	82,5	80,2	78,0	76,0	73,8	72,0	70,8
6080	Judenburg	97,7	87,5	80,6	77,1	75,5	73,5	71,3	69,3	67,8
6090	Knittelfeld	98,7	91,2	87,0	84,3	82,6	80,9	79,0	77,1	75,7
6100	Leibnitz	98,6	91,1	88,6	88,3	89,3	89,2	88,2	86,9	86,1
6110	Leoben	97,7	88,5	84,4	82,1	81,2	80,1	78,6	77,1	76,1
6120	Liezen	98,2	89,1	84,1	81,5	79,7	78,1	76,2	74,4	73,1
6130	Mürzzuschlag	97,2	86,2	80,6	78,0	75,8	74,1	72,3	70,7	69,6
6140	Murau	97,1	84,8	77,2	73,2	69,5	66,2	63,0	60,5	58,6
6150	Radkersburg	98,0	86,0	78,4	75,6	74,3	72,7	70,7	68,7	67,3
6160	Voitsberg	98,2	91,0	87,4	86,1	85,5	85,0	83,9	82,6	81,9
6170	Weiz	98,4	90,7	87,4	87,0	86,3	85,0	83,1	81,3	80,3
7010	Innsbruck-Stadt	100,0	101,1	103,4	107,1	110,3	112,1	112,7	112,8	113,2
7020	Imst	99,3	95,3	93,3	92,9	92,3	91,4	90,3	89,3	88,8
7030	Innsbruck-Land	99,4	95,7	95,5	97,0	98,5	99,3	99,2	98,8	98,8
7040	Kitzbühel	98,9	93,1	89,5	88,9	88,5	87,9	86,8	85,8	85,0
7050	Kufstein	99,3	96,0	94,4	94,5	94,8	94,7	94,0	93,3	93,0
7060	Landeck	98,6	89,9	85,1	82,3	79,4	77,5	75,9	74,8	74,2
7070	Lienz	98,6	89,4	82,5	78,5	75,7	72,9	69,8	66,6	63,9
7080	Reutte	98,3	90,5	85,6	84,8	84,2	83,3	82,1	81,0	80,5
7090	Schwaz	99,2	94,4	92,5	92,7	92,8	92,4	91,5	90,6	90,2
8010	Bludenz	98,5	91,6	87,7	86,0	84,4	83,2	82,0	81,0	80,5
8020	Bregenz	99,4	95,1	92,4	91,5	91,2	91,1	90,5	89,8	89,4
8021	*Bezau*	*98,3*	*90,3*	*83,5*	*79,6*	*77,6*	*76,7*	*75,7*	*74,8*	*74,2*
8022	*Bregenz*	*99,7*	*96,5*	*94,9*	*94,8*	*95,1*	*95,2*	*94,8*	*94,1*	*93,7*
8030	Dornbirn	100,0	98,8	98,7	99,5	100,1	100,3	99,9	99,3	99,0
8040	Feldkirch	99,5	96,6	94,8	94,8	94,9	94,8	94,2	93,5	93,0
9010	Wien 1., Innere Stadt	100,7	103,1	107,0	110,6	114,4	116,9	118,5	119,5	121,0
9020	Wien 2., Leopoldstadt	100,9	106,5	112,4	116,6	120,1	122,2	123,5	124,6	125,9
9030	Wien 3., Landstraße	99,3	98,7	101,1	104,1	106,6	108,5	109,6	110,5	111,7
9040	Wien 4., Wieden	100,3	102,3	107,0	111,2	114,7	117,2	118,5	119,5	120,7
9050	Wien 5., Margareten	100,0	101,3	104,7	108,0	110,7	112,4	113,5	114,5	115,8
9060	Wien 6., Mariahilf	99,5	99,9	102,9	106,3	109,4	111,4	112,6	113,5	114,6
9070	Wien 7., Neubau	99,6	100,1	102,9	106,2	108,9	110,9	111,9	112,7	113,9
9080	Wien 8., Josefstadt	101,2	101,5	104,3	107,3	109,9	111,7	112,6	113,4	114,5
9090	Wien 9., Alsergrund	99,5	100,1	102,8	105,2	107,4	108,9	109,8	110,6	111,8
9100	Wien 10., Favoriten	100,7	104,9	110,7	115,3	118,9	121,3	122,7	124,0	125,4
9110	Wien 11., Simmering	100,8	105,2	110,9	115,7	119,7	122,4	123,9	125,2	126,7
9120	Wien 12., Meidling	100,9	106,4	112,8	117,7	121,4	123,8	125,1	126,3	127,7
9130	Wien 13., Hietzing	99,3	99,1	101,7	105,6	109,3	112,1	113,8	114,8	116,0
9140	Wien 14., Penzing	99,6	100,2	104,0	107,7	111,0	113,3	114,6	115,6	116,8
9150	Wien 15., Rudolfsheim-Fünfhaus	99,9	100,9	103,6	106,3	108,6	110,0	111,1	112,0	113,2
9160	Wien 16., Ottakring	100,2	103,6	108,1	111,7	114,5	116,2	117,3	118,3	119,5
9170	Wien 17., Hernals	100,3	102,6	107,1	110,7	113,5	115,3	116,5	117,4	118,6
9180	Wien 18., Währing	100,4	103,7	108,2	111,9	115,1	117,2	118,4	119,4	120,6
9190	Wien 19., Döbling	99,7	100,7	103,7	107,1	110,3	112,7	114,1	115,1	116,2
9200	Wien 20., Brigittenau	100,5	104,4	108,7	112,1	114,9	116,6	117,8	118,8	120,1
9210	Wien 21., Floridsdorf	100,0	101,6	106,0	111,1	115,7	118,9	120,7	122,1	123,6
9220	Wien 22., Donaustadt	100,5	102,5	107,1	112,5	117,7	121,5	123,7	125,2	126,9
9230	Wien 23., Liesing	100,1	104,0	110,2	115,8	120,9	124,7	126,9	128,4	130,0

ÖROK-Prognose 2009: 20- bis 64-Jährige zu Jahresanfang 2009 bis 2050

Kennzahl	Region	Prognosejahr									
		2009	2010	2015	2020	2025	2030	2035	2040	2045	2050
0	Österreich	5.140.425	5.157.632	5.285.792	5.354.388	5.304.831	5.180.750	5.067.484	5.051.862	5.088.228	5.091.782
	Bundesländer										
1	Burgenland	172.949	174.049	178.058	178.627	175.870	171.095	166.986	165.557	166.655	166.813
2	Kärnten	339.333	339.529	341.537	338.258	326.061	310.317	296.152	289.840	287.899	284.087
3	Niederösterreich	964.810	969.972	1.004.231	1.026.252	1.027.634	1.010.650	993.990	997.644	1.013.875	1.022.255
4	Oberösterreich	855.553	860.313	885.621	893.940	879.261	850.181	825.026	818.728	821.163	816.493
5	Salzburg	327.795	327.881	332.162	333.444	327.880	317.965	308.207	304.981	304.669	303.029
6	Steiermark	740.929	742.710	754.862	755.860	738.242	711.882	688.223	678.487	676.970	671.178
7	Tirol	436.657	437.918	447.636	453.305	448.336	436.733	425.229	422.430	423.736	422.699
8	Vorarlberg	224.777	225.785	231.793	235.721	234.774	230.333	225.480	224.338	225.105	224.891
9	Wien	1.077.622	1.079.475	1.109.892	1.138.981	1.146.773	1.141.594	1.138.191	1.149.857	1.168.156	1.180.337
	NUTS 3- Regionen										
1	Mittelburgenland	22.522	22.647	22.823	22.532	21.882	21.019	20.288	19.938	19.964	19.886
2	Nordburgenland	90.752	91.512	95.032	96.724	96.539	95.130	93.988	94.196	95.680	96.539
3	Südburgenland	59.675	59.890	60.203	59.371	57.449	54.946	52.710	51.423	51.011	50.388
4	Mostviertel-Eisenwurzen	143.644	144.350	148.638	149.487	146.531	141.330	136.995	135.445	135.479	134.173
5	Niederösterreich-Süd	151.555	151.875	155.544	158.060	158.010	155.572	152.975	153.815	156.537	158.252
6	Sankt Pölten	89.194	89.634	92.760	94.430	94.206	92.222	90.503	90.654	92.083	92.753
7	Waldviertel	129.816	130.206	131.734	130.636	126.509	120.310	115.076	112.497	112.063	110.913
8	Weinviertel	74.273	74.800	76.807	77.317	76.283	73.856	72.097	71.934	73.022	73.631
9	Wiener Umland-Nord	183.540	185.208	195.749	204.459	208.606	208.704	207.894	211.257	216.948	220.770
10	Wiener Umland-Süd	192.788	193.899	202.999	211.863	217.489	218.656	218.450	222.042	227.743	231.763
11	Wien	1.077.622	1.079.475	1.109.892	1.138.981	1.146.773	1.141.594	1.138.191	1.149.857	1.168.156	1.180.337
12	Klagenfurt-Villach	169.782	170.054	172.985	173.454	169.539	163.583	157.770	155.951	156.150	155.169
13	Oberkärnten	76.835	76.858	76.417	74.636	70.955	66.491	62.645	60.521	59.524	58.235
14	Unterkärnten	92.716	92.617	92.135	90.168	85.567	80.243	75.737	73.368	72.225	70.683
15	Graz	251.261	252.906	263.935	272.320	273.485	271.434	268.880	270.055	273.012	273.579
16	Liezen	47.903	47.799	47.640	46.723	44.856	42.511	40.361	39.322	38.820	38.128
17	Östliche Obersteiermark	99.296	98.671	96.736	93.803	89.321	84.301	80.208	78.444	77.961	77.092
18	Oststeiermark	162.650	163.458	166.226	164.983	159.170	151.170	144.101	139.988	137.959	135.348
19	West- und Südsteiermark	117.549	117.888	119.381	119.025	115.865	110.850	106.294	104.137	103.699	102.641
20	Westliche Obersteiermark	62.270	61.988	60.944	59.006	55.545	51.616	48.379	46.541	45.519	44.390
21	Innviertel	165.963	167.039	172.229	173.464	169.762	162.745	156.470	154.194	153.740	152.009
22	Linz-Wels	338.103	340.301	352.783	359.892	358.183	351.255	345.209	345.834	349.428	349.783
23	Mühlviertel	122.547	123.369	126.849	126.411	122.673	116.825	111.759	109.500	108.704	106.866
24	Steyr-Kirchdorf	90.922	91.250	93.031	93.200	90.865	87.150	84.143	83.212	83.344	82.837
25	Traunviertel	138.018	138.354	140.729	140.973	137.778	132.206	127.445	125.988	125.947	124.998
26	Lungau	12.517	12.477	12.522	12.335	11.775	11.120	10.517	10.173	9.985	9.817
27	Pinzgau-Pongau	99.725	99.745	100.893	100.573	97.882	94.016	90.244	88.499	87.843	86.989
28	Salzburg und Umgebung	215.553	215.659	218.747	220.536	218.223	212.829	207.446	206.309	206.841	206.223
29	Außerfern	19.513	19.545	19.754	19.745	19.226	18.552	17.985	17.747	17.704	17.557
30	Innsbruck	177.841	178.480	183.093	186.747	186.460	183.658	180.566	180.835	182.465	182.900
31	Osttirol	29.447	29.461	29.703	29.455	28.305	26.448	24.582	23.419	22.702	21.974
32	Tiroler Oberland	61.978	62.039	63.046	63.232	62.012	60.146	58.358	57.716	57.638	57.415
33	Tiroler Unterland	147.878	148.393	152.040	154.126	152.333	147.929	143.738	142.713	143.227	142.853
34	Bludenz-Bregenzer Wald	53.976	54.061	54.418	54.268	53.036	51.366	49.720	49.117	48.975	48.772
35	Rheintal-Bodensee	170.801	171.724	177.375	181.453	181.738	178.967	175.760	175.221	176.130	176.119
	Bezirke (Prognoseregionen)										
1010	Eisenstadt(Stadt+Umgebung)-Rust	33.752	34.019	35.384	36.149	36.297	35.911	35.551	35.668	36.257	36.617
1040	Güssing	16.165	16.209	16.106	15.696	15.063	14.335	13.673	13.315	13.151	12.981
1050	Jennersdorf	10.827	10.865	10.977	10.852	10.358	9.708	9.174	8.893	8.778	8.600
1060	Mattersburg	23.647	23.754	24.620	24.936	24.797	24.345	23.970	23.942	24.305	24.499
1070	Neusiedl am See	33.353	33.739	35.028	35.639	35.445	34.874	34.467	34.586	35.118	35.423
1080	Oberpullendorf	22.522	22.647	22.823	22.532	21.882	21.019	20.288	19.938	19.964	19.886
1090	Oberwart	32.683	32.816	33.120	32.823	32.028	30.903	29.863	29.215	29.082	28.807
2010	Klagenfurt(Stadt)	58.395	58.444	59.420	59.857	58.739	57.026	55.335	55.013	55.241	55.066
2020	Villach(Stadt)	36.398	36.472	37.343	37.682	37.022	35.784	34.575	34.174	34.196	33.968
2025	Feldkirchen	18.360	18.453	18.647	18.476	17.780	16.893	16.094	15.700	15.610	15.366
2030	Hermagor	11.004	10.997	10.888	10.564	10.011	9.264	8.630	8.286	8.104	7.917
2040	Klagenfurt Land	35.761	35.875	36.581	36.734	35.972	34.720	33.575	33.165	33.238	33.030
2050	Sankt Veit an der Glan	34.151	34.102	33.912	33.233	31.563	29.664	28.029	27.251	26.903	26.380
2060	Spittal an der Drau	47.471	47.408	46.882	45.596	43.164	40.334	37.921	36.535	35.810	34.952
2070	Villach Land	39.228	39.263	39.641	39.181	37.806	36.053	34.285	33.599	33.475	33.105
2080	Völkermarkt	25.793	25.815	25.777	25.274	24.092	22.721	21.643	21.067	20.835	20.559
2090	Wolfsberg	32.772	32.700	32.446	31.661	29.912	27.858	26.065	25.050	24.487	23.744
3010	Krems an der Donau(Stadt)	14.709	14.732	15.123	15.332	15.107	14.736	14.462	14.453	14.602	14.659
3020	Sankt Pölten(Stadt)	31.287	31.442	32.575	33.282	33.401	32.939	32.437	32.582	33.099	33.373
3040	Wiener Neustadt(Stadt)	25.122	25.277	26.468	27.446	27.841	27.784	27.627	28.014	28.644	29.070
3050	Amstetten-Waidhofen an der Ybbs	73.787	74.193	76.627	77.313	76.005	73.459	71.367	70.761	70.988	70.421
3060	Baden	83.353	83.844	88.061	91.747	93.838	93.855	93.595	95.015	97.343	98.920
3061	*Baden-Ebreichsdorf*	*68.421*	*68.877*	*72.719*	*75.996*	*77.975*	*78.119*	*77.979*	*79.235*	*81.217*	*82.566*
3062	*Pottenstein*	*14.932*	*14.967*	*15.342*	*15.751*	*15.863*	*15.736*	*15.616*	*15.780*	*16.126*	*16.354*
3070	Bruck an der Leitha	25.779	25.995	27.221	28.145	28.761	28.771	28.872	29.366	30.143	30.717
3080	Gänserndorf	57.443	57.985	61.027	63.156	64.122	63.864	63.640	64.680	66.527	67.785
3081	*Gänserndorf-Großenzersdorf-Marchegg*	*46.136*	*46.639*	*49.541*	*51.768*	*52.991*	*53.142*	*53.182*	*54.234*	*55.894*	*57.043*
3082	*Zistersdorf*	*11.307*	*11.346*	*11.486*	*11.388*	*11.131*	*10.722*	*10.458*	*10.446*	*10.633*	*10.742*
3090	Gmünd	22.218	22.198	21.990	21.448	20.558	19.291	18.191	17.594	17.434	17.155
3100	Hollabrunn	30.175	30.364	31.083	31.409	31.081	30.220	29.498	29.351	29.720	29.957
3110	Horn	18.276	18.330	18.479	18.245	17.743	16.827	16.123	15.799	15.842	15.796
3120	Korneuburg	45.314	45.780	48.545	50.799	51.898	51.988	51.750	52.598	54.027	55.039
3130	Krems(Land)	33.204	33.373	34.183	34.459	33.839	32.670	31.673	31.248	31.401	31.287
3140	Lilienfeld	15.531	15.504	15.575	15.533	15.197	14.717	14.289	14.155	14.281	14.346
3150	Melk	45.614	45.804	47.079	47.283	46.262	44.595	43.247	42.719	42.699	42.359
3160	Mistelbach	44.722	45.162	47.016	47.644	47.336	46.086	45.284	45.529	46.454	46.935
3161	*Laa an der Thaya-Mistelbach-Poysdorf*	*32.791*	*33.090*	*34.238*	*34.520*	*34.071*	*32.914*	*32.141*	*32.137*	*32.669*	*32.932*
3162	*Wolkersdorf*	*11.931*	*12.072*	*12.778*	*13.124*	*13.265*	*13.172*	*13.143*	*13.392*	*13.785*	*14.003*
3170	Mödling	68.218	68.296	70.321	73.104	74.779	75.171	74.739	75.715	77.509	78.794
3180	Neunkirchen	51.140	51.068	51.716	51.875	51.254	49.932	48.706	48.739	49.403	49.774
3190	Sankt Pölten(Land)	57.907	58.192	60.185	61.148	60.805	59.283	58.066	58.072	58.984	59.380
3200	Scheibbs	24.243	24.353	24.932	24.891	24.264	23.276	22.381	21.965	21.792	21.393
3210	Tulln	42.487	42.900	45.270	46.971	47.419	47.037	46.537	47.010	48.106	48.786
3220	Waidhofen an der Thaya	15.745	15.806	15.968	15.689	15.072	14.192	13.380	12.936	12.769	12.553

ÖROK-Prognose 2009: 20- bis 64-Jährige zu Jahresanfang 2009 bis 2050

Kenn-zahl	Region	Prognosejahr									
		2009	2010	2015	2020	2025	2030	2035	2040	2045	2050
3230	Wiener Neustadt(Land)	44.830	45.059	46.443	47.455	47.855	47.403	46.737	47.127	48.083	48.708
3240	Wien Umgebung	68.042	68.548	72.353	76.415	79.007	79.960	80.142	81.749	84.010	85.585
3241	*Klosterneuburg-Purkersdorf*	*37.672*	*37.817*	*39.615*	*41.797*	*43.033*	*43.365*	*43.282*	*44.023*	*45.136*	*45.899*
3242	*Schwechat*	*30.370*	*30.731*	*32.738*	*34.618*	*35.974*	*36.595*	*36.860*	*37.726*	*38.874*	*39.686*
3250	Zwettl	25.664	25.767	25.991	25.463	24.190	22.594	21.247	20.467	20.015	19.463
4010	Linz(Stadt)	118.347	118.866	122.631	125.219	124.788	122.923	121.502	122.189	123.637	123.935
4020	Steyr(Stadt)	23.133	23.062	22.984	22.758	22.076	21.171	20.550	20.449	20.555	20.544
4030	Wels(Stadt)	35.804	35.942	37.292	38.130	37.961	37.267	36.644	36.697	37.091	37.191
4040	Braunau am Inn	59.282	59.787	62.065	62.837	61.997	59.894	58.062	57.594	57.616	57.154
4050	Eferding	18.939	19.098	19.851	20.082	19.744	18.985	18.211	18.028	18.100	18.028
4060	Freistadt	39.027	39.289	40.377	40.091	38.873	36.963	35.431	34.639	34.353	33.673
4070	Gmunden	59.771	59.876	60.684	60.724	59.191	56.635	54.522	53.826	53.809	53.316
4080	Grieskirchen	37.414	37.633	38.786	39.060	38.200	36.548	35.059	34.494	34.432	34.041
4090	Kirchdorf an der Krems	32.891	33.032	33.918	34.112	33.300	31.997	30.833	30.379	30.369	30.102
4100	Linz-Land	84.955	85.811	89.644	91.679	91.687	90.455	89.359	89.809	90.927	91.136
4110	Perg	39.564	39.816	40.967	41.068	40.139	38.537	37.011	36.501	36.484	36.160
4120	Ried im Innkreis	35.090	35.318	36.285	36.478	35.436	33.818	32.263	31.693	31.562	31.113
4130	Rohrbach	34.097	34.294	35.159	34.864	33.441	31.497	29.882	29.117	28.713	28.013
4140	Schärding	34.177	34.301	35.093	35.089	34.129	32.485	31.086	30.413	30.130	29.701
4150	Steyr-Land	34.898	35.156	36.129	36.330	35.489	33.982	32.760	32.384	32.420	32.191
4160	Urfahr-Umgebung	49.176	49.472	50.954	51.412	50.413	48.547	46.862	46.305	46.350	45.986
4161	*Leonfelden*	*9.859*	*9.970*	*10.346*	*10.388*	*10.220*	*9.828*	*9.435*	*9.243*	*9.154*	*9.020*
4162	*Urfahr-Umgebung*	*39.317*	*39.502*	*40.608*	*41.024*	*40.193*	*38.719*	*37.427*	*37.062*	*37.196*	*36.966*
4170	Vöcklabruck	78.247	78.478	80.045	80.249	78.587	75.571	72.923	72.162	72.138	71.682
4180	Wels-Land	40.741	41.082	42.757	43.758	43.810	42.906	42.066	42.049	42.477	42.527
5010	Salzburg(Stadt)	93.324	93.113	93.675	94.249	93.553	91.793	89.989	89.772	90.204	90.256
5020	Hallein	34.630	34.757	35.503	36.039	35.720	34.819	33.938	33.700	33.716	33.531
5030	Salzburg-Umgebung	87.599	87.789	89.569	90.248	88.950	86.217	83.519	82.837	82.921	82.436
5040	Sankt Johann im Pongau	47.548	47.547	48.486	48.761	47.821	46.439	44.982	44.382	44.272	44.100
5050	Tamsweg	12.517	12.477	12.522	12.335	11.775	11.120	10.517	10.173	9.985	9.817
5060	Zell am See	52.177	52.198	52.407	51.812	50.061	47.577	45.262	44.117	43.571	42.889
6010	Graz(Stadt)	163.858	164.613	171.065	176.299	176.868	175.727	174.440	175.329	177.110	177.565
6020	Bruck an der Mur	37.690	37.478	37.059	36.241	34.794	33.065	31.653	31.052	30.953	30.693
6030	Deutschlandsberg	37.381	37.436	37.821	37.475	36.343	34.539	32.918	32.131	31.909	31.532
6040	Feldbach	40.750	40.967	41.593	41.362	39.938	37.848	36.066	34.998	34.478	33.842
6050	Fürstenfeld	13.922	13.984	14.160	14.121	13.648	12.982	12.426	12.126	11.967	11.800
6060	Graz-Umgebung	87.403	88.293	92.870	96.021	96.617	95.707	94.440	94.726	95.902	96.014
6070	Hartberg	41.047	41.201	41.733	40.958	39.351	37.188	35.315	34.020	33.366	32.599
6080	Judenburg	26.806	26.641	26.100	25.269	23.794	21.997	20.562	19.816	19.433	18.986
6090	Knittelfeld	17.680	17.609	17.506	17.129	16.299	15.410	14.625	14.184	13.975	13.704
6100	Leibnitz	47.880	48.184	49.499	50.027	49.206	47.452	45.773	45.061	45.049	44.711
6110	Leoben	37.776	37.495	36.646	35.499	33.802	31.870	30.385	29.796	29.672	29.361
6120	Liezen	47.903	47.799	47.640	46.723	44.856	42.511	40.361	39.322	38.820	38.128
6130	Mürzzuschlag	23.830	23.698	23.031	22.063	20.725	19.366	18.170	17.596	17.336	17.038
6140	Murau	17.784	17.738	17.338	16.608	15.452	14.209	13.192	12.541	12.111	11.700
6150	Radkersburg	13.935	13.935	13.940	13.783	13.166	12.289	11.552	11.103	10.910	10.688
6160	Voitsberg	32.288	32.268	32.061	31.523	30.316	28.859	27.603	26.945	26.741	26.398
6170	Weiz	52.996	53.371	54.800	54.759	53.067	50.863	48.742	47.741	47.238	46.419
7010	Innsbruck-Stadt	75.785	75.847	77.038	78.463	78.220	77.228	76.325	76.656	77.435	77.736
7020	Imst	35.167	35.338	36.377	36.944	36.611	35.789	34.902	34.632	34.673	34.560
7030	Innsbruck-Land	102.056	102.633	106.055	108.284	108.240	106.430	104.241	104.179	105.030	105.164
7040	Kitzbühel	37.796	37.802	38.251	38.347	37.519	36.036	34.781	34.427	34.431	34.268
7050	Kufstein	61.354	61.630	63.447	64.683	64.176	62.598	60.917	60.595	60.952	60.838
7060	Landeck	26.811	26.701	26.669	26.288	25.401	24.357	23.456	23.084	22.965	22.855
7070	Lienz	29.447	29.461	29.703	29.455	28.305	26.448	24.582	23.419	22.702	21.974
7080	Reutte	19.513	19.545	19.754	19.745	19.226	18.552	17.985	17.747	17.704	17.557
7090	Schwaz	48.728	48.961	50.342	51.096	50.638	49.295	48.040	47.691	47.844	47.747
8010	Bludenz	37.793	37.839	38.043	37.850	36.951	35.728	34.511	34.096	34.031	33.916
8020	Bregenz	76.494	76.773	78.670	79.930	79.490	77.954	76.357	75.975	76.233	76.163
8021	*Bezau*	*16.183*	*16.222*	*16.375*	*16.418*	*16.085*	*15.638*	*15.209*	*15.021*	*14.944*	*14.856*
8022	*Bregenz*	*60.311*	*60.551*	*62.295*	*63.512*	*63.405*	*62.316*	*61.148*	*60.954*	*61.289*	*61.307*
8030	Dornbirn	49.302	49.632	51.480	52.931	53.413	52.839	52.150	52.099	52.434	52.441
8040	Feldkirch	61.188	61.541	63.600	65.010	64.920	63.812	62.462	62.168	62.407	62.371
9010	Wien 1., Innere Stadt	10.874	10.849	10.998	11.197	11.178	11.112	11.088	11.186	11.335	11.436
9020	Wien 2., Leopoldstadt	61.435	61.815	64.479	66.228	66.559	66.429	66.467	67.158	68.106	68.800
9030	Wien 3., Landstraße	55.223	55.127	55.989	56.722	56.515	56.028	55.794	56.264	57.070	57.608
9040	Wien 4., Wieden	20.315	20.412	21.222	21.730	21.751	21.618	21.574	21.769	22.063	22.275
9050	Wien 5., Margareten	36.205	36.334	37.312	37.982	37.897	37.662	37.606	37.966	38.505	38.902
9060	Wien 6., Mariahilf	20.781	20.865	21.510	21.936	21.888	21.724	21.666	21.852	22.137	22.341
9070	Wien 7., Neubau	21.408	21.476	22.138	22.476	22.365	22.177	22.098	22.276	22.565	22.764
9080	Wien 8., Josefstadt	16.878	16.595	16.570	16.602	16.379	16.212	16.172	16.313	16.521	16.670
9090	Wien 9., Alsergrund	27.350	27.169	27.254	27.396	27.042	26.746	26.648	26.910	27.269	27.532
9100	Wien 10., Favoriten	108.420	108.504	110.802	113.690	114.832	114.548	114.303	115.530	117.397	118.588
9110	Wien 11., Simmering	55.978	56.313	58.335	60.547	61.620	61.705	61.681	62.355	63.370	64.062
9120	Wien 12., Meidling	55.273	55.606	57.859	59.533	60.097	60.016	60.007	60.679	61.609	62.240
9130	Wien 13., Hietzing	29.348	29.247	29.605	30.310	30.474	30.255	30.017	30.258	30.733	31.028
9140	Wien 14., Penzing	53.001	52.932	53.850	54.991	55.222	54.742	54.429	54.908	55.710	56.199
9150	Wien 15., Rudolfsheim-Fünfhaus	47.785	47.503	47.684	47.942	47.635	47.210	47.057	47.502	48.155	48.633
9160	Wien 16., Ottakring	61.736	61.920	63.661	64.958	65.046	64.732	64.594	65.227	66.159	66.800
9170	Wien 17., Hernals	34.520	34.488	35.233	35.832	35.873	35.667	35.572	35.913	36.411	36.757
9180	Wien 18., Währing	30.447	30.482	31.348	32.154	32.290	32.118	32.042	32.303	32.737	33.044
9190	Wien 19., Döbling	40.260	40.054	40.511	41.513	41.665	41.396	41.183	41.509	42.135	42.530
9200	Wien 20., Brigittenau	53.434	53.448	54.503	55.668	55.782	55.468	55.398	55.986	56.822	57.430
9210	Wien 21., Floridsdorf	85.846	86.277	89.630	93.173	94.605	94.167	93.636	94.816	96.722	97.908
9220	Wien 22., Donaustadt	95.408	96.218	101.897	106.899	109.509	109.413	108.885	110.138	112.462	113.946
9230	Wien 23., Liesing	55.697	55.841	57.502	59.502	60.549	60.449	60.274	61.039	62.163	62.844

ÖROK-Prognose 2009: 20- bis 64-Jährige zu Jahresanfang 2009=100

Kenn-zahl	Region	Prognosejahr								
		2010	2015	2020	2025	2030	2035	2040	2045	2050
0	Österreich	100,3	102,8	104,2	103,2	100,8	98,6	98,3	99,0	99,1
	Bundesländer									
1	Burgenland	100,6	103,0	103,3	101,7	98,9	96,6	95,7	96,4	96,5
2	Kärnten	100,1	100,6	99,7	96,1	91,4	87,3	85,4	84,8	83,7
3	Niederösterreich	100,5	104,1	106,4	106,5	104,8	103,0	103,4	105,1	106,0
4	Oberösterreich	100,6	103,5	104,5	102,8	99,4	96,4	95,7	96,0	95,4
5	Salzburg	100,0	101,3	101,7	100,0	97,0	94,0	93,0	92,9	92,4
6	Steiermark	100,2	101,9	102,0	99,6	96,1	92,9	91,6	91,4	90,6
7	Tirol	100,3	102,5	103,8	102,7	100,0	97,4	96,7	97,0	96,8
8	Vorarlberg	100,4	103,1	104,9	104,4	102,5	100,3	99,8	100,1	100,1
9	Wien	100,2	103,0	105,7	106,4	105,9	105,6	106,7	108,4	109,5
	NUTS 3- Regionen									
1	Mittelburgenland	100,6	101,3	100,0	97,2	93,3	90,1	88,5	88,6	88,3
2	Nordburgenland	100,8	104,7	106,6	106,4	104,8	103,6	103,8	105,4	106,4
3	Südburgenland	100,4	100,9	99,5	96,3	92,1	88,3	86,2	85,5	84,4
4	Mostviertel-Eisenwurzen	100,5	103,5	104,1	102,0	98,4	95,4	94,3	94,3	93,4
5	Niederösterreich-Süd	100,2	102,6	104,3	104,3	102,7	100,9	101,5	103,3	104,4
6	Sankt Pölten	100,5	104,0	105,9	105,6	103,4	101,5	101,6	103,2	104,0
7	Waldviertel	100,3	101,5	100,6	97,5	92,7	88,6	86,7	86,3	85,4
8	Weinviertel	100,7	103,4	104,1	102,7	99,4	97,1	96,9	98,3	99,1
9	Wiener Umland-Nord	100,9	106,7	111,4	113,7	113,7	113,3	115,1	118,2	120,3
10	Wiener Umland-Süd	100,6	105,3	109,9	112,8	113,4	113,3	115,2	118,1	120,2
11	Wien	100,2	103,0	105,7	106,4	105,9	105,6	106,7	108,4	109,5
12	Klagenfurt-Villach	100,2	101,9	102,2	99,9	96,3	92,9	91,9	92,0	91,4
13	Oberkärnten	100,0	99,5	97,1	92,3	86,5	81,5	78,8	77,5	75,8
14	Unterkärnten	99,9	99,4	97,3	92,3	86,5	81,7	79,1	77,9	76,2
15	Graz	100,7	105,0	108,4	108,8	108,0	107,0	107,5	108,7	108,9
16	Liezen	99,8	99,5	97,5	93,6	88,7	84,3	82,1	81,0	79,6
17	Östliche Obersteiermark	99,4	97,4	94,5	90,0	84,9	80,8	79,0	78,5	77,6
18	Oststeiermark	100,5	102,2	101,4	97,9	92,9	88,6	86,1	84,8	83,2
19	West- und Südsteiermark	100,3	101,6	101,3	98,6	94,3	90,4	88,6	88,2	87,3
20	Westliche Obersteiermark	99,5	97,9	94,8	89,2	82,9	77,7	74,7	73,1	71,3
21	Innviertel	100,6	103,8	104,5	102,3	98,1	94,3	92,9	92,6	91,6
22	Linz-Wels	100,7	104,3	106,4	105,9	103,9	102,1	102,3	103,3	103,5
23	Mühlviertel	100,7	103,5	103,2	100,1	95,3	91,2	89,4	88,7	87,2
24	Steyr-Kirchdorf	100,4	102,3	102,5	99,9	95,9	92,5	91,5	91,7	91,1
25	Traunviertel	100,2	102,0	102,1	99,8	95,8	92,3	91,3	91,3	90,6
26	Lungau	99,7	100,0	98,5	94,1	88,8	84,0	81,3	79,8	78,4
27	Pinzgau-Pongau	100,0	101,2	100,9	98,2	94,3	90,5	88,7	88,1	87,2
28	Salzburg und Umgebung	100,0	101,5	102,3	101,2	98,7	96,2	95,7	96,0	95,7
29	Außerfern	100,2	101,2	101,2	98,5	95,1	92,2	90,9	90,7	90,0
30	Innsbruck	100,4	103,0	105,0	104,8	103,3	101,5	101,7	102,6	102,8
31	Osttirol	100,0	100,9	100,0	96,1	89,8	83,5	79,5	77,1	74,6
32	Tiroler Oberland	100,1	101,7	102,0	100,1	97,0	94,2	93,1	93,0	92,6
33	Tiroler Unterland	100,3	102,8	104,2	103,0	100,0	97,2	96,5	96,9	96,6
34	Bludenz-Bregenzer Wald	100,2	100,8	100,5	98,3	95,2	92,1	91,0	90,7	90,4
35	Rheintal-Bodensee	100,5	103,8	106,2	106,4	104,8	102,9	102,6	103,1	103,1
	Bezirke (Prognoseregionen)									
1010	Eisenstadt(Stadt+Umgebung)-Rust	100,8	104,8	107,1	107,5	106,4	105,3	105,7	107,4	108,5
1040	Güssing	100,3	99,6	97,1	93,2	88,7	84,6	82,4	81,4	80,3
1050	Jennersdorf	100,4	101,4	100,2	95,7	89,7	84,7	82,1	81,1	79,4
1060	Mattersburg	100,5	104,1	105,5	104,9	103,0	101,4	101,2	102,8	103,6
1070	Neusiedl am See	101,2	105,0	106,9	106,3	104,6	103,3	103,7	105,3	106,2
1080	Oberpullendorf	100,6	101,3	100,0	97,2	93,3	90,1	88,5	88,6	88,3
1090	Oberwart	100,4	101,3	100,4	98,0	94,6	91,4	89,4	89,0	88,1
2010	Klagenfurt(Stadt)	100,1	101,8	102,5	100,6	97,7	94,8	94,2	94,6	94,3
2020	Villach(Stadt)	100,2	102,6	103,5	101,7	98,3	95,0	93,9	94,0	93,3
2025	Feldkirchen	100,5	101,6	100,6	96,8	92,0	87,7	85,5	85,0	83,7
2030	Hermagor	99,9	98,9	96,0	91,0	84,2	78,4	75,3	73,6	71,9
2040	Klagenfurt Land	100,3	102,3	102,7	100,6	97,1	93,9	92,7	92,9	92,4
2050	Sankt Veit an der Glan	99,9	99,3	97,3	92,4	86,9	82,1	79,8	78,8	77,2
2060	Spittal an der Drau	99,9	98,8	96,1	90,9	85,0	79,9	77,0	75,4	73,6
2070	Villach Land	100,1	101,1	99,9	96,4	91,9	87,4	85,7	85,3	84,4
2080	Völkermarkt	100,1	99,9	98,0	93,4	88,1	83,9	81,7	80,8	79,7
2090	Wolfsberg	99,8	99,0	96,6	91,3	85,0	79,5	76,4	74,7	72,5
3010	Krems an der Donau(Stadt)	100,2	102,8	104,2	102,7	100,2	98,3	98,3	99,3	99,7
3020	Sankt Pölten(Stadt)	100,5	104,1	106,4	106,8	105,3	103,7	104,1	105,8	106,7
3040	Wiener Neustadt(Stadt)	100,6	105,4	109,3	110,8	110,6	110,0	111,5	114,0	115,7
3050	Amstetten-Waidhofen an der Ybbs	100,6	103,8	104,8	103,0	99,6	96,7	95,9	96,2	95,4
3060	Baden	100,6	105,6	110,1	112,6	112,6	112,3	114,0	116,8	118,7
3061	*Baden-Ebreichsdorf*	*100,7*	*106,3*	*111,1*	*114,0*	*114,2*	*114,0*	*115,8*	*118,7*	*120,7*
3062	*Pottenstein*	*100,2*	*102,7*	*105,5*	*106,2*	*105,4*	*104,6*	*105,7*	*108,0*	*109,5*
3070	Bruck an der Leitha	100,8	105,6	109,2	111,6	111,6	112,0	113,9	116,9	119,2
3080	Gänserndorf	100,9	106,2	109,9	111,6	111,2	110,8	112,6	115,8	118,0
3081	*Gänserndorf-Großenzersdorf-Marchegg*	*101,1*	*107,4*	*112,2*	*114,9*	*115,2*	*115,3*	*117,6*	*121,2*	*123,6*
3082	*Zistersdorf*	*100,3*	*101,6*	*100,7*	*98,4*	*94,8*	*92,5*	*92,4*	*94,0*	*95,0*
3090	Gmünd	99,9	99,0	96,5	92,5	86,8	81,9	79,2	78,5	77,2
3100	Hollabrunn	100,6	103,0	104,1	103,0	100,1	97,8	97,3	98,5	99,3
3110	Horn	100,3	101,1	99,8	97,1	92,1	88,2	86,4	86,7	86,4
3120	Korneuburg	101,0	107,1	112,1	114,5	114,7	114,2	116,1	119,2	121,5
3130	Krems(Land)	100,5	102,9	103,8	101,9	98,4	95,4	94,1	94,6	94,2
3140	Lilienfeld	99,8	100,3	100,0	97,8	94,8	92,0	91,1	92,0	92,4
3150	Melk	100,4	103,2	103,7	101,4	97,8	94,8	93,7	93,6	92,9
3160	Mistelbach	101,0	105,1	106,5	105,8	103,0	101,3	101,8	103,9	104,9
3161	*Laa an der Thaya-Mistelbach-Poysdorf*	*100,9*	*104,4*	*105,3*	*103,9*	*100,4*	*98,0*	*98,0*	*99,6*	*100,4*
3162	*Wolkersdorf*	*101,2*	*107,1*	*110,0*	*111,2*	*110,4*	*110,2*	*112,2*	*115,5*	*117,4*
3170	Mödling	100,1	103,1	107,2	109,6	110,2	109,6	111,0	113,6	115,5
3180	Neunkirchen	99,9	101,1	101,4	100,2	97,6	95,2	95,3	96,6	97,3
3190	Sankt Pölten(Land)	100,5	103,9	105,6	105,0	102,4	100,3	100,3	101,9	102,5
3200	Scheibbs	100,5	102,8	102,7	100,1	96,0	92,3	90,6	89,9	88,2
3210	Tulln	101,0	106,6	110,6	111,6	110,7	109,5	110,6	113,2	114,8
3220	Waidhofen an der Thaya	100,4	101,4	99,6	95,7	90,1	85,0	82,2	81,1	79,7

ÖROK-Prognose 2009: 20- bis 64-Jährige zu Jahresanfang 2009=100

Kenn-zahl	Region	Prognosejahr								
		2010	2015	2020	2025	2030	2035	2040	2045	2050
3230	Wiener Neustadt(Land)	100,5	103,6	105,9	106,7	105,7	104,3	105,1	107,3	108,7
3240	Wien Umgebung	100,7	106,3	112,3	116,1	117,5	117,8	120,1	123,5	125,8
3241	*Klosterneuburg-Purkersdorf*	*100,4*	*105,2*	*110,9*	*114,2*	*115,1*	*114,9*	*116,9*	*119,8*	*121,8*
3242	*Schwechat*	*101,2*	*107,8*	*114,0*	*118,5*	*120,5*	*121,4*	*124,2*	*128,0*	*130,7*
3250	Zwettl	100,4	101,3	99,2	94,3	88,0	82,8	79,7	78,0	75,8
4010	Linz(Stadt)	100,4	103,6	105,8	105,4	103,9	102,7	103,2	104,5	104,7
4020	Steyr(Stadt)	99,7	99,4	98,4	95,4	91,5	88,8	88,4	88,9	88,8
4030	Wels(Stadt)	100,4	104,2	106,5	106,0	104,1	102,3	102,5	103,6	103,9
4040	Braunau am Inn	100,9	104,7	106,0	104,6	101,0	97,9	97,2	97,2	96,4
4050	Eferding	100,8	104,8	106,0	104,3	100,2	96,2	95,2	95,6	95,2
4060	Freistadt	100,7	103,5	102,7	99,6	94,7	90,8	88,8	88,0	86,3
4070	Gmunden	100,2	101,5	101,6	99,0	94,8	91,2	90,1	90,0	89,2
4080	Grieskirchen	100,6	103,7	104,4	102,1	97,7	93,7	92,2	92,0	91,0
4090	Kirchdorf an der Krems	100,4	103,1	103,7	101,2	97,3	93,7	92,4	92,3	91,5
4100	Linz-Land	101,0	105,5	107,9	107,9	106,5	105,2	105,7	107,0	107,3
4110	Perg	100,6	103,5	103,8	101,5	97,4	93,5	92,3	92,2	91,4
4120	Ried im Innkreis	100,6	103,4	104,0	101,0	96,4	91,9	90,3	89,9	88,7
4130	Rohrbach	100,6	103,1	102,2	98,1	92,4	87,6	85,4	84,2	82,2
4140	Schärding	100,4	102,7	102,7	99,9	95,0	91,0	89,0	88,2	86,9
4150	Steyr-Land	100,7	103,5	104,1	101,7	97,4	93,9	92,8	92,9	92,2
4160	Urfahr-Umgebung	100,6	103,6	104,5	102,5	98,7	95,3	94,2	94,3	93,5
4161	*Leonfelden*	*101,1*	*104,9*	*105,4*	*103,7*	*99,7*	*95,7*	*93,8*	*92,8*	*91,5*
4162	*Urfahr-Umgebung*	*100,5*	*103,3*	*104,3*	*102,2*	*98,5*	*95,2*	*94,3*	*94,6*	*94,0*
4170	Vöcklabruck	100,3	102,3	102,6	100,4	96,6	93,2	92,2	92,2	91,6
4180	Wels-Land	100,8	104,9	107,4	107,5	105,3	103,3	103,2	104,3	104,4
5010	Salzburg(Stadt)	99,8	100,4	101,0	100,2	98,4	96,4	96,2	96,7	96,7
5020	Hallein	100,4	102,5	104,1	103,1	100,5	98,0	97,3	97,4	96,8
5030	Salzburg-Umgebung	100,2	102,2	103,0	101,5	98,4	95,3	94,6	94,7	94,1
5040	Sankt Johann im Pongau	100,0	102,0	102,6	100,6	97,7	94,6	93,3	93,1	92,7
5050	Tamsweg	99,7	100,0	98,5	94,1	88,8	84,0	81,3	79,8	78,4
5060	Zell am See	100,0	100,4	99,3	95,9	91,2	86,7	84,6	83,5	82,2
6010	Graz(Stadt)	100,5	104,4	107,6	107,9	107,2	106,5	107,0	108,1	108,4
6020	Bruck an der Mur	99,4	98,3	96,2	92,3	87,7	84,0	82,4	82,1	81,4
6030	Deutschlandsberg	100,1	101,2	100,3	97,2	92,4	88,1	86,0	85,4	84,4
6040	Feldbach	100,5	102,1	101,5	98,0	92,9	88,5	85,9	84,6	83,0
6050	Fürstenfeld	100,4	101,7	101,4	98,0	93,2	89,3	87,1	86,0	84,8
6060	Graz-Umgebung	101,0	106,3	109,9	110,5	109,5	108,1	108,4	109,7	109,9
6070	Hartberg	100,4	101,7	99,8	95,9	90,6	86,0	82,9	81,3	79,4
6080	Judenburg	99,4	97,4	94,3	88,8	82,1	76,7	73,9	72,5	70,8
6090	Knittelfeld	99,6	99,0	96,9	92,2	87,2	82,7	80,2	79,0	77,5
6100	Leibnitz	100,6	103,4	104,5	102,8	99,1	95,6	94,1	94,1	93,4
6110	Leoben	99,3	97,0	94,0	89,5	84,4	80,4	78,9	78,5	77,7
6120	Liezen	99,8	99,5	97,5	93,6	88,7	84,3	82,1	81,0	79,6
6130	Mürzzuschlag	99,4	96,6	92,6	87,0	81,3	76,2	73,8	72,7	71,5
6140	Murau	99,7	97,5	93,4	86,9	79,9	74,2	70,5	68,1	65,8
6150	Radkersburg	100,0	100,0	98,9	94,5	88,2	82,9	79,7	78,3	76,7
6160	Voitsberg	99,9	99,3	97,6	93,9	89,4	85,5	83,5	82,8	81,8
6170	Weiz	100,7	103,4	103,3	100,1	96,0	92,0	90,1	89,1	87,6
7010	Innsbruck-Stadt	100,1	101,7	103,5	103,2	101,9	100,7	101,1	102,2	102,6
7020	Imst	100,5	103,4	105,1	104,1	101,8	99,2	98,5	98,6	98,3
7030	Innsbruck-Land	100,6	103,9	106,1	106,1	104,3	102,1	102,1	102,9	103,0
7040	Kitzbühel	100,0	101,2	101,5	99,3	95,3	92,0	91,1	91,1	90,7
7050	Kufstein	100,4	103,4	105,4	104,6	102,0	99,3	98,8	99,3	99,2
7060	Landeck	99,6	99,5	98,0	94,7	90,8	87,5	86,1	85,7	85,2
7070	Lienz	100,0	100,9	100,0	96,1	89,8	83,5	79,5	77,1	74,6
7080	Reutte	100,2	101,2	101,2	98,5	95,1	92,2	90,9	90,7	90,0
7090	Schwaz	100,5	103,3	104,9	103,9	101,2	98,6	97,9	98,2	98,0
8010	Bludenz	100,1	100,7	100,2	97,8	94,5	91,3	90,2	90,0	89,7
8020	Bregenz	100,4	102,8	104,5	103,9	101,9	99,8	99,3	99,7	99,6
8021	*Bezau*	*100,2*	*101,2*	*101,5*	*99,4*	*96,6*	*94,0*	*92,8*	*92,3*	*91,8*
8022	*Bregenz*	*100,4*	*103,3*	*105,3*	*105,1*	*103,3*	*101,4*	*101,1*	*101,6*	*101,7*
8030	Dornbirn	100,7	104,4	107,4	108,3	107,2	105,8	105,7	106,4	106,4
8040	Feldkirch	100,6	103,9	106,2	106,1	104,3	102,1	101,6	102,0	101,9
9010	Wien 1., Innere Stadt	99,8	101,1	103,0	102,8	102,2	102,0	102,9	104,2	105,2
9020	Wien 2., Leopoldstadt	100,6	105,0	107,8	108,3	108,1	108,2	109,3	110,9	112,0
9030	Wien 3., Landstraße	99,8	101,4	102,7	102,3	101,5	101,0	101,9	103,3	104,3
9040	Wien 4., Wieden	100,5	104,5	107,0	107,1	106,4	106,2	107,2	108,6	109,6
9050	Wien 5., Margareten	100,4	103,1	104,9	104,7	104,0	103,9	104,9	106,4	107,4
9060	Wien 6., Mariahilf	100,4	103,5	105,6	105,3	104,5	104,3	105,2	106,5	107,5
9070	Wien 7., Neubau	100,3	103,4	105,0	104,5	103,6	103,2	104,1	105,4	106,3
9080	Wien 8., Josefstadt	98,3	98,2	98,4	97,0	96,1	95,8	96,7	97,9	98,8
9090	Wien 9., Alsergrund	99,3	99,6	100,2	98,9	97,8	97,4	98,4	99,7	100,7
9100	Wien 10., Favoriten	100,1	102,2	104,9	105,9	105,7	105,4	106,6	108,3	109,4
9110	Wien 11., Simmering	100,6	104,2	108,2	110,1	110,2	110,2	111,4	113,2	114,4
9120	Wien 12., Meidling	100,6	104,7	107,7	108,7	108,6	108,6	109,8	111,5	112,6
9130	Wien 13., Hietzing	99,7	100,9	103,3	103,8	103,1	102,3	103,1	104,7	105,7
9140	Wien 14., Penzing	99,9	101,6	103,8	104,2	103,3	102,7	103,6	105,1	106,0
9150	Wien 15., Rudolfsheim-Fünfhaus	99,4	99,8	100,3	99,7	98,8	98,5	99,4	100,8	101,8
9160	Wien 16., Ottakring	100,3	103,1	105,2	105,4	104,9	104,6	105,7	107,2	108,2
9170	Wien 17., Hernals	99,9	102,1	103,8	103,9	103,3	103,0	104,0	105,5	106,5
9180	Wien 18., Währing	100,1	103,0	105,6	106,1	105,5	105,2	106,1	107,5	108,5
9190	Wien 19., Döbling	99,5	100,6	103,1	103,5	102,8	102,3	103,1	104,7	105,6
9200	Wien 20., Brigittenau	100,0	102,0	104,2	104,4	103,8	103,7	104,8	106,3	107,5
9210	Wien 21., Floridsdorf	100,5	104,4	108,5	110,2	109,7	109,1	110,4	112,7	114,1
9220	Wien 22., Donaustadt	100,8	106,8	112,0	114,8	114,7	114,1	115,4	117,9	119,4
9230	Wien 23., Liesing	100,3	103,2	106,8	108,7	108,5	108,2	109,6	111,6	112,8

ÖROK-Prognose 2009: 20- bis 44-Jährige zu Jahresanfang 2009 bis 2050

Kennzahl	Region	Prognosejahr									
		2009	2010	2015	2020	2025	2030	2035	2040	2045	2050
0	Österreich	2.951.242	2.923.602	2.840.811	2.815.103	2.803.683	2.756.275	2.723.224	2.698.035	2.708.209	2.735.990
	Bundesländer										
1	Burgenland	92.997	91.973	88.491	86.093	85.468	83.937	82.809	81.957	82.432	83.521
2	Kärnten	184.941	182.043	171.868	166.373	162.385	156.383	151.438	146.793	144.848	144.704
3	Niederösterreich	537.435	533.177	519.558	517.429	523.124	520.345	518.173	516.647	522.792	531.974
4	Oberösterreich	489.200	484.033	468.485	462.617	458.356	446.558	437.686	429.175	427.391	429.128
5	Salzburg	187.894	185.288	176.840	173.882	171.233	166.865	163.951	161.481	160.789	161.346
6	Steiermark	421.817	416.876	399.155	388.396	380.659	368.895	359.459	352.070	350.584	352.274
7	Tirol	257.495	254.353	244.985	241.912	239.164	233.998	230.722	228.031	227.838	229.353
8	Vorarlberg	132.694	131.430	127.927	127.202	126.403	124.399	123.294	122.011	121.770	122.390
9	Wien	646.769	644.429	643.502	651.199	656.891	654.895	655.692	659.870	669.765	681.300
	NUTS 3- Regionen										
1	Mittelburgenland	11.879	11.756	11.075	10.569	10.369	10.059	9.822	9.650	9.652	9.731
2	Nordburgenland	49.168	48.742	47.865	47.494	47.931	47.699	47.551	47.477	48.090	49.019
3	Südburgenland	31.950	31.475	29.551	28.030	27.168	26.179	25.436	24.830	24.690	24.771
4	Mostviertel-Eisenwurzen	83.483	82.453	79.522	77.759	76.678	74.404	72.867	71.251	70.930	71.188
5	Niederösterreich-Süd	84.930	84.148	81.512	81.222	82.110	81.873	81.815	81.962	83.148	84.682
6	Sankt Pölten	50.147	49.772	48.540	48.239	48.763	48.495	48.191	47.973	48.470	49.245
7	Waldviertel	71.786	70.757	66.813	63.906	62.280	59.980	58.117	56.462	55.987	56.123
8	Weinviertel	39.900	39.404	37.786	36.882	36.838	36.319	35.839	35.541	35.911	36.576
9	Wiener Umland-Nord	100.351	100.051	99.261	101.096	104.484	105.819	106.681	107.560	109.879	112.730
10	Wiener Umland-Süd	106.838	106.592	106.124	108.325	111.971	113.455	114.663	115.898	118.467	121.430
11	Wien	646.769	644.429	643.502	651.199	656.891	654.895	655.692	659.870	669.765	681.300
12	Klagenfurt-Villach	92.175	91.039	87.375	85.983	85.211	83.232	81.343	79.518	79.074	79.453
13	Oberkärnten	42.000	41.410	38.458	36.484	35.008	33.101	31.596	30.259	29.553	29.279
14	Unterkärnten	50.766	49.594	46.035	43.906	42.166	40.050	38.499	37.016	36.221	35.972
15	Graz	151.357	151.156	151.619	153.184	153.789	152.123	150.382	149.489	150.348	152.097
16	Liezen	26.219	25.692	23.880	22.819	22.001	20.961	20.193	19.504	19.194	19.094
17	Östliche Obersteiermark	52.315	51.308	47.311	45.008	43.609	41.885	40.632	39.671	39.418	39.515
18	Oststeiermark	92.818	91.404	85.862	81.453	78.088	74.476	71.589	69.084	68.126	68.072
19	West- und Südsteiermark	65.357	64.356	60.531	57.943	56.639	54.489	52.844	51.424	51.097	51.304
20	Westliche Obersteiermark	33.751	32.960	29.952	27.989	26.533	24.961	23.819	22.898	22.401	22.192
21	Innviertel	95.574	94.256	90.283	88.380	86.747	83.548	81.245	78.893	77.938	77.849
22	Linz-Wels	193.403	192.254	190.244	191.360	192.370	189.798	187.837	185.993	186.590	188.317
23	Mühlviertel	71.548	70.520	66.793	64.215	62.463	59.926	57.897	55.959	55.260	55.132
24	Steyr-Kirchdorf	50.816	50.221	48.225	47.325	46.639	45.342	44.336	43.330	43.039	43.160
25	Traunviertel	77.859	76.782	72.940	71.337	70.137	67.944	66.371	65.000	64.564	64.670
26	Lungau	7.212	7.063	6.477	6.094	5.765	5.493	5.293	5.111	5.015	4.961
27	Pinzgau-Pongau	57.410	56.472	53.273	51.587	50.153	48.473	47.181	46.102	45.583	45.484
28	Salzburg und Umgebung	123.272	121.753	117.090	116.201	115.315	112.899	111.477	110.268	110.191	110.901
29	Außerfern	11.059	10.886	10.457	10.242	9.947	9.576	9.375	9.195	9.127	9.163
30	Innsbruck	105.578	104.788	102.848	103.001	102.896	101.508	100.694	100.170	100.694	101.812
31	Osttirol	17.250	16.863	15.481	14.602	13.870	13.066	12.463	11.781	11.329	11.073
32	Tiroler Oberland	37.801	37.127	35.132	34.029	33.143	32.320	31.730	31.358	31.293	31.412
33	Tiroler Unterland	85.807	84.689	81.067	80.038	79.308	77.528	76.460	75.527	75.395	75.893
34	Bludenz-Bregenzer Wald	31.901	31.409	29.718	28.985	28.246	27.508	27.006	26.601	26.446	26.498
35	Rheintal-Bodensee	100.793	100.021	98.209	98.217	98.157	96.891	96.288	95.410	95.324	95.892
	Bezirke (Prognoseregionen)										
1010	Eisenstadt(Stadt+Umgebung)-Rust	18.228	18.064	17.908	17.871	18.070	18.025	18.003	17.960	18.189	18.557
1040	Güssing	8.468	8.334	7.635	7.176	6.850	6.584	6.388	6.246	6.208	6.231
1050	Jennersdorf	5.774	5.647	5.221	4.923	4.731	4.484	4.290	4.133	4.077	4.071
1060	Mattersburg	12.859	12.704	12.491	12.365	12.478	12.406	12.336	12.266	12.380	12.589
1070	Neusiedl am See	18.081	17.974	17.466	17.258	17.383	17.268	17.212	17.251	17.521	17.873
1080	Oberpullendorf	11.879	11.756	11.075	10.569	10.369	10.059	9.822	9.650	9.652	9.731
1090	Oberwart	17.708	17.494	16.695	15.931	15.587	15.111	14.758	14.451	14.405	14.469
2010	Klagenfurt(Stadt)	32.480	32.243	31.257	31.237	31.081	30.488	29.909	29.407	29.344	29.557
2020	Villach(Stadt)	19.967	19.734	19.189	18.967	18.836	18.403	17.985	17.573	17.462	17.522
2025	Feldkirchen	10.075	10.006	9.477	9.081	8.849	8.471	8.189	7.899	7.789	7.776
2030	Hermagor	5.909	5.821	5.310	5.030	4.783	4.495	4.273	4.072	3.943	3.898
2040	Klagenfurt Land	18.780	18.538	17.812	17.395	17.301	16.933	16.564	16.201	16.117	16.207
2050	Sankt Veit an der Glan	18.665	18.285	16.995	16.259	15.635	14.814	14.228	13.684	13.419	13.349
2060	Spittal an der Drau	26.016	25.583	23.671	22.373	21.376	20.135	19.134	18.288	17.821	17.605
2070	Villach Land	20.948	20.524	19.117	18.384	17.993	17.408	16.885	16.337	16.151	16.167
2080	Völkermarkt	14.130	13.782	12.919	12.329	11.862	11.461	11.094	10.752	10.606	10.606
2090	Wolfsberg	17.971	17.527	16.121	15.318	14.669	13.775	13.177	12.580	12.196	12.017
3010	Krems an der Donau(Stadt)	8.148	8.101	8.025	8.009	7.957	7.850	7.779	7.734	7.792	7.895
3020	Sankt Pölten(Stadt)	17.731	17.660	17.415	17.494	17.757	17.734	17.679	17.654	17.852	18.133
3040	Wiener Neustadt(Stadt)	14.829	14.802	14.900	15.274	15.616	15.729	15.803	15.914	16.217	16.558
3050	Amstetten-Waidhofen an der Ybbs	42.968	42.507	41.105	40.419	40.113	39.099	38.373	37.605	37.500	37.702
3060	Baden	46.530	46.337	46.251	47.104	48.518	48.956	49.436	49.891	50.896	52.058
3061	*Baden-Ebreichsdorf*	*38.149*	*38.039*	*38.083*	*38.871*	*40.110*	*40.531*	*40.960*	*41.354*	*42.209*	*43.193*
3062	*Pottenstein*	*8.381*	*8.298*	*8.168*	*8.233*	*8.408*	*8.425*	*8.476*	*8.537*	*8.687*	*8.865*
3070	Bruck an der Leitha	13.898	13.850	13.882	14.034	14.445	14.618	14.801	14.979	15.367	15.797
3080	Gänserndorf	31.094	30.946	30.597	31.017	32.068	32.424	32.717	33.044	33.813	34.720
3081	*Gänserndorf-Großenzersdorf-Marchegg*	*25.220*	*25.182*	*25.121*	*25.702*	*26.756*	*27.193*	*27.541*	*27.905*	*28.603*	*29.401*
3082	*Zistersdorf*	*5.874*	*5.764*	*5.476*	*5.315*	*5.312*	*5.231*	*5.176*	*5.139*	*5.210*	*5.319*
3090	Gmünd	11.990	11.754	10.844	10.189	9.863	9.379	9.010	8.684	8.552	8.516
3100	Hollabrunn	16.333	16.168	15.483	15.049	14.984	14.812	14.616	14.496	14.621	14.858
3110	Horn	9.991	9.835	9.268	8.834	8.723	8.429	8.204	8.007	7.990	8.040
3120	Korneuburg	25.108	25.002	24.693	25.166	26.002	26.412	26.641	26.869	27.465	28.207
3130	Krems(Land)	18.178	17.985	17.214	16.708	16.581	16.174	15.910	15.616	15.605	15.751
3140	Lilienfeld	8.661	8.516	8.048	7.776	7.673	7.565	7.479	7.435	7.477	7.572
3150	Melk	26.265	25.881	24.950	24.305	23.880	23.169	22.676	22.189	22.097	22.179
3160	Mistelbach	24.107	23.873	23.232	23.015	23.271	23.041	22.848	22.752	23.086	23.598
3161	*Laa an der Thaya-Mistelbach-Poysdorf*	*17.693*	*17.472*	*16.827*	*16.518*	*16.542*	*16.276*	*16.047*	*15.906*	*16.080*	*16.399*
3162	*Wolkersdorf*	*6.414*	*6.401*	*6.405*	*6.497*	*6.729*	*6.765*	*6.801*	*6.846*	*7.006*	*7.199*
3170	Mödling	37.673	37.510	36.691	37.286	38.476	38.978	39.244	39.592	40.389	41.357
3180	Neunkirchen	28.224	27.857	26.491	26.074	26.122	25.842	25.691	25.640	25.928	26.335
3190	Sankt Pölten(Land)	32.416	32.112	31.125	30.745	31.006	30.761	30.512	30.319	30.618	31.112
3200	Scheibbs	14.250	14.065	13.467	13.035	12.685	12.136	11.818	11.457	11.333	11.307
3210	Tulln	23.420	23.343	23.079	23.177	23.650	23.783	23.861	23.909	24.330	24.893
3220	Waidhofen an der Thaya	8.778	8.598	8.032	7.539	7.238	6.917	6.602	6.304	6.197	6.169

ÖROK-Prognose 2009: 20- bis 44-Jährige zu Jahresanfang 2009 bis 2050

Kenn-zahl	Region	Prognosejahr									
		2009	2010	2015	2020	2025	2030	2035	2040	2045	2050
3230	Wiener Neustadt(Land)	24.835	24.675	23.905	23.865	24.291	24.312	24.366	24.436	24.839	25.352
3240	Wien Umgebung	37.307	37.316	37.431	38.688	40.287	40.994	41.495	42.004	42.977	44.113
3241	*Klosterneuburg-Purkersdorf*	*20.189*	*20.123*	*19.963*	*20.554*	*21.347*	*21.666*	*21.837*	*22.031*	*22.475*	*23.030*
3242	*Schwechat*	*17.118*	*17.193*	*17.468*	*18.134*	*18.940*	*19.328*	*19.658*	*19.973*	*20.502*	*21.083*
3250	Zwettl	14.701	14.484	13.430	12.627	11.918	11.231	10.612	10.117	9.851	9.752
4010	Linz(Stadt)	69.304	69.057	69.660	70.814	71.134	70.150	69.538	69.114	69.515	70.194
4020	Steyr(Stadt)	12.796	12.637	12.209	12.097	11.944	11.663	11.469	11.308	11.305	11.370
4030	Wels(Stadt)	20.753	20.662	20.643	20.900	20.989	20.743	20.563	20.416	20.493	20.676
4040	Braunau am Inn	33.825	33.433	32.389	32.070	31.641	30.615	29.928	29.235	28.996	29.063
4050	Eferding	10.826	10.690	10.143	9.957	9.893	9.682	9.479	9.259	9.202	9.244
4060	Freistadt	22.579	22.244	21.147	20.164	19.676	18.766	18.136	17.513	17.301	17.212
4070	Gmunden	32.920	32.480	30.952	30.254	29.794	28.743	27.990	27.298	27.062	27.078
4080	Grieskirchen	21.601	21.265	20.345	19.876	19.579	18.890	18.381	17.810	17.580	17.561
4090	Kirchdorf an der Krems	18.718	18.501	17.819	17.434	17.133	16.605	16.216	15.788	15.629	15.639
4100	Linz-Land	47.372	47.215	46.891	47.367	48.013	47.618	47.313	46.942	47.173	47.691
4110	Perg	23.207	22.886	21.568	20.981	20.640	20.014	19.493	19.045	18.914	18.952
4120	Ried im Innkreis	20.347	20.078	18.990	18.446	18.081	17.357	16.824	16.289	16.064	16.007
4130	Rohrbach	19.994	19.643	18.568	17.746	16.954	16.124	15.414	14.721	14.428	14.372
4140	Schärding	19.801	19.480	18.559	17.988	17.446	16.686	16.112	15.559	15.298	15.218
4150	Steyr-Land	19.302	19.083	18.197	17.794	17.562	17.074	16.651	16.234	16.105	16.151
4160	Urfahr-Umgebung	27.704	27.396	26.023	25.364	25.069	24.416	23.813	23.211	23.061	23.151
4161	*Leonfelden*	*5.768*	*5.747*	*5.510*	*5.324*	*5.193*	*5.022*	*4.854*	*4.680*	*4.617*	*4.596*
4162	*Urfahr-Umgebung*	*21.936*	*21.649*	*20.513*	*20.040*	*19.876*	*19.394*	*18.959*	*18.531*	*18.444*	*18.555*
4170	Vöcklabruck	44.939	44.302	41.988	41.083	40.343	39.201	38.381	37.702	37.502	37.592
4180	Wels-Land	23.212	22.981	22.394	22.282	22.465	22.211	21.985	21.731	21.763	21.957
5010	Salzburg(Stadt)	52.954	52.401	50.971	50.813	50.615	49.830	49.417	49.145	49.297	49.715
5020	Hallein	20.117	19.893	19.194	19.041	18.895	18.467	18.218	17.971	17.905	17.980
5030	Salzburg-Umgebung	50.201	49.459	46.925	46.347	45.805	44.602	43.842	43.152	42.989	43.206
5040	Sankt Johann im Pongau	27.765	27.332	26.157	25.465	24.950	24.435	23.979	23.623	23.520	23.562
5050	Tamsweg	7.212	7.063	6.477	6.094	5.765	5.493	5.293	5.111	5.015	4.961
5060	Zell am See	29.645	29.140	27.116	26.122	25.203	24.038	23.202	22.479	22.063	21.922
6010	Graz(Stadt)	102.563	102.642	103.887	105.303	105.271	103.926	102.728	102.261	102.838	103.914
6020	Bruck an der Mur	20.045	19.680	18.323	17.538	17.084	16.524	16.105	15.785	15.722	15.795
6030	Deutschlandsberg	20.651	20.312	18.895	17.907	17.437	16.705	16.181	15.696	15.573	15.607
6040	Feldbach	23.426	23.019	21.500	20.338	19.515	18.612	17.943	17.376	17.159	17.149
6050	Fürstenfeld	7.755	7.652	7.169	6.815	6.517	6.281	6.116	5.956	5.919	5.939
6060	Graz-Umgebung	48.794	48.514	47.732	47.881	48.518	48.197	47.654	47.228	47.510	48.183
6070	Hartberg	23.515	23.164	21.736	20.276	19.273	18.247	17.409	16.689	16.397	16.319
6080	Judenburg	14.288	13.919	12.554	11.792	11.247	10.583	10.111	9.736	9.529	9.453
6090	Knittelfeld	9.634	9.438	8.735	8.257	7.959	7.576	7.307	7.086	6.986	6.951
6100	Leibnitz	27.315	26.927	25.696	24.836	24.442	23.618	22.971	22.404	22.314	22.441
6110	Leoben	19.825	19.453	17.993	17.199	16.757	16.069	15.616	15.265	15.180	15.212
6120	Liezen	26.219	25.692	23.880	22.819	22.001	20.961	20.193	19.504	19.194	19.094
6130	Mürzzuschlag	12.445	12.175	10.995	10.271	9.768	9.292	8.911	8.621	8.516	8.508
6140	Murau	9.829	9.603	8.663	7.940	7.327	6.802	6.401	6.076	5.886	5.788
6150	Radkersburg	7.683	7.467	6.870	6.417	6.099	5.747	5.478	5.244	5.124	5.099
6160	Voitsberg	17.391	17.117	15.940	15.200	14.760	14.166	13.692	13.324	13.210	13.256
6170	Weiz	30.439	30.102	28.587	27.607	26.684	25.589	24.643	23.819	23.527	23.566
7010	Innsbruck-Stadt	45.997	45.751	45.456	45.929	45.802	45.196	44.913	44.822	45.108	45.604
7020	Imst	21.478	21.240	20.382	20.008	19.697	19.276	18.964	18.761	18.745	18.840
7030	Innsbruck-Land	59.581	59.037	57.392	57.072	57.094	56.312	55.781	55.348	55.586	56.208
7040	Kitzbühel	21.061	20.678	19.516	19.212	18.857	18.318	18.013	17.725	17.634	17.719
7050	Kufstein	35.907	35.502	33.943	33.616	33.526	32.851	32.466	32.175	32.165	32.393
7060	Landeck	16.323	15.887	14.750	14.021	13.446	13.044	12.766	12.597	12.548	12.572
7070	Lienz	17.250	16.863	15.481	14.602	13.870	13.066	12.463	11.781	11.329	11.073
7080	Reutte	11.059	10.886	10.457	10.242	9.947	9.576	9.375	9.195	9.127	9.163
7090	Schwaz	28.839	28.509	27.608	27.210	26.925	26.359	25.981	25.627	25.596	25.781
8010	Bludenz	22.043	21.679	20.367	19.788	19.300	18.857	18.535	18.267	18.180	18.225
8020	Bregenz	44.767	44.374	43.307	43.130	42.866	42.125	41.735	41.288	41.196	41.397
8021	*Bezau*	*9.858*	*9.730*	*9.351*	*9.197*	*8.946*	*8.651*	*8.471*	*8.334*	*8.266*	*8.273*
8022	*Bregenz*	*34.909*	*34.644*	*33.956*	*33.933*	*33.920*	*33.474*	*33.264*	*32.954*	*32.930*	*33.124*
8030	Dornbirn	29.431	29.262	29.089	29.188	29.278	28.935	28.831	28.613	28.624	28.811
8040	Feldkirch	36.453	36.115	35.164	35.096	34.959	34.482	34.193	33.843	33.770	33.957
9010	Wien 1., Innere Stadt	5.635	5.640	5.756	5.839	5.852	5.818	5.821	5.859	5.935	6.027
9020	Wien 2., Leopoldstadt	38.419	38.578	39.766	40.492	40.663	40.437	40.447	40.718	41.282	41.931
9030	Wien 3., Landstraße	33.435	33.193	32.939	33.149	33.204	32.973	32.924	33.099	33.567	34.105
9040	Wien 4., Wieden	12.425	12.452	12.769	12.968	12.984	12.889	12.876	12.949	13.119	13.327
9050	Wien 5., Margareten	23.302	23.314	23.680	23.957	23.928	23.731	23.709	23.868	24.211	24.599
9060	Wien 6., Mariahilf	12.891	12.903	13.200	13.407	13.390	13.265	13.228	13.290	13.470	13.679
9070	Wien 7., Neubau	13.740	13.787	14.001	14.183	14.167	14.020	13.978	14.044	14.233	14.443
9080	Wien 8., Josefstadt	10.899	10.636	10.515	10.483	10.377	10.294	10.289	10.373	10.510	10.660
9090	Wien 9., Alsergrund	17.637	17.472	17.375	17.451	17.303	17.134	17.123	17.258	17.500	17.761
9100	Wien 10., Favoriten	64.789	64.407	63.379	63.930	64.620	64.528	64.681	65.114	66.123	67.289
9110	Wien 11., Simmering	34.572	34.520	34.522	34.955	35.411	35.397	35.481	35.724	36.285	36.941
9120	Wien 12., Meidling	33.403	33.446	34.017	34.649	34.969	34.874	34.920	35.148	35.672	36.277
9130	Wien 13., Hietzing	16.080	16.062	15.745	15.865	16.040	15.991	15.982	16.042	16.271	16.563
9140	Wien 14., Penzing	30.251	29.991	29.541	29.774	30.018	29.882	29.862	29.980	30.395	30.904
9150	Wien 15., Rudolfsheim-Fünfhaus	30.113	29.737	29.256	29.365	29.227	29.003	29.005	29.215	29.631	30.095
9160	Wien 16., Ottakring	37.541	37.488	37.669	38.098	38.219	37.985	37.981	38.218	38.747	39.366
9170	Wien 17., Hernals	20.969	20.919	20.913	21.118	21.165	21.033	21.026	21.147	21.436	21.774
9180	Wien 18., Währing	18.813	18.791	19.046	19.253	19.330	19.187	19.145	19.234	19.489	19.791
9190	Wien 19., Döbling	23.269	23.144	22.778	22.938	23.104	22.976	22.961	23.068	23.394	23.786
9200	Wien 20., Brigittenau	33.575	33.320	33.300	33.683	33.767	33.594	33.621	33.865	34.363	34.930
9210	Wien 21., Floridsdorf	49.124	48.953	48.334	49.167	50.278	50.473	50.737	51.127	52.009	53.038
9220	Wien 22., Donaustadt	55.221	55.035	54.574	55.466	57.131	57.524	57.893	58.312	59.354	60.598
9230	Wien 23., Liesing	30.666	30.641	30.427	31.009	31.744	31.887	32.002	32.218	32.769	33.416

ÖROK-Prognose 2009: 20- bis 44-Jährige zu Jahresanfang 2009=100

Kennzahl	Region	Prognosejahr								
		2010	2015	2020	2025	2030	2035	2040	2045	2050
0	Österreich	99,1	96,3	95,4	95,0	93,4	92,3	91,4	91,8	92,7
	Bundesländer									
1	Burgenland	98,9	95,2	92,6	91,9	90,3	89,0	88,1	88,6	89,8
2	Kärnten	98,4	92,9	90,0	87,8	84,6	81,9	79,4	78,3	78,2
3	Niederösterreich	99,2	96,7	96,3	97,3	96,8	96,4	96,1	97,3	99,0
4	Oberösterreich	98,9	95,8	94,6	93,7	91,3	89,5	87,7	87,4	87,7
5	Salzburg	98,6	94,1	92,5	91,1	88,8	87,3	85,9	85,6	85,9
6	Steiermark	98,8	94,6	92,1	90,2	87,5	85,2	83,5	83,1	83,5
7	Tirol	98,8	95,1	93,9	92,9	90,9	89,6	88,6	88,5	89,1
8	Vorarlberg	99,0	96,4	95,9	95,3	93,7	92,9	91,9	91,8	92,2
9	Wien	99,6	99,5	100,7	101,6	101,3	101,4	102,0	103,6	105,3
	NUTS 3- Regionen									
1	Mittelburgenland	99,0	93,2	89,0	87,3	84,7	82,7	81,2	81,3	81,9
2	Nordburgenland	99,1	97,3	96,6	97,5	97,0	96,7	96,6	97,8	99,7
3	Südburgenland	98,5	92,5	87,7	85,0	81,9	79,6	77,7	77,3	77,5
4	Mostviertel-Eisenwurzen	98,8	95,3	93,1	91,8	89,1	87,3	85,3	85,0	85,3
5	Niederösterreich-Süd	99,1	96,0	95,6	96,7	96,4	96,3	96,5	97,9	99,7
6	Sankt Pölten	99,3	96,8	96,2	97,2	96,7	96,1	95,7	96,7	98,2
7	Waldviertel	98,6	93,1	89,0	86,8	83,6	81,0	78,7	78,0	78,2
8	Weinviertel	98,8	94,7	92,4	92,3	91,0	89,8	89,1	90,0	91,7
9	Wiener Umland-Nord	99,7	98,9	100,7	104,1	105,4	106,3	107,2	109,5	112,3
10	Wiener Umland-Süd	99,8	99,3	101,4	104,8	106,2	107,3	108,5	110,9	113,7
11	Wien	99,6	99,5	100,7	101,6	101,3	101,4	102,0	103,6	105,3
12	Klagenfurt-Villach	98,8	94,8	93,3	92,4	90,3	88,2	86,3	85,8	86,2
13	Oberkärnten	98,6	91,6	86,9	83,4	78,8	75,2	72,0	70,4	69,7
14	Unterkärnten	97,7	90,7	86,5	83,1	78,9	75,8	72,9	71,3	70,9
15	Graz	99,9	100,2	101,2	101,6	100,5	99,4	98,8	99,3	100,5
16	Liezen	98,0	91,1	87,0	83,9	79,9	77,0	74,4	73,2	72,8
17	Östliche Obersteiermark	98,1	90,4	86,0	83,4	80,1	77,7	75,8	75,3	75,5
18	Oststeiermark	98,5	92,5	87,8	84,1	80,2	77,1	74,4	73,4	73,3
19	West- und Südsteiermark	98,5	92,6	88,7	86,7	83,4	80,9	78,7	78,2	78,5
20	Westliche Obersteiermark	97,7	88,7	82,9	78,6	74,0	70,6	67,8	66,4	65,8
21	Innviertel	98,6	94,5	92,5	90,8	87,4	85,0	82,5	81,5	81,5
22	Linz-Wels	99,4	98,4	98,9	99,5	98,1	97,1	96,2	96,5	97,4
23	Mühlviertel	98,6	93,4	89,8	87,3	83,8	80,9	78,2	77,2	77,1
24	Steyr-Kirchdorf	98,8	94,9	93,1	91,8	89,2	87,2	85,3	84,7	84,9
25	Traunviertel	98,6	93,7	91,6	90,1	87,3	85,2	83,5	82,9	83,1
26	Lungau	97,9	89,8	84,5	79,9	76,2	73,4	70,9	69,5	68,8
27	Pinzgau-Pongau	98,4	92,8	89,9	87,4	84,4	82,2	80,3	79,4	79,2
28	Salzburg und Umgebung	98,8	95,0	94,3	93,5	91,6	90,4	89,5	89,4	90,0
29	Außerfern	98,4	94,6	92,6	89,9	86,6	84,8	83,1	82,5	82,9
30	Innsbruck	99,3	97,4	97,6	97,5	96,1	95,4	94,9	95,4	96,4
31	Osttirol	97,8	89,7	84,6	80,4	75,7	72,2	68,3	65,7	64,2
32	Tiroler Oberland	98,2	92,9	90,0	87,7	85,5	83,9	83,0	82,8	83,1
33	Tiroler Unterland	98,7	94,5	93,3	92,4	90,4	89,1	88,0	87,9	88,4
34	Bludenz-Bregenzer Wald	98,5	93,2	90,9	88,5	86,2	84,7	83,4	82,9	83,1
35	Rheintal-Bodensee	99,2	97,4	97,4	97,4	96,1	95,5	94,7	94,6	95,1
	Bezirke (Prognoseregionen)									
1010	Eisenstadt(Stadt+Umgebung)-Rust	99,1	98,2	98,0	99,1	98,9	98,8	98,5	99,8	101,8
1040	Güssing	98,4	90,2	84,7	80,9	77,8	75,4	73,8	73,3	73,6
1050	Jennersdorf	97,8	90,4	85,3	81,9	77,7	74,3	71,6	70,6	70,5
1060	Mattersburg	98,8	97,1	96,2	97,0	96,5	95,9	95,4	96,3	97,9
1070	Neusiedl am See	99,4	96,6	95,4	96,1	95,5	95,2	95,4	96,9	98,8
1080	Oberpullendorf	99,0	93,2	89,0	87,3	84,7	82,7	81,2	81,3	81,9
1090	Oberwart	98,8	94,3	90,0	88,0	85,3	83,3	81,6	81,3	81,7
2010	Klagenfurt(Stadt)	99,3	96,2	96,2	95,7	93,9	92,1	90,5	90,3	91,0
2020	Villach(Stadt)	98,8	96,1	95,0	94,3	92,2	90,1	88,0	87,5	87,8
2025	Feldkirchen	99,3	94,1	90,1	87,8	84,1	81,3	78,4	77,3	77,2
2030	Hermagor	98,5	89,9	85,1	80,9	76,1	72,3	68,9	66,7	66,0
2040	Klagenfurt Land	98,7	94,8	92,6	92,1	90,2	88,2	86,3	85,8	86,3
2050	Sankt Veit an der Glan	98,0	91,1	87,1	83,8	79,4	76,2	73,3	71,9	71,5
2060	Spittal an der Drau	98,3	91,0	86,0	82,2	77,4	73,5	70,3	68,5	67,7
2070	Villach Land	98,0	91,3	87,8	85,9	83,1	80,6	78,0	77,1	77,2
2080	Völkermarkt	97,5	91,4	87,3	83,9	81,1	78,5	76,1	75,1	75,1
2090	Wolfsberg	97,5	89,7	85,2	81,6	76,7	73,3	70,0	67,9	66,9
3010	Krems an der Donau(Stadt)	99,4	98,5	98,3	97,7	96,3	95,5	94,9	95,6	96,9
3020	Sankt Pölten(Stadt)	99,6	98,2	98,7	100,1	100,0	99,7	99,6	100,7	102,3
3040	Wiener Neustadt(Stadt)	99,8	100,5	103,0	105,3	106,1	106,6	107,3	109,4	111,7
3050	Amstetten-Waidhofen an der Ybbs	98,9	95,7	94,1	93,4	91,0	89,3	87,5	87,3	87,7
3060	Baden	99,6	99,4	101,2	104,3	105,2	106,2	107,2	109,4	111,9
3061	*Baden-Ebreichsdorf*	*99,7*	*99,8*	*101,9*	*105,1*	*106,2*	*107,4*	*108,4*	*110,6*	*113,2*
3062	*Pottenstein*	*99,0*	*97,5*	*98,2*	*100,3*	*100,5*	*101,1*	*101,9*	*103,7*	*105,8*
3070	Bruck an der Leitha	99,7	99,9	101,0	103,9	105,2	106,5	107,8	110,6	113,7
3080	Gänserndorf	99,5	98,4	99,8	103,1	104,3	105,2	106,3	108,7	111,7
3081	*Gänserndorf-Großenzersdorf-Marchegg*	*99,8*	*99,6*	*101,9*	*106,1*	*107,8*	*109,2*	*110,6*	*113,4*	*116,6*
3082	*Zistersdorf*	*98,1*	*93,2*	*90,5*	*90,4*	*89,1*	*88,1*	*87,5*	*88,7*	*90,6*
3090	Gmünd	98,0	90,4	85,0	82,3	78,2	75,1	72,4	71,3	71,0
3100	Hollabrunn	99,0	94,8	92,1	91,7	90,7	89,5	88,8	89,5	91,0
3110	Horn	98,4	92,8	88,4	87,3	84,4	82,1	80,1	80,0	80,5
3120	Korneuburg	99,6	98,3	100,2	103,6	105,2	106,1	107,0	109,4	112,3
3130	Krems(Land)	98,9	94,7	91,9	91,2	89,0	87,5	85,9	85,8	86,6
3140	Lilienfeld	98,3	92,9	89,8	88,6	87,3	86,4	85,8	86,3	87,4
3150	Melk	98,5	95,0	92,5	90,9	88,2	86,3	84,5	84,1	84,4
3160	Mistelbach	99,0	96,4	95,5	96,5	95,6	94,8	94,4	95,8	97,9
3161	*Laa an der Thaya-Mistelbach-Poysdorf*	*98,8*	*95,1*	*93,4*	*93,5*	*92,0*	*90,7*	*89,9*	*90,9*	*92,7*
3162	*Wolkersdorf*	*99,8*	*99,9*	*101,3*	*104,9*	*105,5*	*106,0*	*106,7*	*109,2*	*112,2*
3170	Mödling	99,6	97,4	99,0	102,1	103,5	104,2	105,1	107,2	109,8
3180	Neunkirchen	98,7	93,9	92,4	92,6	91,6	91,0	90,8	91,9	93,3
3190	Sankt Pölten(Land)	99,1	96,0	94,8	95,7	94,9	94,1	93,5	94,5	96,0
3200	Scheibbs	98,7	94,5	91,5	89,0	85,2	82,9	80,4	79,5	79,3
3210	Tulln	99,7	98,5	99,0	101,0	101,5	101,9	102,1	103,9	106,3
3220	Waidhofen an der Thaya	97,9	91,5	85,9	82,5	78,8	75,2	71,8	70,6	70,3

ÖROK-Prognose 2009: 20- bis 44-Jährige zu Jahresanfang 2009=100

Kenn-zahl	Region	Prognosejahr								
		2010	2015	2020	2025	2030	2035	2040	2045	2050
3230	Wiener Neustadt(Land)	99,4	96,3	96,1	97,8	97,9	98,1	98,4	100,0	102,1
3240	Wien Umgebung	100,0	100,3	103,7	108,0	109,9	111,2	112,6	115,2	118,2
3241	*Klosterneuburg-Purkersdorf*	*99,7*	*98,9*	*101,8*	*105,7*	*107,3*	*108,2*	*109,1*	*111,3*	*114,1*
3242	*Schwechat*	*100,4*	*102,0*	*105,9*	*110,6*	*112,9*	*114,8*	*116,7*	*119,8*	*123,2*
3250	Zwettl	98,5	91,4	85,9	81,1	76,4	72,2	68,8	67,0	66,3
4010	Linz(Stadt)	99,6	100,5	102,2	102,6	101,2	100,3	99,7	100,3	101,3
4020	Steyr(Stadt)	98,8	95,4	94,5	93,3	91,1	89,6	88,4	88,3	88,9
4030	Wels(Stadt)	99,6	99,5	100,7	101,1	100,0	99,1	98,4	98,7	99,6
4040	Braunau am Inn	98,8	95,8	94,8	93,5	90,5	88,5	86,4	85,7	85,9
4050	Eferding	98,7	93,7	92,0	91,4	89,4	87,6	85,5	85,0	85,4
4060	Freistadt	98,5	93,7	89,3	87,1	83,1	80,3	77,6	76,6	76,2
4070	Gmunden	98,7	94,0	91,9	90,5	87,3	85,0	82,9	82,2	82,3
4080	Grieskirchen	98,4	94,2	92,0	90,6	87,4	85,1	82,4	81,4	81,3
4090	Kirchdorf an der Krems	98,8	95,2	93,1	91,5	88,7	86,6	84,3	83,5	83,6
4100	Linz-Land	99,7	99,0	100,0	101,4	100,5	99,9	99,1	99,6	100,7
4110	Perg	98,6	92,9	90,4	88,9	86,2	84,0	82,1	81,5	81,7
4120	Ried im Innkreis	98,7	93,3	90,7	88,9	85,3	82,7	80,1	79,0	78,7
4130	Rohrbach	98,2	92,9	88,8	84,8	80,6	77,1	73,6	72,2	71,9
4140	Schärding	98,4	93,7	90,8	88,1	84,3	81,4	78,6	77,3	76,9
4150	Steyr-Land	98,9	94,3	92,2	91,0	88,5	86,3	84,1	83,4	83,7
4160	Urfahr-Umgebung	98,9	93,9	91,6	90,5	88,1	86,0	83,8	83,2	83,6
4161	*Leonfelden*	*99,6*	*95,5*	*92,3*	*90,0*	*87,1*	*84,2*	*81,1*	*80,0*	*79,7*
4162	*Urfahr-Umgebung*	*98,7*	*93,5*	*91,4*	*90,6*	*88,4*	*86,4*	*84,5*	*84,1*	*84,6*
4170	Vöcklabruck	98,6	93,4	91,4	89,8	87,2	85,4	83,9	83,5	83,7
4180	Wels-Land	99,0	96,5	96,0	96,8	95,7	94,7	93,6	93,8	94,6
5010	Salzburg(Stadt)	99,0	96,3	96,0	95,6	94,1	93,3	92,8	93,1	93,9
5020	Hallein	98,9	95,4	94,7	93,9	91,8	90,6	89,3	89,0	89,4
5030	Salzburg-Umgebung	98,5	93,5	92,3	91,2	88,8	87,3	86,0	85,6	86,1
5040	Sankt Johann im Pongau	98,4	94,2	91,7	89,9	88,0	86,4	85,1	84,7	84,9
5050	Tamsweg	97,9	89,8	84,5	79,9	76,2	73,4	70,9	69,5	68,8
5060	Zell am See	98,3	91,5	88,1	85,0	81,1	78,3	75,8	74,4	73,9
6010	Graz(Stadt)	100,1	101,3	102,7	102,6	101,3	100,2	99,7	100,3	101,3
6020	Bruck an der Mur	98,2	91,4	87,5	85,2	82,4	80,3	78,7	78,4	78,8
6030	Deutschlandsberg	98,4	91,5	86,7	84,4	80,9	78,4	76,0	75,4	75,6
6040	Feldbach	98,3	91,8	86,8	83,3	79,5	76,6	74,2	73,2	73,2
6050	Fürstenfeld	98,7	92,4	87,9	84,0	81,0	78,9	76,8	76,3	76,6
6060	Graz-Umgebung	99,4	97,8	98,1	99,4	98,8	97,7	96,8	97,4	98,7
6070	Hartberg	98,5	92,4	86,2	82,0	77,6	74,0	71,0	69,7	69,4
6080	Judenburg	97,4	87,9	82,5	78,7	74,1	70,8	68,1	66,7	66,2
6090	Knittelfeld	98,0	90,7	85,7	82,6	78,6	75,8	73,6	72,5	72,2
6100	Leibnitz	98,6	94,1	90,9	89,5	86,5	84,1	82,0	81,7	82,2
6110	Leoben	98,1	90,8	86,8	84,5	81,1	78,8	77,0	76,6	76,7
6120	Liezen	98,0	91,1	87,0	83,9	79,9	77,0	74,4	73,2	72,8
6130	Mürzzuschlag	97,8	88,3	82,5	78,5	74,7	71,6	69,3	68,4	68,4
6140	Murau	97,7	88,1	80,8	74,5	69,2	65,1	61,8	59,9	58,9
6150	Radkersburg	97,2	89,4	83,5	79,4	74,8	71,3	68,3	66,7	66,4
6160	Voitsberg	98,4	91,7	87,4	84,9	81,5	78,7	76,6	76,0	76,2
6170	Weiz	98,9	93,9	90,7	87,7	84,1	81,0	78,3	77,3	77,4
7010	Innsbruck-Stadt	99,5	98,8	99,9	99,6	98,3	97,6	97,4	98,1	99,1
7020	Imst	98,9	94,9	93,2	91,7	89,7	88,3	87,3	87,3	87,7
7030	Innsbruck-Land	99,1	96,3	95,8	95,8	94,5	93,6	92,9	93,3	94,3
7040	Kitzbühel	98,2	92,7	91,2	89,5	87,0	85,5	84,2	83,7	84,1
7050	Kufstein	98,9	94,5	93,6	93,4	91,5	90,4	89,6	89,6	90,2
7060	Landeck	97,3	90,4	85,9	82,4	79,9	78,2	77,2	76,9	77,0
7070	Lienz	97,8	89,7	84,6	80,4	75,7	72,2	68,3	65,7	64,2
7080	Reutte	98,4	94,6	92,6	89,9	86,6	84,8	83,1	82,5	82,9
7090	Schwaz	98,9	95,7	94,4	93,4	91,4	90,1	88,9	88,8	89,4
8010	Bludenz	98,3	92,4	89,8	87,6	85,5	84,1	82,9	82,5	82,7
8020	Bregenz	99,1	96,7	96,3	95,8	94,1	93,2	92,2	92,0	92,5
8021	*Bezau*	*98,7*	*94,9*	*93,3*	*90,7*	*87,8*	*85,9*	*84,5*	*83,9*	*83,9*
8022	*Bregenz*	*99,2*	*97,3*	*97,2*	*97,2*	*95,9*	*95,3*	*94,4*	*94,3*	*94,9*
8030	Dornbirn	99,4	98,8	99,2	99,5	98,3	98,0	97,2	97,3	97,9
8040	Feldkirch	99,1	96,5	96,3	95,9	94,6	93,8	92,8	92,6	93,2
9010	Wien 1., Innere Stadt	100,1	102,1	103,6	103,9	103,2	103,3	104,0	105,3	107,0
9020	Wien 2., Leopoldstadt	100,4	103,5	105,4	105,8	105,3	105,3	106,0	107,5	109,1
9030	Wien 3., Landstraße	99,3	98,5	99,1	99,3	98,6	98,5	99,0	100,4	102,0
9040	Wien 4., Wieden	100,2	102,8	104,4	104,5	103,7	103,6	104,2	105,6	107,3
9050	Wien 5., Margareten	100,1	101,6	102,8	102,7	101,8	101,7	102,4	103,9	105,6
9060	Wien 6., Mariahilf	100,1	102,4	104,0	103,9	102,9	102,6	103,1	104,5	106,1
9070	Wien 7., Neubau	100,3	101,9	103,2	103,1	102,0	101,7	102,2	103,6	105,1
9080	Wien 8., Josefstadt	97,6	96,5	96,2	95,2	94,4	94,4	95,2	96,4	97,8
9090	Wien 9., Alsergrund	99,1	98,5	98,9	98,1	97,1	97,1	97,9	99,2	100,7
9100	Wien 10., Favoriten	99,4	97,8	98,7	99,7	99,6	99,8	100,5	102,1	103,9
9110	Wien 11., Simmering	99,8	99,9	101,1	102,4	102,4	102,6	103,3	105,0	106,9
9120	Wien 12., Meidling	100,1	101,8	103,7	104,7	104,4	104,5	105,2	106,8	108,6
9130	Wien 13., Hietzing	99,9	97,9	98,7	99,8	99,4	99,4	99,8	101,2	103,0
9140	Wien 14., Penzing	99,1	97,7	98,4	99,2	98,8	98,7	99,1	100,5	102,2
9150	Wien 15., Rudolfsheim-Fünfhaus	98,8	97,2	97,5	97,1	96,3	96,3	97,0	98,4	99,9
9160	Wien 16., Ottakring	99,9	100,3	101,5	101,8	101,2	101,2	101,8	103,2	104,9
9170	Wien 17., Hernals	99,8	99,7	100,7	100,9	100,3	100,3	100,8	102,2	103,8
9180	Wien 18., Währing	99,9	101,2	102,3	102,7	102,0	101,8	102,2	103,6	105,2
9190	Wien 19., Döbling	99,5	97,9	98,6	99,3	98,7	98,7	99,1	100,5	102,2
9200	Wien 20., Brigittenau	99,2	99,2	100,3	100,6	100,1	100,1	100,9	102,3	104,0
9210	Wien 21., Floridsdorf	99,7	98,4	100,1	102,3	102,7	103,3	104,1	105,9	108,0
9220	Wien 22., Donaustadt	99,7	98,8	100,4	103,5	104,2	104,8	105,6	107,5	109,7
9230	Wien 23., Liesing	99,9	99,2	101,1	103,5	104,0	104,4	105,1	106,9	109,0

ÖROK-Prognose 2009: 45- bis 64-Jährige zu Jahresanfang 2009 bis 2050

Kenn-zahl	Region	Prognosejahr									
		2009	2010	2015	2020	2025	2030	2035	2040	2045	2050
0	Österreich	2.189.183	2.234.030	2.444.981	2.539.285	2.501.148	2.424.475	2.344.260	2.353.827	2.380.019	2.355.792
	Bundesländer										
1	Burgenland	79.952	82.076	89.567	92.534	90.402	87.158	84.177	83.600	84.223	83.292
2	Kärnten	154.392	157.486	169.669	171.885	163.676	153.934	144.714	143.047	143.051	139.383
3	Niederösterreich	427.375	436.795	484.673	508.823	504.510	490.305	475.817	480.997	491.083	490.281
4	Oberösterreich	366.353	376.280	417.136	431.323	420.905	403.623	387.340	389.553	393.772	387.365
5	Salzburg	139.901	142.593	155.322	159.562	156.647	151.100	144.256	143.500	143.880	141.683
6	Steiermark	319.112	325.834	355.707	367.464	357.583	342.987	328.764	326.417	326.386	318.904
7	Tirol	179.162	183.565	202.651	211.393	209.172	202.735	194.507	194.399	195.898	193.346
8	Vorarlberg	92.083	94.355	103.866	108.519	108.371	105.934	102.186	102.327	103.335	102.501
9	Wien	430.853	435.046	466.390	487.782	489.882	486.699	482.499	489.987	498.391	499.037
	NUTS 3- Regionen										
1	Mittelburgenland	10.643	10.891	11.748	11.963	11.513	10.960	10.466	10.288	10.312	10.155
2	Nordburgenland	41.584	42.770	47.167	49.230	48.608	47.431	46.437	46.719	47.590	47.520
3	Südburgenland	27.725	28.415	30.652	31.341	30.281	28.767	27.274	26.593	26.321	25.617
4	Mostviertel-Eisenwurzen	60.161	61.897	69.116	71.728	69.853	66.926	64.128	64.194	64.549	62.985
5	Niederösterreich-Süd	66.625	67.727	74.032	76.838	75.900	73.699	71.160	71.853	73.389	73.570
6	Sankt Pölten	39.047	39.862	44.220	46.191	45.443	43.727	42.312	42.681	43.613	43.508
7	Waldviertel	58.030	59.449	64.921	66.730	64.229	60.330	56.959	56.035	56.076	54.790
8	Weinviertel	34.373	35.396	39.021	40.435	39.445	37.537	36.258	36.393	37.111	37.055
9	Wiener Umland-Nord	83.189	85.157	96.488	103.363	104.122	102.885	101.213	103.697	107.069	108.040
10	Wiener Umland-Süd	85.950	87.307	96.875	103.538	105.518	105.201	103.787	106.144	109.276	110.333
11	Wien	430.853	435.046	466.390	487.782	489.882	486.699	482.499	489.987	498.391	499.037
12	Klagenfurt-Villach	77.607	79.015	85.610	87.471	84.328	80.351	76.427	76.433	77.076	75.716
13	Oberkärnten	34.835	35.448	37.959	38.152	35.947	33.390	31.049	30.262	29.971	28.956
14	Unterkärnten	41.950	43.023	46.100	46.262	43.401	40.193	37.238	36.352	36.004	34.711
15	Graz	99.904	101.750	112.316	119.136	119.696	119.311	118.498	120.566	122.664	121.482
16	Liezen	21.684	22.107	23.760	23.904	22.855	21.550	20.168	19.818	19.626	19.034
17	Östliche Obersteiermark	46.981	47.363	49.425	48.795	45.712	42.416	39.576	38.773	38.543	37.577
18	Oststeiermark	69.832	72.054	80.364	83.530	81.082	76.694	72.512	70.904	69.833	67.276
19	West- und Südsteiermark	52.192	53.532	58.850	61.082	59.226	56.361	53.450	52.713	52.602	51.337
20	Westliche Obersteiermark	28.519	29.028	30.992	31.017	29.012	26.655	24.560	23.643	23.118	22.198
21	Innviertel	70.389	72.783	81.946	85.084	83.015	79.197	75.225	75.301	75.802	74.160
22	Linz-Wels	144.700	148.047	162.539	168.532	165.813	161.457	157.372	159.841	162.838	161.466
23	Mühlviertel	50.999	52.849	60.056	62.196	60.210	56.899	53.862	53.541	53.444	51.734
24	Steyr-Kirchdorf	40.106	41.029	44.806	45.875	44.226	41.808	39.807	39.882	40.305	39.677
25	Traunviertel	60.159	61.572	67.789	69.636	67.641	64.262	61.074	60.988	61.383	60.328
26	Lungau	5.305	5.414	6.045	6.241	6.010	5.627	5.224	5.062	4.970	4.856
27	Pinzgau-Pongau	42.315	43.273	47.620	48.986	47.729	45.543	43.063	42.397	42.260	41.505
28	Salzburg und Umgebung	92.281	93.906	101.657	104.335	102.908	99.930	95.969	96.041	96.650	95.322
29	Außerfern	8.454	8.659	9.297	9.503	9.279	8.976	8.610	8.552	8.577	8.394
30	Innsbruck	72.263	73.692	80.245	83.746	83.564	82.150	79.872	80.665	81.771	81.088
31	Osttirol	12.197	12.598	14.222	14.853	14.435	13.382	12.119	11.638	11.373	10.901
32	Tiroler Oberland	24.177	24.912	27.914	29.203	28.869	27.826	26.628	26.358	26.345	26.003
33	Tiroler Unterland	62.071	63.704	70.973	74.088	73.025	70.401	67.278	67.186	67.832	66.960
34	Bludenz-Bregenzer Wald	22.075	22.652	24.700	25.283	24.790	23.858	22.714	22.516	22.529	22.274
35	Rheintal-Bodensee	70.008	71.703	79.166	83.236	83.581	82.076	79.472	79.811	80.806	80.227
	Bezirke (Prognoseregionen)										
1010	Eisenstadt(Stadt+Umgebung)-Rust	15.524	15.955	17.476	18.278	18.227	17.886	17.548	17.708	18.068	18.060
1040	Güssing	7.697	7.875	8.471	8.520	8.213	7.751	7.285	7.069	6.943	6.750
1050	Jennersdorf	5.053	5.218	5.756	5.929	5.627	5.224	4.884	4.760	4.701	4.529
1060	Mattersburg	10.788	11.050	12.129	12.571	12.319	11.939	11.634	11.676	11.925	11.910
1070	Neusiedl am See	15.272	15.765	17.562	18.381	18.062	17.606	17.255	17.335	17.597	17.550
1080	Oberpullendorf	10.643	10.891	11.748	11.963	11.513	10.960	10.466	10.288	10.312	10.155
1090	Oberwart	14.975	15.322	16.425	16.892	16.441	15.792	15.105	14.764	14.677	14.338
2010	Klagenfurt(Stadt)	25.915	26.201	28.163	28.620	27.658	26.538	25.426	25.606	25.897	25.509
2020	Villach(Stadt)	16.431	16.738	18.154	18.715	18.186	17.381	16.590	16.601	16.734	16.446
2025	Feldkirchen	8.285	8.447	9.170	9.395	8.931	8.422	7.905	7.801	7.821	7.590
2030	Hermagor	5.095	5.176	5.578	5.534	5.228	4.769	4.357	4.214	4.161	4.019
2040	Klagenfurt Land	16.981	17.337	18.769	19.339	18.671	17.787	17.011	16.964	17.121	16.823
2050	Sankt Veit an der Glan	15.486	15.817	16.917	16.974	15.928	14.850	13.801	13.567	13.484	13.031
2060	Spittal an der Drau	21.455	21.825	23.211	23.223	21.788	20.199	18.787	18.247	17.989	17.347
2070	Villach Land	18.280	18.739	20.524	20.797	19.813	18.645	17.400	17.262	17.324	16.938
2080	Völkermarkt	11.663	12.033	12.858	12.945	12.230	11.260	10.549	10.315	10.229	9.953
2090	Wolfsberg	14.801	15.173	16.325	16.343	15.243	14.083	12.888	12.470	12.291	11.727
3010	Krems an der Donau(Stadt)	6.561	6.631	7.098	7.323	7.150	6.886	6.683	6.719	6.810	6.764
3020	Sankt Pölten(Stadt)	13.556	13.782	15.160	15.788	15.644	15.205	14.758	14.928	15.247	15.240
3040	Wiener Neustadt(Stadt)	10.293	10.475	11.568	12.172	12.225	12.055	11.824	12.100	12.427	12.512
3050	Amstetten-Waidhofen an der Ybbs	30.819	31.686	35.522	36.894	35.892	34.360	32.994	33.156	33.488	32.719
3060	Baden	36.823	37.507	41.810	44.643	45.320	44.899	44.159	45.124	46.447	46.862
3061	*Baden-Ebreichsdorf*	*30.272*	*30.838*	*34.636*	*37.125*	*37.865*	*37.588*	*37.019*	*37.881*	*39.008*	*39.373*
3062	*Pottenstein*	*6.551*	*6.669*	*7.174*	*7.518*	*7.455*	*7.311*	*7.140*	*7.243*	*7.439*	*7.489*
3070	Bruck an der Leitha	11.881	12.145	13.339	14.111	14.316	14.153	14.071	14.387	14.776	14.920
3080	Gänserndorf	26.349	27.039	30.430	32.139	32.054	31.440	30.923	31.636	32.714	33.065
3081	*Gänserndorf-Großenzersdorf-Marchegg*	*20.916*	*21.457*	*24.420*	*26.066*	*26.235*	*25.949*	*25.641*	*26.329*	*27.291*	*27.642*
3082	*Zistersdorf*	*5.433*	*5.582*	*6.010*	*6.073*	*5.819*	*5.491*	*5.282*	*5.307*	*5.423*	*5.423*
3090	Gmünd	10.228	10.444	11.146	11.259	10.695	9.912	9.181	8.910	8.882	8.639
3100	Hollabrunn	13.842	14.196	15.600	16.360	16.097	15.408	14.882	14.855	15.099	15.099
3110	Horn	8.285	8.495	9.211	9.411	9.020	8.398	7.919	7.792	7.852	7.756
3120	Korneuburg	20.206	20.778	23.852	25.633	25.896	25.576	25.109	25.729	26.562	26.832
3130	Krems(Land)	15.026	15.388	16.969	17.751	17.258	16.496	15.763	15.632	15.796	15.536
3140	Lilienfeld	6.870	6.988	7.527	7.757	7.524	7.152	6.810	6.720	6.804	6.774
3150	Melk	19.349	19.923	22.129	22.978	22.382	21.426	20.571	20.530	20.602	20.180
3160	Mistelbach	20.615	21.289	23.784	24.629	24.065	23.045	22.436	22.777	23.368	23.337
3161	*Laa an der Thaya-Mistelbach-Poysdorf*	*15.098*	*15.618*	*17.411*	*18.002*	*17.529*	*16.638*	*16.094*	*16.231*	*16.589*	*16.533*
3162	*Wolkersdorf*	*5.517*	*5.671*	*6.373*	*6.627*	*6.536*	*6.407*	*6.342*	*6.546*	*6.779*	*6.804*
3170	Mödling	30.545	30.786	33.630	35.818	36.303	36.193	35.495	36.123	37.120	37.437
3180	Neunkirchen	22.916	23.211	25.225	25.801	25.132	24.090	23.015	23.099	23.475	23.439
3190	Sankt Pölten(Land)	25.491	26.080	29.060	30.403	29.799	28.522	27.554	27.753	28.366	28.268
3200	Scheibbs	9.993	10.288	11.465	11.856	11.579	11.140	10.563	10.508	10.459	10.086
3210	Tulln	19.067	19.557	22.191	23.794	23.769	23.254	22.676	23.101	23.776	23.893
3220	Waidhofen an der Thaya	6.967	7.208	7.936	8.150	7.834	7.275	6.778	6.632	6.572	6.384

ÖROK-Prognose 2009: 45- bis 64-Jährige zu Jahresanfang 2009 bis 2050

Kenn-zahl	Region	Prognosejahr									
		2009	2010	2015	2020	2025	2030	2035	2040	2045	2050
3230	Wiener Neustadt(Land)	19.995	20.384	22.538	23.590	23.564	23.091	22.371	22.691	23.244	23.356
3240	Wien Umgebung	30.735	31.232	34.922	37.727	38.720	38.966	38.647	39.745	41.033	41.472
3241	*Klosterneuburg-Purkersdorf*	*17.483*	*17.694*	*19.652*	*21.243*	*21.686*	*21.699*	*21.445*	*21.992*	*22.661*	*22.869*
3242	*Schwechat*	*13.252*	*13.538*	*15.270*	*16.484*	*17.034*	*17.267*	*17.202*	*17.753*	*18.372*	*18.603*
3250	Zwettl	10.963	11.283	12.561	12.836	12.272	11.363	10.635	10.350	10.164	9.711
4010	Linz(Stadt)	49.043	49.809	52.971	54.405	53.654	52.773	51.964	53.075	54.122	53.741
4020	Steyr(Stadt)	10.337	10.425	10.775	10.661	10.132	9.508	9.081	9.141	9.250	9.174
4030	Wels(Stadt)	15.051	15.280	16.649	17.230	16.972	16.524	16.081	16.281	16.598	16.515
4040	Braunau am Inn	25.457	26.354	29.676	30.767	30.356	29.279	28.134	28.359	28.620	28.091
4050	Eferding	8.113	8.408	9.708	10.125	9.851	9.303	8.732	8.769	8.898	8.784
4060	Freistadt	16.448	17.045	19.230	19.927	19.197	18.197	17.295	17.126	17.052	16.461
4070	Gmunden	26.851	27.396	29.732	30.470	29.397	27.892	26.532	26.528	26.747	26.238
4080	Grieskirchen	15.813	16.368	18.441	19.184	18.621	17.658	16.678	16.684	16.852	16.480
4090	Kirchdorf an der Krems	14.173	14.531	16.099	16.678	16.167	15.392	14.617	14.591	14.740	14.463
4100	Linz-Land	37.583	38.596	42.753	44.312	43.674	42.837	42.046	42.867	43.754	43.445
4110	Perg	16.357	16.930	19.399	20.087	19.499	18.523	17.518	17.456	17.570	17.208
4120	Ried im Innkreis	14.743	15.240	17.295	18.032	17.355	16.461	15.439	15.404	15.498	15.106
4130	Rohrbach	14.103	14.651	16.591	17.118	16.487	15.373	14.468	14.396	14.285	13.641
4140	Schärding	14.376	14.821	16.534	17.101	16.683	15.799	14.974	14.854	14.832	14.483
4150	Steyr-Land	15.596	16.073	17.932	18.536	17.927	16.908	16.109	16.150	16.315	16.040
4160	Urfahr-Umgebung	21.472	22.076	24.931	26.048	25.344	24.131	23.049	23.094	23.289	22.835
4161	*Leonfelden*	*4.091*	*4.223*	*4.836*	*5.064*	*5.027*	*4.806*	*4.581*	*4.563*	*4.537*	*4.424*
4162	*Urfahr-Umgebung*	*17.381*	*17.853*	*20.095*	*20.984*	*20.317*	*19.325*	*18.468*	*18.531*	*18.752*	*18.411*
4170	Vöcklabruck	33.308	34.176	38.057	39.166	38.244	36.370	34.542	34.460	34.636	34.090
4180	Wels-Land	17.529	18.101	20.363	21.476	21.345	20.695	20.081	20.318	20.714	20.570
5010	Salzburg(Stadt)	40.370	40.712	42.704	43.436	42.938	41.963	40.572	40.627	40.907	40.541
5020	Hallein	14.513	14.864	16.309	16.998	16.825	16.352	15.720	15.729	15.811	15.551
5030	Salzburg-Umgebung	37.398	38.330	42.644	43.901	43.145	41.615	39.677	39.685	39.932	39.230
5040	Sankt Johann im Pongau	19.783	20.215	22.329	23.296	22.871	22.004	21.003	20.759	20.752	20.538
5050	Tamsweg	5.305	5.414	6.045	6.241	6.010	5.627	5.224	5.062	4.970	4.856
5060	Zell am See	22.532	23.058	25.291	25.690	24.858	23.539	22.060	21.638	21.508	20.967
6010	Graz(Stadt)	61.295	61.971	67.178	70.996	71.597	71.801	71.712	73.068	74.272	73.651
6020	Bruck an der Mur	17.645	17.798	18.736	18.703	17.710	16.541	15.548	15.267	15.231	14.898
6030	Deutschlandsberg	16.730	17.124	18.926	19.568	18.906	17.834	16.737	16.435	16.336	15.925
6040	Feldbach	17.324	17.948	20.093	21.024	20.423	19.236	18.123	17.622	17.319	16.693
6050	Fürstenfeld	6.167	6.332	6.991	7.306	7.131	6.701	6.310	6.170	6.048	5.861
6060	Graz-Umgebung	38.609	39.779	45.138	48.140	48.099	47.510	46.786	47.498	48.392	47.831
6070	Hartberg	17.532	18.037	19.997	20.682	20.078	18.941	17.906	17.331	16.969	16.280
6080	Judenburg	12.518	12.722	13.546	13.477	12.547	11.414	10.451	10.080	9.904	9.533
6090	Knittelfeld	8.046	8.171	8.771	8.872	8.340	7.834	7.318	7.098	6.989	6.753
6100	Leibnitz	20.565	21.257	23.803	25.191	24.764	23.834	22.802	22.657	22.735	22.270
6110	Leoben	17.951	18.042	18.653	18.300	17.045	15.801	14.769	14.531	14.492	14.149
6120	Liezen	21.684	22.107	23.760	23.904	22.855	21.550	20.168	19.818	19.626	19.034
6130	Mürzzuschlag	11.385	11.523	12.036	11.792	10.957	10.074	9.259	8.975	8.820	8.530
6140	Murau	7.955	8.135	8.675	8.668	8.125	7.407	6.791	6.465	6.225	5.912
6150	Radkersburg	6.252	6.468	7.070	7.366	7.067	6.542	6.074	5.859	5.786	5.589
6160	Voitsberg	14.897	15.151	16.121	16.323	15.556	14.693	13.911	13.621	13.531	13.142
6170	Weiz	22.557	23.269	26.213	27.152	26.383	25.274	24.099	23.922	23.711	22.853
7010	Innsbruck-Stadt	29.788	30.096	31.582	32.534	32.418	32.032	31.412	31.834	32.327	32.132
7020	Imst	13.689	14.098	15.995	16.936	16.914	16.513	15.938	15.871	15.928	15.720
7030	Innsbruck-Land	42.475	43.596	48.663	51.212	51.146	50.118	48.460	48.831	49.444	48.956
7040	Kitzbühel	16.735	17.124	18.735	19.135	18.662	17.718	16.768	16.702	16.797	16.549
7050	Kufstein	25.447	26.128	29.504	31.067	30.650	29.747	28.451	28.420	28.787	28.445
7060	Landeck	10.488	10.814	11.919	12.267	11.955	11.313	10.690	10.487	10.417	10.283
7070	Lienz	12.197	12.598	14.222	14.853	14.435	13.382	12.119	11.638	11.373	10.901
7080	Reutte	8.454	8.659	9.297	9.503	9.279	8.976	8.610	8.552	8.577	8.394
7090	Schwaz	19.889	20.452	22.734	23.886	23.713	22.936	22.059	22.064	22.248	21.966
8010	Bludenz	15.750	16.160	17.676	18.062	17.651	16.871	15.976	15.829	15.851	15.691
8020	Bregenz	31.727	32.399	35.363	36.800	36.624	35.829	34.622	34.687	35.037	34.766
8021	*Bezau*	*6.325*	*6.492*	*7.024*	*7.221*	*7.139*	*6.987*	*6.738*	*6.687*	*6.678*	*6.583*
8022	*Bregenz*	*25.402*	*25.907*	*28.339*	*29.579*	*29.485*	*28.842*	*27.884*	*28.000*	*28.359*	*28.183*
8030	Dornbirn	19.871	20.370	22.391	23.743	24.135	23.904	23.319	23.486	23.810	23.630
8040	Feldkirch	24.735	25.426	28.436	29.914	29.961	29.330	28.269	28.325	28.637	28.414
9010	Wien 1., Innere Stadt	5.239	5.209	5.242	5.358	5.326	5.294	5.267	5.327	5.400	5.409
9020	Wien 2., Leopoldstadt	23.016	23.237	24.713	25.736	25.896	25.992	26.020	26.440	26.824	26.869
9030	Wien 3., Landstraße	21.788	21.934	23.050	23.573	23.311	23.055	22.870	23.165	23.503	23.503
9040	Wien 4., Wieden	7.890	7.960	8.453	8.762	8.767	8.729	8.698	8.820	8.944	8.948
9050	Wien 5., Margareten	12.903	13.020	13.632	14.025	13.969	13.931	13.897	14.098	14.294	14.303
9060	Wien 6., Mariahilf	7.890	7.962	8.310	8.529	8.498	8.459	8.438	8.562	8.667	8.662
9070	Wien 7., Neubau	7.668	7.689	8.137	8.293	8.198	8.157	8.120	8.232	8.332	8.321
9080	Wien 8., Josefstadt	5.979	5.959	6.055	6.119	6.002	5.918	5.883	5.940	6.011	6.010
9090	Wien 9., Alsergrund	9.713	9.697	9.879	9.945	9.739	9.612	9.525	9.652	9.769	9.771
9100	Wien 10., Favoriten	43.631	44.097	47.423	49.760	50.212	50.020	49.622	50.416	51.274	51.299
9110	Wien 11., Simmering	21.406	21.793	23.813	25.592	26.209	26.308	26.200	26.631	27.085	27.121
9120	Wien 12., Meidling	21.870	22.160	23.842	24.884	25.128	25.142	25.087	25.531	25.937	25.963
9130	Wien 13., Hietzing	13.268	13.185	13.860	14.445	14.434	14.264	14.035	14.216	14.462	14.465
9140	Wien 14., Penzing	22.750	22.941	24.309	25.217	25.204	24.860	24.567	24.928	25.315	25.295
9150	Wien 15., Rudolfsheim-Fünfhaus	17.672	17.766	18.428	18.577	18.408	18.207	18.052	18.287	18.524	18.538
9160	Wien 16., Ottakring	24.195	24.432	25.992	26.860	26.827	26.747	26.613	27.009	27.412	27.434
9170	Wien 17., Hernals	13.551	13.569	14.320	14.714	14.708	14.634	14.546	14.766	14.975	14.983
9180	Wien 18., Währing	11.634	11.691	12.302	12.901	12.960	12.931	12.897	13.069	13.248	13.253
9190	Wien 19., Döbling	16.991	16.910	17.733	18.575	18.561	18.420	18.222	18.441	18.741	18.744
9200	Wien 20., Brigittenau	19.859	20.128	21.203	21.985	22.015	21.874	21.777	22.121	22.459	22.500
9210	Wien 21., Floridsdorf	36.722	37.324	41.296	44.006	44.327	43.694	42.899	43.689	44.713	44.870
9220	Wien 22., Donaustadt	40.187	41.183	47.323	51.433	52.378	51.889	50.992	51.826	53.108	53.348
9230	Wien 23., Liesing	25.031	25.200	27.075	28.493	28.805	28.562	28.272	28.821	29.394	29.428

ÖROK-Prognose 2009: 45- bis 64-Jährige zu Jahresanfang 2009=100

Kenn-zahl	Region	Prognosejahr								
		2010	2015	2020	2025	2030	2035	2040	2045	2050
0	Österreich	102,0	111,7	116,0	114,3	110,7	107,1	107,5	108,7	107,6
	Bundesländer									
1	Burgenland	102,7	112,0	115,7	113,1	109,0	105,3	104,6	105,3	104,2
2	Kärnten	102,0	109,9	111,3	106,0	99,7	93,7	92,7	92,7	90,3
3	Niederösterreich	102,2	113,4	119,1	118,0	114,7	111,3	112,5	114,9	114,7
4	Oberösterreich	102,7	113,9	117,7	114,9	110,2	105,7	106,3	107,5	105,7
5	Salzburg	101,9	111,0	114,1	112,0	108,0	103,1	102,6	102,8	101,3
6	Steiermark	102,1	111,5	115,2	112,1	107,5	103,0	102,3	102,3	99,9
7	Tirol	102,5	113,1	118,0	116,8	113,2	108,6	108,5	109,3	107,9
8	Vorarlberg	102,5	112,8	117,8	117,7	115,0	111,0	111,1	112,2	111,3
9	Wien	101,0	108,2	113,2	113,7	113,0	112,0	113,7	115,7	115,8
	NUTS 3- Regionen									
1	Mittelburgenland	102,3	110,4	112,4	108,2	103,0	98,3	96,7	96,9	95,4
2	Nordburgenland	102,9	113,4	118,4	116,9	114,1	111,7	112,3	114,4	114,3
3	Südburgenland	102,5	110,6	113,0	109,2	103,8	98,4	95,9	94,9	92,4
4	Mostviertel-Eisenwurzen	102,9	114,9	119,2	116,1	111,2	106,6	106,7	107,3	104,7
5	Niederösterreich-Süd	101,7	111,1	115,3	113,9	110,6	106,8	107,8	110,2	110,4
6	Sankt Pölten	102,1	113,2	118,3	116,4	112,0	108,4	109,3	111,7	111,4
7	Waldviertel	102,4	111,9	115,0	110,7	104,0	98,2	96,6	96,6	94,4
8	Weinviertel	103,0	113,5	117,6	114,8	109,2	105,5	105,9	108,0	107,8
9	Wiener Umland-Nord	102,4	116,0	124,3	125,2	123,7	121,7	124,7	128,7	129,9
10	Wiener Umland-Süd	101,6	112,7	120,5	122,8	122,4	120,8	123,5	127,1	128,4
11	Wien	101,0	108,2	113,2	113,7	113,0	112,0	113,7	115,7	115,8
12	Klagenfurt-Villach	101,8	110,3	112,7	108,7	103,5	98,5	98,5	99,3	97,6
13	Oberkärnten	101,8	109,0	109,5	103,2	95,9	89,1	86,9	86,0	83,1
14	Unterkärnten	102,6	109,9	110,3	103,5	95,8	88,8	86,7	85,8	82,7
15	Graz	101,8	112,4	119,3	119,8	119,4	118,6	120,7	122,8	121,6
16	Liezen	102,0	109,6	110,2	105,4	99,4	93,0	91,4	90,5	87,8
17	Östliche Obersteiermark	100,8	105,2	103,9	97,3	90,3	84,2	82,5	82,0	80,0
18	Oststeiermark	103,2	115,1	119,6	116,1	109,8	103,8	101,5	100,0	96,3
19	West- und Südsteiermark	102,6	112,8	117,0	113,5	108,0	102,4	101,0	100,8	98,4
20	Westliche Obersteiermark	101,8	108,7	108,8	101,7	93,5	86,1	82,9	81,1	77,8
21	Innviertel	103,4	116,4	120,9	117,9	112,5	106,9	107,0	107,7	105,4
22	Linz-Wels	102,3	112,3	116,5	114,6	111,6	108,8	110,5	112,5	111,6
23	Mühlviertel	103,6	117,8	122,0	118,1	111,6	105,6	105,0	104,8	101,4
24	Steyr-Kirchdorf	102,3	111,7	114,4	110,3	104,2	99,3	99,4	100,5	98,9
25	Traunviertel	102,3	112,7	115,8	112,4	106,8	101,5	101,4	102,0	100,3
26	Lungau	102,1	113,9	117,6	113,3	106,1	98,5	95,4	93,7	91,5
27	Pinzgau-Pongau	102,3	112,5	115,8	112,8	107,6	101,8	100,2	99,9	98,1
28	Salzburg und Umgebung	101,8	110,2	113,1	111,5	108,3	104,0	104,1	104,7	103,3
29	Außerfern	102,4	110,0	112,4	109,8	106,2	101,8	101,2	101,5	99,3
30	Innsbruck	102,0	111,0	115,9	115,6	113,7	110,5	111,6	113,2	112,2
31	Osttirol	103,3	116,6	121,8	118,3	109,7	99,4	95,4	93,2	89,4
32	Tiroler Oberland	103,0	115,5	120,8	119,4	115,1	110,1	109,0	109,0	107,6
33	Tiroler Unterland	102,6	114,3	119,4	117,6	113,4	108,4	108,2	109,3	107,9
34	Bludenz-Bregenzer Wald	102,6	111,9	114,5	112,3	108,1	102,9	102,0	102,1	100,9
35	Rheintal-Bodensee	102,4	113,1	118,9	119,4	117,2	113,5	114,0	115,4	114,6
	Bezirke (Prognoseregionen)									
1010	Eisenstadt(Stadt+Umgebung)-Rust	102,8	112,6	117,7	117,4	115,2	113,0	114,1	116,4	116,3
1040	Güssing	102,3	110,1	110,7	106,7	100,7	94,6	91,8	90,2	87,7
1050	Jennersdorf	103,3	113,9	117,3	111,4	103,4	96,7	94,2	93,0	89,6
1060	Mattersburg	102,4	112,4	116,5	114,2	110,7	107,8	108,2	110,5	110,4
1070	Neusiedl am See	103,2	115,0	120,4	118,3	115,3	113,0	113,5	115,2	114,9
1080	Oberpullendorf	102,3	110,4	112,4	108,2	103,0	98,3	96,7	96,9	95,4
1090	Oberwart	102,3	109,7	112,8	109,8	105,5	100,9	98,6	98,0	95,7
2010	Klagenfurt(Stadt)	101,1	108,7	110,4	106,7	102,4	98,1	98,8	99,9	98,4
2020	Villach(Stadt)	101,9	110,5	113,9	110,7	105,8	101,0	101,0	101,8	100,1
2025	Feldkirchen	102,0	110,7	113,4	107,8	101,7	95,4	94,2	94,4	91,6
2030	Hermagor	101,6	109,5	108,6	102,6	93,6	85,5	82,7	81,7	78,9
2040	Klagenfurt Land	102,1	110,5	113,9	110,0	104,7	100,2	99,9	100,8	99,1
2050	Sankt Veit an der Glan	102,1	109,2	109,6	102,9	95,9	89,1	87,6	87,1	84,1
2060	Spittal an der Drau	101,7	108,2	108,2	101,6	94,1	87,6	85,0	83,8	80,9
2070	Villach Land	102,5	112,3	113,8	108,4	102,0	95,2	94,4	94,8	92,7
2080	Völkermarkt	103,2	110,2	111,0	104,9	96,5	90,4	88,4	87,7	85,3
2090	Wolfsberg	102,5	110,3	110,4	103,0	95,1	87,1	84,3	83,0	79,2
3010	Krems an der Donau(Stadt)	101,1	108,2	111,6	109,0	105,0	101,9	102,4	103,8	103,1
3020	Sankt Pölten(Stadt)	101,7	111,8	116,5	115,4	112,2	108,9	110,1	112,5	112,4
3040	Wiener Neustadt(Stadt)	101,8	112,4	118,3	118,8	117,1	114,9	117,6	120,7	121,6
3050	Amstetten-Waidhofen an der Ybbs	102,8	115,3	119,7	116,5	111,5	107,1	107,6	108,7	106,2
3060	Baden	101,9	113,5	121,2	123,1	121,9	119,9	122,5	126,1	127,3
3061	*Baden-Ebreichsdorf*	*101,9*	*114,4*	*122,6*	*125,1*	*124,2*	*122,3*	*125,1*	*128,9*	*130,1*
3062	*Pottenstein*	*101,8*	*109,5*	*114,8*	*113,8*	*111,6*	*109,0*	*110,6*	*113,6*	*114,3*
3070	Bruck an der Leitha	102,2	112,3	118,8	120,5	119,1	118,4	121,1	124,4	125,6
3080	Gänserndorf	102,6	115,5	122,0	121,7	119,3	117,4	120,1	124,2	125,5
3081	*Gänserndorf-Großenzersdorf-Marchegg*	*102,6*	*116,8*	*124,6*	*125,4*	*124,1*	*122,6*	*125,9*	*130,5*	*132,2*
3082	*Zistersdorf*	*102,7*	*110,6*	*111,8*	*107,1*	*101,1*	*97,2*	*97,7*	*99,8*	*99,8*
3090	Gmünd	102,1	109,0	110,1	104,6	96,9	89,8	87,1	86,8	84,5
3100	Hollabrunn	102,6	112,7	118,2	116,3	111,3	107,5	107,3	109,1	109,1
3110	Horn	102,5	111,2	113,6	108,9	101,4	95,6	94,0	94,8	93,6
3120	Korneuburg	102,8	118,0	126,9	128,2	126,6	124,3	127,3	131,5	132,8
3130	Krems(Land)	102,4	112,9	118,1	114,9	109,8	104,9	104,0	105,1	103,4
3140	Lilienfeld	101,7	109,6	112,9	109,5	104,1	99,1	97,8	99,0	98,6
3150	Melk	103,0	114,4	118,8	115,7	110,7	106,3	106,1	106,5	104,3
3160	Mistelbach	103,3	115,4	119,5	116,7	111,8	108,8	110,5	113,4	113,2
3161	*Laa an der Thaya-Mistelbach-Poysdorf*	*103,4*	*115,3*	*119,2*	*116,1*	*110,2*	*106,6*	*107,5*	*109,9*	*109,5*
3162	*Wolkersdorf*	*102,8*	*115,5*	*120,1*	*118,5*	*116,1*	*115,0*	*118,7*	*122,9*	*123,3*
3170	Mödling	100,8	110,1	117,3	118,9	118,5	116,2	118,3	121,5	122,6
3180	Neunkirchen	101,3	110,1	112,6	109,7	105,1	100,4	100,8	102,4	102,3
3190	Sankt Pölten(Land)	102,3	114,0	119,3	116,9	111,9	108,1	108,9	111,3	110,9
3200	Scheibbs	103,0	114,7	118,6	115,9	111,5	105,7	105,2	104,7	100,9
3210	Tulln	102,6	116,4	124,8	124,7	122,0	118,9	121,2	124,7	125,3
3220	Waidhofen an der Thaya	103,5	113,9	117,0	112,4	104,4	97,3	95,2	94,3	91,6

ÖROK-Prognose 2009: 45- bis 64-Jährige zu Jahresanfang 2009=100

Kenn-zahl	Region	Prognosejahr								
		2010	2015	2020	2025	2030	2035	2040	2045	2050
3230	Wiener Neustadt(Land)	101,9	112,7	118,0	117,8	115,5	111,9	113,5	116,2	116,8
3240	Wien Umgebung	101,6	113,6	122,7	126,0	126,8	125,7	129,3	133,5	134,9
3241	*Klosterneuburg-Purkersdorf*	*101,2*	*112,4*	*121,5*	*124,0*	*124,1*	*122,7*	*125,8*	*129,6*	*130,8*
3242	*Schwechat*	*102,2*	*115,2*	*124,4*	*128,5*	*130,3*	*129,8*	*134,0*	*138,6*	*140,4*
3250	Zwettl	102,9	114,6	117,1	111,9	103,6	97,0	94,4	92,7	88,6
4010	Linz(Stadt)	101,6	108,0	110,9	109,4	107,6	106,0	108,2	110,4	109,6
4020	Steyr(Stadt)	100,9	104,2	103,1	98,0	92,0	87,8	88,4	89,5	88,7
4030	Wels(Stadt)	101,5	110,6	114,5	112,8	109,8	106,8	108,2	110,3	109,7
4040	Braunau am Inn	103,5	116,6	120,9	119,2	115,0	110,5	111,4	112,4	110,3
4050	Eferding	103,6	119,7	124,8	121,4	114,7	107,6	108,1	109,7	108,3
4060	Freistadt	103,6	116,9	121,2	116,7	110,6	105,1	104,1	103,7	100,1
4070	Gmunden	102,0	110,7	113,5	109,5	103,9	98,8	98,8	99,6	97,7
4080	Grieskirchen	103,5	116,6	121,3	117,8	111,7	105,5	105,5	106,6	104,2
4090	Kirchdorf an der Krems	102,5	113,6	117,7	114,1	108,6	103,1	102,9	104,0	102,0
4100	Linz-Land	102,7	113,8	117,9	116,2	114,0	111,9	114,1	116,4	115,6
4110	Perg	103,5	118,6	122,8	119,2	113,2	107,1	106,7	107,4	105,2
4120	Ried im Innkreis	103,4	117,3	122,3	117,7	111,7	104,7	104,5	105,1	102,5
4130	Rohrbach	103,9	117,6	121,4	116,9	109,0	102,6	102,1	101,3	96,7
4140	Schärding	103,1	115,0	119,0	116,0	109,9	104,2	103,3	103,2	100,7
4150	Steyr-Land	103,1	115,0	118,9	114,9	108,4	103,3	103,6	104,6	102,8
4160	Urfahr-Umgebung	102,8	116,1	121,3	118,0	112,4	107,3	107,6	108,5	106,3
4161	*Leonfelden*	*103,2*	*118,2*	*123,8*	*122,9*	*117,5*	*112,0*	*111,5*	*110,9*	*108,1*
4162	*Urfahr-Umgebung*	*102,7*	*115,6*	*120,7*	*116,9*	*111,2*	*106,3*	*106,6*	*107,9*	*105,9*
4170	Vöcklabruck	102,6	114,3	117,6	114,8	109,2	103,7	103,5	104,0	102,3
4180	Wels-Land	103,3	116,2	122,5	121,8	118,1	114,6	115,9	118,2	117,3
5010	Salzburg(Stadt)	100,8	105,8	107,6	106,4	103,9	100,5	100,6	101,3	100,4
5020	Hallein	102,4	112,4	117,1	115,9	112,7	108,3	108,4	108,9	107,2
5030	Salzburg-Umgebung	102,5	114,0	117,4	115,4	111,3	106,1	106,1	106,8	104,9
5040	Sankt Johann im Pongau	102,2	112,9	117,8	115,6	111,2	106,2	104,9	104,9	103,8
5050	Tamsweg	102,1	113,9	117,6	113,3	106,1	98,5	95,4	93,7	91,5
5060	Zell am See	102,3	112,2	114,0	110,3	104,5	97,9	96,0	95,5	93,1
6010	Graz(Stadt)	101,1	109,6	115,8	116,8	117,1	117,0	119,2	121,2	120,2
6020	Bruck an der Mur	100,9	106,2	106,0	100,4	93,7	88,1	86,5	86,3	84,4
6030	Deutschlandsberg	102,4	113,1	117,0	113,0	106,6	100,0	98,2	97,6	95,2
6040	Feldbach	103,6	116,0	121,4	117,9	111,0	104,6	101,7	100,0	96,4
6050	Fürstenfeld	102,7	113,4	118,5	115,6	108,7	102,3	100,0	98,1	95,0
6060	Graz-Umgebung	103,0	116,9	124,7	124,6	123,1	121,2	123,0	125,3	123,9
6070	Hartberg	102,9	114,1	118,0	114,5	108,0	102,1	98,9	96,8	92,9
6080	Judenburg	101,6	108,2	107,7	100,2	91,2	83,5	80,5	79,1	76,2
6090	Knittelfeld	101,6	109,0	110,3	103,7	97,4	91,0	88,2	86,9	83,9
6100	Leibnitz	103,4	115,7	122,5	120,4	115,9	110,9	110,2	110,6	108,3
6110	Leoben	100,5	103,9	101,9	95,0	88,0	82,3	80,9	80,7	78,8
6120	Liezen	102,0	109,6	110,2	105,4	99,4	93,0	91,4	90,5	87,8
6130	Mürzzuschlag	101,2	105,7	103,6	96,2	88,5	81,3	78,8	77,5	74,9
6140	Murau	102,3	109,1	109,0	102,1	93,1	85,4	81,3	78,3	74,3
6150	Radkersburg	103,5	113,1	117,8	113,0	104,6	97,2	93,7	92,5	89,4
6160	Voitsberg	101,7	108,2	109,6	104,4	98,6	93,4	91,4	90,8	88,2
6170	Weiz	103,2	116,2	120,4	117,0	112,0	106,8	106,1	105,1	101,3
7010	Innsbruck-Stadt	101,0	106,0	109,2	108,8	107,5	105,5	106,9	108,5	107,9
7020	Imst	103,0	116,8	123,7	123,6	120,6	116,4	115,9	116,4	114,8
7030	Innsbruck-Land	102,6	114,6	120,6	120,4	118,0	114,1	115,0	116,4	115,3
7040	Kitzbühel	102,3	112,0	114,3	111,5	105,9	100,2	99,8	100,4	98,9
7050	Kufstein	102,7	115,9	122,1	120,4	116,9	111,8	111,7	113,1	111,8
7060	Landeck	103,1	113,6	117,0	114,0	107,9	101,9	100,0	99,3	98,0
7070	Lienz	103,3	116,6	121,8	118,3	109,7	99,4	95,4	93,2	89,4
7080	Reutte	102,4	110,0	112,4	109,8	106,2	101,8	101,2	101,5	99,3
7090	Schwaz	102,8	114,3	120,1	119,2	115,3	110,9	110,9	111,9	110,4
8010	Bludenz	102,6	112,2	114,7	112,1	107,1	101,4	100,5	100,6	99,6
8020	Bregenz	102,1	111,5	116,0	115,4	112,9	109,1	109,3	110,4	109,6
8021	*Bezau*	*102,6*	*111,1*	*114,2*	*112,9*	*110,5*	*106,5*	*105,7*	*105,6*	*104,1*
8022	*Bregenz*	*102,0*	*111,6*	*116,4*	*116,1*	*113,5*	*109,8*	*110,2*	*111,6*	*110,9*
8030	Dornbirn	102,5	112,7	119,5	121,5	120,3	117,4	118,2	119,8	118,9
8040	Feldkirch	102,8	115,0	120,9	121,1	118,6	114,3	114,5	115,8	114,9
9010	Wien 1., Innere Stadt	99,4	100,1	102,3	101,7	101,0	100,5	101,7	103,1	103,2
9020	Wien 2., Leopoldstadt	101,0	107,4	111,8	112,5	112,9	113,1	114,9	116,5	116,7
9030	Wien 3., Landstraße	100,7	105,8	108,2	107,0	105,8	105,0	106,3	107,9	107,9
9040	Wien 4., Wieden	100,9	107,1	111,1	111,1	110,6	110,2	111,8	113,4	113,4
9050	Wien 5., Margareten	100,9	105,6	108,7	108,3	108,0	107,7	109,3	110,8	110,9
9060	Wien 6., Mariahilf	100,9	105,3	108,1	107,7	107,2	106,9	108,5	109,8	109,8
9070	Wien 7., Neubau	100,3	106,1	108,2	106,9	106,4	105,9	107,4	108,7	108,5
9080	Wien 8., Josefstadt	99,7	101,3	102,3	100,4	99,0	98,4	99,3	100,5	100,5
9090	Wien 9., Alsergrund	99,8	101,7	102,4	100,3	99,0	98,1	99,4	100,6	100,6
9100	Wien 10., Favoriten	101,1	108,7	114,0	115,1	114,6	113,7	115,6	117,5	117,6
9110	Wien 11., Simmering	101,8	111,2	119,6	122,4	122,9	122,4	124,4	126,5	126,7
9120	Wien 12., Meidling	101,3	109,0	113,8	114,9	115,0	114,7	116,7	118,6	118,7
9130	Wien 13., Hietzing	99,4	104,5	108,9	108,8	107,5	105,8	107,1	109,0	109,0
9140	Wien 14., Penzing	100,8	106,9	110,8	110,8	109,3	108,0	109,6	111,3	111,2
9150	Wien 15., Rudolfsheim-Fünfhaus	100,5	104,3	105,1	104,2	103,0	102,2	103,5	104,8	104,9
9160	Wien 16., Ottakring	101,0	107,4	111,0	110,9	110,5	110,0	111,6	113,3	113,4
9170	Wien 17., Hernals	100,1	105,7	108,6	108,5	108,0	107,3	109,0	110,5	110,6
9180	Wien 18., Währing	100,5	105,7	110,9	111,4	111,1	110,9	112,3	113,9	113,9
9190	Wien 19., Döbling	99,5	104,4	109,3	109,2	108,4	107,2	108,5	110,3	110,3
9200	Wien 20., Brigittenau	101,4	106,8	110,7	110,9	110,1	109,7	111,4	113,1	113,3
9210	Wien 21., Floridsdorf	101,6	112,5	119,8	120,7	119,0	116,8	119,0	121,8	122,2
9220	Wien 22., Donaustadt	102,5	117,8	128,0	130,3	129,1	126,9	129,0	132,2	132,7
9230	Wien 23., Liesing	100,7	108,2	113,8	115,1	114,1	112,9	115,1	117,4	117,6

ÖROK-Prognose 2009: 65- und Mehrjährige zu Jahresanfang 2009 bis 2050

Kennzahl	Region	Prognosejahr									
		2009	2010	2015	2020	2025	2030	2035	2040	2045	2050
0	Österreich	1.450.887	1.473.859	1.579.309	1.697.358	1.882.923	2.132.168	2.362.425	2.496.842	2.568.985	2.648.308
	Bundesländer										
1	Burgenland	55.630	55.810	58.809	64.256	72.437	82.574	91.718	97.907	100.802	103.599
2	Kärnten	105.575	106.741	113.344	121.944	136.293	153.697	168.376	174.993	176.322	177.695
3	Niederösterreich	295.177	300.207	320.857	343.688	380.134	433.249	484.615	516.660	534.367	554.645
4	Oberösterreich	237.859	240.655	257.088	279.559	315.117	362.705	405.233	428.608	439.880	451.968
5	Salzburg	84.766	86.893	96.753	106.871	119.621	135.205	149.501	156.759	160.359	163.987
6	Steiermark	224.465	226.770	237.981	253.400	281.486	317.834	350.646	369.581	378.339	387.131
7	Tirol	111.251	113.628	125.904	137.772	154.180	175.999	196.909	208.794	215.598	222.599
8	Vorarlberg	54.675	55.954	63.088	69.952	78.292	89.256	99.880	106.566	110.702	114.739
9	Wien	281.489	287.201	305.485	319.916	345.363	381.649	415.547	436.974	452.616	471.945
	NUTS 3- Regionen										
1	Mittelburgenland	8.011	7.970	8.118	8.693	9.652	10.862	11.932	12.618	12.823	13.009
2	Nordburgenland	27.937	28.151	30.061	33.193	37.742	43.358	48.513	52.175	54.197	56.246
3	Südburgenland	19.682	19.689	20.630	22.370	25.043	28.354	31.273	33.114	33.782	34.344
4	Mostviertel-Eisenwurzen	41.697	41.984	43.518	46.570	52.335	60.388	67.611	71.895	73.946	76.142
5	Niederösterreich-Süd	47.313	48.161	51.281	54.508	59.500	66.701	73.969	78.143	80.352	83.009
6	Sankt Pölten	26.719	27.141	28.854	30.983	34.295	39.294	43.855	46.642	47.975	49.580
7	Waldviertel	45.648	45.774	46.866	49.087	53.453	59.982	65.860	69.369	70.448	71.422
8	Weinviertel	24.814	24.870	25.893	27.913	31.130	35.783	39.888	42.541	43.729	44.960
9	Wiener Umland-Nord	52.793	54.285	60.033	65.347	73.485	85.079	96.777	104.441	109.404	115.161
10	Wiener Umland-Süd	56.193	57.992	64.412	69.280	75.936	86.022	96.655	103.629	108.513	114.371
11	Wien	281.489	287.201	305.485	319.916	345.363	381.649	415.547	436.974	452.616	471.945
12	Klagenfurt-Villach	51.255	52.077	55.938	60.491	67.791	76.717	84.525	88.120	89.260	90.664
13	Oberkärnten	24.962	25.233	26.774	28.838	32.045	35.871	39.004	40.405	40.512	40.525
14	Unterkärnten	29.358	29.431	30.632	32.615	36.457	41.109	44.847	46.468	46.550	46.506
15	Graz	67.095	68.363	73.132	78.018	86.828	98.446	109.646	117.086	122.191	128.250
16	Liezen	15.769	15.948	16.816	18.015	19.801	21.956	23.832	24.610	24.783	24.949
17	Östliche Obersteiermark	38.756	38.961	39.179	39.929	42.140	45.304	47.807	48.406	47.863	47.493
18	Oststeiermark	47.471	47.653	50.028	54.418	62.002	71.821	80.636	86.218	88.773	90.552
19	West- und Südsteiermark	33.963	34.281	36.632	39.718	45.052	51.822	58.051	61.753	63.307	64.757
20	Westliche Obersteiermark	21.411	21.564	22.194	23.302	25.663	28.485	30.674	31.508	31.422	31.130
21	Innviertel	45.966	46.252	48.851	53.051	60.101	69.929	79.027	84.086	86.500	88.816
22	Linz-Wels	92.935	94.290	101.543	110.203	123.552	140.928	156.625	165.600	170.488	176.334
23	Mühlviertel	31.867	32.139	34.061	37.737	43.483	51.246	58.053	61.871	63.517	65.061
24	Steyr-Kirchdorf	27.266	27.541	29.089	31.285	35.007	39.937	44.104	46.203	46.994	47.802
25	Traunviertel	39.825	40.433	43.544	47.283	52.974	60.665	67.424	70.848	72.381	73.955
26	Lungau	3.583	3.653	3.886	4.191	4.733	5.360	5.943	6.261	6.400	6.438
27	Pinzgau-Pongau	25.026	25.618	28.426	31.625	35.812	40.793	45.399	47.866	48.892	49.637
28	Salzburg und Umgebung	56.157	57.622	64.441	71.055	79.076	89.052	98.159	102.632	105.067	107.912
29	Außerfern	5.268	5.369	5.984	6.636	7.405	8.309	9.104	9.545	9.769	10.021
30	Innsbruck	46.092	47.126	52.334	56.686	62.530	70.212	77.863	82.200	84.946	88.171
31	Osttirol	8.739	8.822	9.311	9.945	11.090	12.812	14.473	15.355	15.685	15.798
32	Tiroler Oberland	14.229	14.477	15.853	17.449	19.838	23.036	26.083	27.972	29.117	30.080
33	Tiroler Unterland	36.923	37.834	42.422	47.056	53.317	61.630	69.386	73.722	76.081	78.529
34	Bludenz-Bregenzer Wald	13.540	13.727	15.171	16.728	18.713	21.165	23.496	24.806	25.545	26.161
35	Rheintal-Bodensee	41.135	42.227	47.917	53.224	59.579	68.091	76.384	81.760	85.157	88.578
	Bezirke (Prognoseregionen)										
1010	Eisenstadt(Stadt+Umgebung)-Rust	10.460	10.581	11.469	12.692	14.326	16.428	18.331	19.705	20.541	21.424
1040	Güssing	5.735	5.749	5.980	6.503	7.202	8.066	8.842	9.303	9.488	9.610
1050	Jennersdorf	3.660	3.650	3.722	3.932	4.478	5.177	5.757	6.064	6.130	6.178
1060	Mattersburg	7.106	7.182	7.641	8.491	9.619	11.017	12.285	13.181	13.569	13.973
1070	Neusiedl am See	10.371	10.388	10.951	12.010	13.797	15.913	17.897	19.289	20.087	20.849
1080	Oberpullendorf	8.011	7.970	8.118	8.693	9.652	10.862	11.932	12.618	12.823	13.009
1090	Oberwart	10.287	10.290	10.928	11.935	13.363	15.111	16.674	17.747	18.164	18.556
2010	Klagenfurt(Stadt)	17.126	17.338	18.225	19.325	21.422	24.012	26.253	27.131	27.401	27.792
2020	Villach(Stadt)	10.875	11.066	11.853	12.793	14.327	16.244	17.915	18.726	19.015	19.325
2025	Feldkirchen	5.477	5.561	6.102	6.685	7.591	8.679	9.609	10.093	10.221	10.388
2030	Hermagor	4.206	4.241	4.400	4.716	5.129	5.708	6.182	6.379	6.402	6.367
2040	Klagenfurt Land	10.772	11.024	12.271	13.575	15.413	17.600	19.432	20.421	20.775	21.199
2050	Sankt Veit an der Glan	10.960	11.007	11.524	12.247	13.687	15.384	16.841	17.444	17.520	17.582
2060	Spittal an der Drau	15.279	15.431	16.272	17.437	19.325	21.484	23.213	23.933	23.889	23.770
2070	Villach Land	12.482	12.649	13.589	14.798	16.629	18.861	20.925	21.842	22.069	22.348
2080	Völkermarkt	7.943	7.933	8.240	8.822	9.887	11.245	12.238	12.737	12.795	12.760
2090	Wolfsberg	10.455	10.491	10.868	11.546	12.883	14.480	15.768	16.287	16.235	16.164
3010	Krems an der Donau(Stadt)	4.805	4.905	5.177	5.465	6.028	6.752	7.352	7.729	7.926	8.138
3020	Sankt Pölten(Stadt)	9.871	9.971	10.462	11.058	11.998	13.473	14.916	15.772	16.201	16.732
3040	Wiener Neustadt(Stadt)	6.828	6.971	7.504	8.009	8.842	10.043	11.247	11.972	12.445	12.982
3050	Amstetten-Waidhofen an der Ybbs	20.823	20.996	21.825	23.388	26.329	30.546	34.297	36.438	37.408	38.517
3060	Baden	23.344	24.087	26.752	29.023	32.235	37.053	41.870	45.011	47.163	49.697
3061	*Baden-Ebreichsdorf*	*19.045*	*19.695*	*21.901*	*23.802*	*26.469*	*30.544*	*34.657*	*37.349*	*39.229*	*41.397*
3062	*Pottenstein*	*4.299*	*4.392*	*4.851*	*5.221*	*5.766*	*6.509*	*7.213*	*7.662*	*7.934*	*8.300*
3070	Bruck an der Leitha	7.886	8.020	8.674	9.429	10.444	11.980	13.386	14.415	15.124	15.903
3080	Gänserndorf	16.760	17.101	18.601	20.402	22.935	26.512	29.988	32.268	33.564	35.097
3081	*Gänserndorf-Großenzersdorf-Marchegg*	*12.736*	*13.051*	*14.374*	*15.827*	*17.864*	*20.767*	*23.687*	*25.612*	*26.765*	*28.108*
3082	*Zistersdorf*	*4.024*	*4.050*	*4.227*	*4.575*	*5.071*	*5.745*	*6.301*	*6.656*	*6.799*	*6.989*
3090	Gmünd	8.749	8.752	8.896	9.169	9.701	10.621	11.468	11.902	11.888	11.893
3100	Hollabrunn	10.061	10.087	10.530	11.235	12.444	14.198	15.824	16.939	17.458	17.935
3110	Horn	6.750	6.744	6.865	7.175	7.722	8.638	9.458	9.960	10.079	10.202
3120	Korneuburg	12.898	13.208	14.442	15.698	17.654	20.510	23.474	25.379	26.604	27.936
3130	Krems(Land)	10.465	10.570	11.182	12.004	13.426	15.329	17.009	18.108	18.538	19.011
3140	Lilienfeld	5.659	5.704	5.861	6.073	6.490	7.140	7.784	8.194	8.349	8.504
3150	Melk	13.558	13.617	14.062	15.035	16.919	19.460	21.734	23.165	23.893	24.575
3160	Mistelbach	14.159	14.218	14.866	16.242	18.310	21.318	23.931	25.558	26.333	27.251
3161	*Laa an der Thaya-Mistelbach-Poysdorf*	*10.729*	*10.733*	*11.136*	*12.103*	*13.615*	*15.840*	*17.763*	*18.946*	*19.472*	*20.036*
3162	*Wolkersdorf*	*3.430*	*3.485*	*3.730*	*4.139*	*4.695*	*5.478*	*6.168*	*6.612*	*6.861*	*7.215*
3170	Mödling	21.092	21.890	24.428	25.808	27.713	30.547	33.813	35.807	37.193	39.020
3180	Neunkirchen	17.156	17.443	18.162	19.105	20.694	23.009	25.282	26.452	26.978	27.636
3190	Sankt Pölten(Land)	16.848	17.170	18.392	19.925	22.297	25.821	28.939	30.870	31.774	32.848
3200	Scheibbs	7.316	7.371	7.631	8.147	9.087	10.382	11.580	12.292	12.645	13.050
3210	Tulln	11.862	12.129	13.382	14.647	16.756	19.628	22.428	24.293	25.413	26.638
3220	Waidhofen an der Thaya	5.972	5.953	5.988	6.200	6.667	7.451	8.233	8.678	8.819	8.898

ÖROK-Prognose 2009: 65- und Mehrjährige zu Jahresanfang 2009 bis 2050

Kenn-zahl	Region	Prognosejahr									
		2009	2010	2015	2020	2025	2030	2035	2040	2045	2050
3230	Wiener Neustadt(Land)	13.371	13.651	14.903	16.100	17.708	20.000	22.443	23.863	24.646	25.587
3240	Wien Umgebung	20.037	20.799	23.514	25.277	27.826	31.647	35.819	38.603	40.728	43.315
3241	*Klosterneuburg-Purkersdorf*	*11.867*	*12.412*	*14.105*	*15.036*	*16.516*	*18.696*	*21.020*	*22.545*	*23.761*	*25.264*
3242	*Schwechat*	*8.170*	*8.387*	*9.409*	*10.241*	*11.310*	*12.951*	*14.799*	*16.058*	*16.967*	*18.051*
3250	Zwettl	8.907	8.850	8.758	9.074	9.909	11.191	12.340	12.992	13.198	13.280
4010	Linz(Stadt)	36.175	36.403	37.758	39.225	42.388	46.780	50.711	52.835	54.134	55.967
4020	Steyr(Stadt)	7.408	7.479	7.785	8.134	8.772	9.604	10.205	10.343	10.303	10.307
4030	Wels(Stadt)	9.654	9.835	10.567	11.459	12.722	14.355	15.830	16.664	17.080	17.577
4040	Braunau am Inn	16.233	16.408	17.464	19.209	21.769	25.356	28.658	30.520	31.586	32.636
4050	Eferding	5.188	5.263	5.618	6.185	7.088	8.351	9.575	10.202	10.458	10.693
4060	Freistadt	9.882	9.974	10.620	11.911	13.923	16.459	18.573	19.852	20.345	20.846
4070	Gmunden	18.360	18.684	20.248	21.887	24.485	27.869	30.726	32.133	32.694	33.378
4080	Grieskirchen	10.379	10.418	11.031	11.983	13.619	15.943	18.074	19.281	19.790	20.316
4090	Kirchdorf an der Krems	9.533	9.627	10.214	11.087	12.519	14.399	16.080	17.062	17.484	17.916
4100	Linz-Land	21.518	21.950	24.519	27.740	31.928	36.918	41.417	44.156	45.796	47.709
4110	Perg	10.160	10.258	10.954	12.208	14.031	16.477	18.776	20.026	20.608	21.145
4120	Ried im Innkreis	9.921	9.938	10.379	11.036	12.555	14.587	16.577	17.600	17.986	18.369
4130	Rohrbach	9.318	9.356	9.734	10.512	11.946	14.084	15.873	16.784	17.119	17.424
4140	Schärding	9.433	9.488	9.977	10.823	12.158	14.043	15.718	16.685	17.138	17.495
4150	Steyr-Land	10.325	10.435	11.090	12.064	13.716	15.934	17.819	18.798	19.207	19.579
4160	Urfahr-Umgebung	12.456	12.784	14.217	15.904	18.444	21.630	24.440	26.035	26.792	27.545
4161	*Leonfelden*	*2.507*	*2.551*	*2.753*	*3.106*	*3.583*	*4.226*	*4.831*	*5.209*	*5.445*	*5.646*
4162	*Urfahr-Umgebung*	*9.949*	*10.233*	*11.464*	*12.798*	*14.861*	*17.404*	*19.609*	*20.826*	*21.347*	*21.899*
4170	Vöcklabruck	21.465	21.749	23.296	25.396	28.489	32.796	36.698	38.715	39.687	40.577
4180	Wels-Land	10.451	10.606	11.617	12.796	14.565	17.120	19.483	20.917	21.673	22.489
5010	Salzburg(Stadt)	27.243	27.778	30.264	32.416	34.914	37.973	40.797	42.014	42.635	43.490
5020	Hallein	8.546	8.786	9.913	10.978	12.445	14.275	15.928	16.835	17.362	17.925
5030	Salzburg-Umgebung	20.368	21.058	24.264	27.661	31.717	36.804	41.434	43.783	45.070	46.497
5040	Sankt Johann im Pongau	12.139	12.430	13.633	14.910	16.820	19.102	21.284	22.591	23.249	23.745
5050	Tamsweg	3.583	3.653	3.886	4.191	4.733	5.360	5.943	6.261	6.400	6.438
5060	Zell am See	12.887	13.188	14.793	16.715	18.992	21.691	24.115	25.275	25.643	25.892
6010	Graz(Stadt)	43.829	44.576	46.743	48.656	52.806	58.515	64.078	67.799	70.557	73.939
6020	Bruck an der Mur	13.770	13.912	14.185	14.636	15.578	16.931	18.020	18.417	18.341	18.328
6030	Deutschlandsberg	10.908	11.013	11.631	12.574	14.218	16.388	18.385	19.530	19.978	20.353
6040	Feldbach	12.080	12.120	12.698	13.725	15.635	18.198	20.442	21.933	22.650	23.134
6050	Fürstenfeld	4.239	4.268	4.505	4.818	5.469	6.345	7.117	7.583	7.831	7.963
6060	Graz-Umgebung	23.266	23.787	26.389	29.362	34.022	39.931	45.568	49.287	51.634	54.311
6070	Hartberg	11.473	11.535	12.177	13.476	15.288	17.672	19.709	21.113	21.620	21.935
6080	Judenburg	9.956	10.040	10.256	10.614	11.473	12.642	13.536	13.809	13.697	13.526
6090	Knittelfeld	5.699	5.769	6.011	6.401	7.205	8.007	8.663	8.960	9.002	9.014
6100	Leibnitz	12.644	12.759	13.897	15.234	17.580	20.592	23.470	25.290	26.178	27.035
6110	Leoben	15.456	15.505	15.343	15.345	15.947	16.936	17.669	17.708	17.361	17.150
6120	Liezen	15.769	15.948	16.816	18.015	19.801	21.956	23.832	24.610	24.783	24.949
6130	Mürzzuschlag	9.530	9.544	9.651	9.948	10.615	11.437	12.118	12.281	12.161	12.015
6140	Murau	5.756	5.755	5.927	6.287	6.985	7.836	8.475	8.739	8.723	8.590
6150	Radkersburg	4.653	4.656	4.885	5.176	5.796	6.665	7.431	7.908	8.079	8.184
6160	Voitsberg	10.411	10.509	11.104	11.910	13.254	14.842	16.196	16.933	17.151	17.369
6170	Weiz	15.026	15.074	15.763	17.223	19.814	22.941	25.937	27.681	28.593	29.336
7010	Innsbruck-Stadt	21.369	21.712	23.397	24.567	26.256	28.515	30.719	31.826	32.571	33.610
7020	Imst	7.616	7.772	8.642	9.649	11.137	13.078	14.985	16.207	16.964	17.644
7030	Innsbruck-Land	24.723	25.414	28.937	32.119	36.274	41.697	47.144	50.374	52.375	54.561
7040	Kitzbühel	10.419	10.684	11.943	13.228	14.791	16.893	18.694	19.552	20.011	20.501
7050	Kufstein	15.017	15.407	17.263	19.144	21.861	25.362	28.807	30.770	31.835	32.992
7060	Landeck	6.613	6.705	7.211	7.800	8.701	9.958	11.098	11.765	12.153	12.436
7070	Lienz	8.739	8.822	9.311	9.945	11.090	12.812	14.473	15.355	15.685	15.798
7080	Reutte	5.268	5.369	5.984	6.636	7.405	8.309	9.104	9.545	9.769	10.021
7090	Schwaz	11.487	11.743	13.216	14.684	16.665	19.375	21.885	23.400	24.235	25.036
8010	Bludenz	9.677	9.823	10.856	11.948	13.323	15.086	16.780	17.670	18.126	18.472
8020	Bregenz	18.826	19.264	21.734	24.109	27.047	30.742	34.235	36.454	37.847	39.253
8021	*Bezau*	*3.863*	*3.904*	*4.315*	*4.780*	*5.390*	*6.079*	*6.716*	*7.136*	*7.419*	*7.689*
8022	*Bregenz*	*14.963*	*15.360*	*17.419*	*19.329*	*21.657*	*24.663*	*27.519*	*29.318*	*30.428*	*31.564*
8030	Dornbirn	12.316	12.615	14.274	15.721	17.354	19.722	22.024	23.632	24.705	25.849
8040	Feldkirch	13.856	14.252	16.224	18.174	20.568	23.706	26.841	28.810	30.024	31.165
9010	Wien 1., Innere Stadt	3.924	3.957	4.111	4.201	4.388	4.626	4.821	4.929	5.019	5.160
9020	Wien 2., Leopoldstadt	14.700	14.773	14.963	15.366	16.334	17.749	19.076	20.006	20.745	21.654
9030	Wien 3., Landstraße	14.315	14.419	14.640	15.141	16.175	17.565	18.806	19.588	20.119	20.814
9040	Wien 4., Wieden	5.429	5.460	5.554	5.790	6.274	6.890	7.423	7.770	8.034	8.363
9050	Wien 5., Margareten	7.344	7.357	7.530	7.814	8.409	9.165	9.813	10.222	10.502	10.875
9060	Wien 6., Mariahilf	4.315	4.398	4.732	5.038	5.518	6.077	6.525	6.817	7.058	7.364
9070	Wien 7., Neubau	4.151	4.217	4.370	4.663	5.076	5.548	5.941	6.182	6.364	6.612
9080	Wien 8., Josefstadt	3.562	3.597	3.717	3.869	4.127	4.429	4.636	4.761	4.834	4.960
9090	Wien 9., Alsergrund	6.171	6.224	6.311	6.445	6.863	7.332	7.730	7.953	8.118	8.383
9100	Wien 10., Favoriten	29.129	29.675	31.601	32.938	35.459	39.147	42.733	45.021	46.695	48.682
9110	Wien 11., Simmering	12.397	12.746	14.289	15.143	16.482	18.486	20.478	21.853	22.810	23.903
9120	Wien 12., Meidling	14.189	14.434	15.177	16.011	17.395	19.277	20.973	22.063	22.932	23.959
9130	Wien 13., Hietzing	12.824	13.074	13.575	13.757	14.451	15.642	16.826	17.588	18.285	19.242
9140	Wien 14., Penzing	15.690	16.134	17.380	18.272	19.781	21.914	23.778	24.881	25.732	26.832
9150	Wien 15., Rudolfsheim-Fünfhaus	9.442	9.528	10.026	10.698	11.509	12.534	13.430	13.921	14.287	14.778
9160	Wien 16., Ottakring	14.645	14.857	15.644	16.545	17.955	19.707	21.287	22.259	22.924	23.750
9170	Wien 17., Hernals	8.254	8.389	8.797	9.255	9.961	10.875	11.697	12.163	12.511	12.956
9180	Wien 18., Währing	8.863	8.957	9.124	9.258	9.777	10.593	11.317	11.822	12.247	12.798
9190	Wien 19., Döbling	16.033	16.338	16.826	16.946	17.820	19.175	20.489	21.415	22.260	23.370
9200	Wien 20., Brigittenau	12.657	12.756	13.132	13.400	14.195	15.423	16.574	17.320	17.853	18.500
9210	Wien 21., Floridsdorf	23.955	24.706	27.164	28.472	30.960	34.924	38.826	41.120	42.592	44.340
9220	Wien 22., Donaustadt	22.095	23.110	26.624	29.411	33.175	38.715	44.177	47.710	49.948	52.472
9230	Wien 23., Liesing	17.405	18.095	20.198	21.483	23.279	25.856	28.191	29.610	30.747	32.178

ÖROK-Prognose 2009: 65- und Mehrjährige zu Jahresanfang 2009=100

Kenn-zahl	Region	Prognosejahr								
		2010	2015	2020	2025	2030	2035	2040	2045	2050
0	Österreich	101,6	108,9	117,0	129,8	147,0	162,8	172,1	177,1	182,5
	Bundesländer									
1	Burgenland	100,3	105,7	115,5	130,2	148,4	164,9	176,0	181,2	186,2
2	Kärnten	101,1	107,4	115,5	129,1	145,6	159,5	165,8	167,0	168,3
3	Niederösterreich	101,7	108,7	116,4	128,8	146,8	164,2	175,0	181,0	187,9
4	Oberösterreich	101,2	108,1	117,5	132,5	152,5	170,4	180,2	184,9	190,0
5	Salzburg	102,5	114,1	126,1	141,1	159,5	176,4	184,9	189,2	193,5
6	Steiermark	101,0	106,0	112,9	125,4	141,6	156,2	164,6	168,6	172,5
7	Tirol	102,1	113,2	123,8	138,6	158,2	177,0	187,7	193,8	200,1
8	Vorarlberg	102,3	115,4	127,9	143,2	163,2	182,7	194,9	202,5	209,9
9	Wien	102,0	108,5	113,7	122,7	135,6	147,6	155,2	160,8	167,7
	NUTS 3- Regionen									
1	Mittelburgenland	99,5	101,3	108,5	120,5	135,6	148,9	157,5	160,1	162,4
2	Nordburgenland	100,8	107,6	118,8	135,1	155,2	173,7	186,8	194,0	201,3
3	Südburgenland	100,0	104,8	113,7	127,2	144,1	158,9	168,2	171,6	174,5
4	Mostviertel-Eisenwurzen	100,7	104,4	111,7	125,5	144,8	162,1	172,4	177,3	182,6
5	Niederösterreich-Süd	101,8	108,4	115,2	125,8	141,0	156,3	165,2	169,8	175,4
6	Sankt Pölten	101,6	108,0	116,0	128,4	147,1	164,1	174,6	179,6	185,6
7	Waldviertel	100,3	102,7	107,5	117,1	131,4	144,3	152,0	154,3	156,5
8	Weinviertel	100,2	104,3	112,5	125,5	144,2	160,7	171,4	176,2	181,2
9	Wiener Umland-Nord	102,8	113,7	123,8	139,2	161,2	183,3	197,8	207,2	218,1
10	Wiener Umland-Süd	103,2	114,6	123,3	135,1	153,1	172,0	184,4	193,1	203,5
11	Wien	102,0	108,5	113,7	122,7	135,6	147,6	155,2	160,8	167,7
12	Klagenfurt-Villach	101,6	109,1	118,0	132,3	149,7	164,9	171,9	174,1	176,9
13	Oberkärnten	101,1	107,3	115,5	128,4	143,7	156,3	161,9	162,3	162,3
14	Unterkärnten	100,2	104,3	111,1	124,2	140,0	152,8	158,3	158,6	158,4
15	Graz	101,9	109,0	116,3	129,4	146,7	163,4	174,5	182,1	191,1
16	Liezen	101,1	106,6	114,2	125,6	139,2	151,1	156,1	157,2	158,2
17	Östliche Obersteiermark	100,5	101,1	103,0	108,7	116,9	123,4	124,9	123,5	122,5
18	Oststeiermark	100,4	105,4	114,6	130,6	151,3	169,9	181,6	187,0	190,8
19	West- und Südsteiermark	100,9	107,9	116,9	132,7	152,6	170,9	181,8	186,4	190,7
20	Westliche Obersteiermark	100,7	103,7	108,8	119,9	133,0	143,3	147,2	146,8	145,4
21	Innviertel	100,6	106,3	115,4	130,8	152,1	171,9	182,9	188,2	193,2
22	Linz-Wels	101,5	109,3	118,6	132,9	151,6	168,5	178,2	183,4	189,7
23	Mühlviertel	100,9	106,9	118,4	136,5	160,8	182,2	194,2	199,3	204,2
24	Steyr-Kirchdorf	101,0	106,7	114,7	128,4	146,5	161,8	169,5	172,4	175,3
25	Traunviertel	101,5	109,3	118,7	133,0	152,3	169,3	177,9	181,7	185,7
26	Lungau	102,0	108,5	117,0	132,1	149,6	165,9	174,7	178,6	179,7
27	Pinzgau-Pongau	102,4	113,6	126,4	143,1	163,0	181,4	191,3	195,4	198,3
28	Salzburg und Umgebung	102,6	114,8	126,5	140,8	158,6	174,8	182,8	187,1	192,2
29	Außerfern	101,9	113,6	126,0	140,6	157,7	172,8	181,2	185,4	190,2
30	Innsbruck	102,2	113,5	123,0	135,7	152,3	168,9	178,3	184,3	191,3
31	Osttirol	100,9	106,5	113,8	126,9	146,6	165,6	175,7	179,5	180,8
32	Tiroler Oberland	101,7	111,4	122,6	139,4	161,9	183,3	196,6	204,6	211,4
33	Tiroler Unterland	102,5	114,9	127,4	144,4	166,9	187,9	199,7	206,1	212,7
34	Bludenz-Bregenzer Wald	101,4	112,0	123,5	138,2	156,3	173,5	183,2	188,7	193,2
35	Rheintal-Bodensee	102,7	116,5	129,4	144,8	165,5	185,7	198,8	207,0	215,3
	Bezirke (Prognoseregionen)									
1010	Eisenstadt(Stadt+Umgebung)-Rust	101,2	109,6	121,3	137,0	157,1	175,2	188,4	196,4	204,8
1040	Güssing	100,2	104,3	113,4	125,6	140,6	154,2	162,2	165,4	167,6
1050	Jennersdorf	99,7	101,7	107,4	122,3	141,4	157,3	165,7	167,5	168,8
1060	Mattersburg	101,1	107,5	119,5	135,4	155,0	172,9	185,5	191,0	196,6
1070	Neusiedl am See	100,2	105,6	115,8	133,0	153,4	172,6	186,0	193,7	201,0
1080	Oberpullendorf	99,5	101,3	108,5	120,5	135,6	148,9	157,5	160,1	162,4
1090	Oberwart	100,0	106,2	116,0	129,9	146,9	162,1	172,5	176,6	180,4
2010	Klagenfurt(Stadt)	101,2	106,4	112,8	125,1	140,2	153,3	158,4	160,0	162,3
2020	Villach(Stadt)	101,8	109,0	117,6	131,7	149,4	164,7	172,2	174,9	177,7
2025	Feldkirchen	101,5	111,4	122,1	138,6	158,5	175,4	184,3	186,6	189,7
2030	Hermagor	100,8	104,6	112,1	121,9	135,7	147,0	151,7	152,2	151,4
2040	Klagenfurt Land	102,3	113,9	126,0	143,1	163,4	180,4	189,6	192,9	196,8
2050	Sankt Veit an der Glan	100,4	105,1	111,7	124,9	140,4	153,7	159,2	159,9	160,4
2060	Spittal an der Drau	101,0	106,5	114,1	126,5	140,6	151,9	156,6	156,4	155,6
2070	Villach Land	101,3	108,9	118,6	133,2	151,1	167,6	175,0	176,8	179,0
2080	Völkermarkt	99,9	103,7	111,1	124,5	141,6	154,1	160,4	161,1	160,6
2090	Wolfsberg	100,3	104,0	110,4	123,2	138,5	150,8	155,8	155,3	154,6
3010	Krems an der Donau(Stadt)	102,1	107,7	113,7	125,5	140,5	153,0	160,9	165,0	169,4
3020	Sankt Pölten(Stadt)	101,0	106,0	112,0	121,5	136,5	151,1	159,8	164,1	169,5
3040	Wiener Neustadt(Stadt)	102,1	109,9	117,3	129,5	147,1	164,7	175,3	182,3	190,1
3050	Amstetten-Waidhofen an der Ybbs	100,8	104,8	112,3	126,4	146,7	164,7	175,0	179,6	185,0
3060	Baden	103,2	114,6	124,3	138,1	158,7	179,4	192,8	202,0	212,9
3061	*Baden-Ebreichsdorf*	*103,4*	*115,0*	*125,0*	*139,0*	*160,4*	*182,0*	*196,1*	*206,0*	*217,4*
3062	*Pottenstein*	*102,2*	*112,8*	*121,4*	*134,1*	*151,4*	*167,8*	*178,2*	*184,6*	*193,1*
3070	Bruck an der Leitha	101,7	110,0	119,6	132,4	151,9	169,7	182,8	191,8	201,7
3080	Gänserndorf	102,0	111,0	121,7	136,8	158,2	178,9	192,5	200,3	209,4
3081	*Gänserndorf-Großenzersdorf-Marchegg*	*102,5*	*112,9*	*124,3*	*140,3*	*163,1*	*186,0*	*201,1*	*210,2*	*220,7*
3082	*Zistersdorf*	*100,6*	*105,0*	*113,7*	*126,0*	*142,8*	*156,6*	*165,4*	*169,0*	*173,7*
3090	Gmünd	100,0	101,7	104,8	110,9	121,4	131,1	136,0	135,9	135,9
3100	Hollabrunn	100,3	104,7	111,7	123,7	141,1	157,3	168,4	173,5	178,3
3110	Horn	99,9	101,7	106,3	114,4	128,0	140,1	147,6	149,3	151,1
3120	Korneuburg	102,4	112,0	121,7	136,9	159,0	182,0	196,8	206,3	216,6
3130	Krems(Land)	101,0	106,9	114,7	128,3	146,5	162,5	173,0	177,1	181,7
3140	Lilienfeld	100,8	103,6	107,3	114,7	126,2	137,6	144,8	147,5	150,3
3150	Melk	100,4	103,7	110,9	124,8	143,5	160,3	170,9	176,2	181,3
3160	Mistelbach	100,4	105,0	114,7	129,3	150,6	169,0	180,5	186,0	192,5
3161	*Laa an der Thaya-Mistelbach-Poysdorf*	*100,0*	*103,8*	*112,8*	*126,9*	*147,6*	*165,6*	*176,6*	*181,5*	*186,7*
3162	*Wolkersdorf*	*101,6*	*108,7*	*120,7*	*136,9*	*159,7*	*179,8*	*192,8*	*200,0*	*210,3*
3170	Mödling	103,8	115,8	122,4	131,4	144,8	160,3	169,8	176,3	185,0
3180	Neunkirchen	101,7	105,9	111,4	120,6	134,1	147,4	154,2	157,3	161,1
3190	Sankt Pölten(Land)	101,9	109,2	118,3	132,3	153,3	171,8	183,2	188,6	195,0
3200	Scheibbs	100,8	104,3	111,4	124,2	141,9	158,3	168,0	172,8	178,4
3210	Tulln	102,3	112,8	123,5	141,3	165,5	189,1	204,8	214,2	224,6
3220	Waidhofen an der Thaya	99,7	100,3	103,8	111,6	124,8	137,9	145,3	147,7	149,0

ÖROK-Prognose 2009: 65- und Mehrjährige zu Jahresanfang 2009=100

Kenn-zahl	Region	Prognosejahr								
		2010	2015	2020	2025	2030	2035	2040	2045	2050
3230	Wiener Neustadt(Land)	102,1	111,5	120,4	132,4	149,6	167,8	178,5	184,3	191,4
3240	Wien Umgebung	103,8	117,4	126,2	138,9	157,9	178,8	192,7	203,3	216,2
3241	*Klosterneuburg-Purkersdorf*	*104,6*	*118,9*	*126,7*	*139,2*	*157,5*	*177,1*	*190,0*	*200,2*	*212,9*
3242	*Schwechat*	*102,7*	*115,2*	*125,3*	*138,4*	*158,5*	*181,1*	*196,5*	*207,7*	*220,9*
3250	Zwettl	99,4	98,3	101,9	111,2	125,6	138,5	145,9	148,2	149,1
4010	Linz(Stadt)	100,6	104,4	108,4	117,2	129,3	140,2	146,1	149,6	154,7
4020	Steyr(Stadt)	101,0	105,1	109,8	118,4	129,6	137,8	139,6	139,1	139,1
4030	Wels(Stadt)	101,9	109,5	118,7	131,8	148,7	164,0	172,6	176,9	182,1
4040	Braunau am Inn	101,1	107,6	118,3	134,1	156,2	176,5	188,0	194,6	201,0
4050	Eferding	101,4	108,3	119,2	136,6	161,0	184,6	196,6	201,6	206,1
4060	Freistadt	100,9	107,5	120,5	140,9	166,6	187,9	200,9	205,9	210,9
4070	Gmunden	101,8	110,3	119,2	133,4	151,8	167,4	175,0	178,1	181,8
4080	Grieskirchen	100,4	106,3	115,5	131,2	153,6	174,1	185,8	190,7	195,7
4090	Kirchdorf an der Krems	101,0	107,1	116,3	131,3	151,0	168,7	179,0	183,4	187,9
4100	Linz-Land	102,0	113,9	128,9	148,4	171,6	192,5	205,2	212,8	221,7
4110	Perg	101,0	107,8	120,2	138,1	162,2	184,8	197,1	202,8	208,1
4120	Ried im Innkreis	100,2	104,6	111,2	126,5	147,0	167,1	177,4	181,3	185,2
4130	Rohrbach	100,4	104,5	112,8	128,2	151,1	170,3	180,1	183,7	187,0
4140	Schärding	100,6	105,8	114,7	128,9	148,9	166,6	176,9	181,7	185,5
4150	Steyr-Land	101,1	107,4	116,8	132,8	154,3	172,6	182,1	186,0	189,6
4160	Urfahr-Umgebung	102,6	114,1	127,7	148,1	173,7	196,2	209,0	215,1	221,1
4161	*Leonfelden*	*101,8*	*109,8*	*123,9*	*142,9*	*168,6*	*192,7*	*207,8*	*217,2*	*225,2*
4162	*Urfahr-Umgebung*	*102,9*	*115,2*	*128,6*	*149,4*	*174,9*	*197,1*	*209,3*	*214,6*	*220,1*
4170	Vöcklabruck	101,3	108,5	118,3	132,7	152,8	171,0	180,4	184,9	189,0
4180	Wels-Land	101,5	111,2	122,4	139,4	163,8	186,4	200,1	207,4	215,2
5010	Salzburg(Stadt)	102,0	111,1	119,0	128,2	139,4	149,8	154,2	156,5	159,6
5020	Hallein	102,8	116,0	128,5	145,6	167,0	186,4	197,0	203,2	209,7
5030	Salzburg-Umgebung	103,4	119,1	135,8	155,7	180,7	203,4	215,0	221,3	228,3
5040	Sankt Johann im Pongau	102,4	112,3	122,8	138,6	157,4	175,3	186,1	191,5	195,6
5050	Tamsweg	102,0	108,5	117,0	132,1	149,6	165,9	174,7	178,6	179,7
5060	Zell am See	102,3	114,8	129,7	147,4	168,3	187,1	196,1	199,0	200,9
6010	Graz(Stadt)	101,7	106,6	111,0	120,5	133,5	146,2	154,7	161,0	168,7
6020	Bruck an der Mur	101,0	103,0	106,3	113,1	123,0	130,9	133,7	133,2	133,1
6030	Deutschlandsberg	101,0	106,6	115,3	130,3	150,2	168,5	179,0	183,1	186,6
6040	Feldbach	100,3	105,1	113,6	129,4	150,6	169,2	181,6	187,5	191,5
6050	Fürstenfeld	100,7	106,3	113,7	129,0	149,7	167,9	178,9	184,7	187,9
6060	Graz-Umgebung	102,2	113,4	126,2	146,2	171,6	195,9	211,8	221,9	233,4
6070	Hartberg	100,5	106,1	117,5	133,3	154,0	171,8	184,0	188,4	191,2
6080	Judenburg	100,8	103,0	106,6	115,2	127,0	136,0	138,7	137,6	135,9
6090	Knittelfeld	101,2	105,5	112,3	126,4	140,5	152,0	157,2	158,0	158,2
6100	Leibnitz	100,9	109,9	120,5	139,0	162,9	185,6	200,0	207,0	213,8
6110	Leoben	100,3	99,3	99,3	103,2	109,6	114,3	114,6	112,3	111,0
6120	Liezen	101,1	106,6	114,2	125,6	139,2	151,1	156,1	157,2	158,2
6130	Mürzzuschlag	100,1	101,3	104,4	111,4	120,0	127,2	128,9	127,6	126,1
6140	Murau	100,0	103,0	109,2	121,4	136,1	147,2	151,8	151,5	149,2
6150	Radkersburg	100,1	105,0	111,2	124,6	143,2	159,7	170,0	173,6	175,9
6160	Voitsberg	100,9	106,7	114,4	127,3	142,6	155,6	162,6	164,7	166,8
6170	Weiz	100,3	104,9	114,6	131,9	152,7	172,6	184,2	190,3	195,2
7010	Innsbruck-Stadt	101,6	109,5	115,0	122,9	133,4	143,8	148,9	152,4	157,3
7020	Imst	102,0	113,5	126,7	146,2	171,7	196,8	212,8	222,7	231,7
7030	Innsbruck-Land	102,8	117,0	129,9	146,7	168,7	190,7	203,8	211,8	220,7
7040	Kitzbühel	102,5	114,6	127,0	142,0	162,1	179,4	187,7	192,1	196,8
7050	Kufstein	102,6	115,0	127,5	145,6	168,9	191,8	204,9	212,0	219,7
7060	Landeck	101,4	109,0	117,9	131,6	150,6	167,8	177,9	183,8	188,1
7070	Lienz	100,9	106,5	113,8	126,9	146,6	165,6	175,7	179,5	180,8
7080	Reutte	101,9	113,6	126,0	140,6	157,7	172,8	181,2	185,4	190,2
7090	Schwaz	102,2	115,1	127,8	145,1	168,7	190,5	203,7	211,0	218,0
8010	Bludenz	101,5	112,2	123,5	137,7	155,9	173,4	182,6	187,3	190,9
8020	Bregenz	102,3	115,4	128,1	143,7	163,3	181,8	193,6	201,0	208,5
8021	*Bezau*	*101,1*	*111,7*	*123,7*	*139,5*	*157,4*	*173,9*	*184,7*	*192,1*	*199,0*
8022	*Bregenz*	*102,7*	*116,4*	*129,2*	*144,7*	*164,8*	*183,9*	*195,9*	*203,4*	*210,9*
8030	Dornbirn	102,4	115,9	127,6	140,9	160,1	178,8	191,9	200,6	209,9
8040	Feldkirch	102,9	117,1	131,2	148,4	171,1	193,7	207,9	216,7	224,9
9010	Wien 1., Innere Stadt	100,8	104,8	107,1	111,8	117,9	122,9	125,6	127,9	131,5
9020	Wien 2., Leopoldstadt	100,5	101,8	104,5	111,1	120,7	129,8	136,1	141,1	147,3
9030	Wien 3., Landstraße	100,7	102,3	105,8	113,0	122,7	131,4	136,8	140,5	145,4
9040	Wien 4., Wieden	100,6	102,3	106,6	115,6	126,9	136,7	143,1	148,0	154,0
9050	Wien 5., Margareten	100,2	102,5	106,4	114,5	124,8	133,6	139,2	143,0	148,1
9060	Wien 6., Mariahilf	101,9	109,7	116,8	127,9	140,8	151,2	158,0	163,6	170,7
9070	Wien 7., Neubau	101,6	105,3	112,3	122,3	133,7	143,1	148,9	153,3	159,3
9080	Wien 8., Josefstadt	101,0	104,4	108,6	115,9	124,3	130,2	133,7	135,7	139,2
9090	Wien 9., Alsergrund	100,9	102,3	104,4	111,2	118,8	125,3	128,9	131,6	135,8
9100	Wien 10., Favoriten	101,9	108,5	113,1	121,7	134,4	146,7	154,6	160,3	167,1
9110	Wien 11., Simmering	102,8	115,3	122,2	133,0	149,1	165,2	176,3	184,0	192,8
9120	Wien 12., Meidling	101,7	107,0	112,8	122,6	135,9	147,8	155,5	161,6	168,9
9130	Wien 13., Hietzing	101,9	105,9	107,3	112,7	122,0	131,2	137,1	142,6	150,0
9140	Wien 14., Penzing	102,8	110,8	116,5	126,1	139,7	151,5	158,6	164,0	171,0
9150	Wien 15., Rudolfsheim-Fünfhaus	100,9	106,2	113,3	121,9	132,7	142,2	147,4	151,3	156,5
9160	Wien 16., Ottakring	101,4	106,8	113,0	122,6	134,6	145,4	152,0	156,5	162,2
9170	Wien 17., Hernals	101,6	106,6	112,1	120,7	131,8	141,7	147,4	151,6	157,0
9180	Wien 18., Währing	101,1	102,9	104,5	110,3	119,5	127,7	133,4	138,2	144,4
9190	Wien 19., Döbling	101,9	104,9	105,7	111,1	119,6	127,8	133,6	138,8	145,8
9200	Wien 20., Brigittenau	100,8	103,8	105,9	112,2	121,9	130,9	136,8	141,1	146,2
9210	Wien 21., Floridsdorf	103,1	113,4	118,9	129,2	145,8	162,1	171,7	177,8	185,1
9220	Wien 22., Donaustadt	104,6	120,5	133,1	150,1	175,2	199,9	215,9	226,1	237,5
9230	Wien 23., Liesing	104,0	116,0	123,4	133,7	148,6	162,0	170,1	176,7	184,9

ÖROK-Prognose 2009: 85- und Mehrjährige zu Jahresanfang 2009 bis 2050

Kennzahl	Region	Prognosejahr									
		2009	2010	2015	2020	2025	2030	2035	2040	2045	2050
0	Österreich	173.240	181.705	209.461	221.264	254.121	322.877	357.605	396.755	476.334	584.264
	Bundesländer										
1	Burgenland	6.300	6.774	7.979	8.505	9.667	10.931	12.665	15.322	18.968	23.047
2	Kärnten	12.940	13.672	16.059	16.673	18.567	22.962	25.574	28.960	35.363	42.453
3	Niederösterreich	33.072	35.001	41.467	44.612	52.047	66.263	72.481	80.027	96.255	120.565
4	Oberösterreich	27.594	29.084	33.973	37.410	43.318	52.452	58.067	66.981	83.114	103.604
5	Salzburg	9.977	10.430	12.239	13.450	15.890	20.999	23.950	26.794	31.453	37.733
6	Steiermark	27.284	28.536	33.177	34.767	38.989	47.861	52.222	58.664	72.094	88.026
7	Tirol	12.547	13.075	15.705	17.766	21.436	27.613	31.506	34.892	41.613	51.388
8	Vorarlberg	5.716	6.095	7.774	9.148	11.162	13.969	16.085	18.147	21.329	25.994
9	Wien	37.810	39.038	41.088	38.933	43.045	59.827	65.055	66.968	76.145	91.454
	NUTS 3- Regionen										
1	Mittelburgenland	898	961	1.132	1.158	1.285	1.371	1.569	1.909	2.328	2.772
2	Nordburgenland	3.173	3.380	4.008	4.327	5.024	5.853	6.778	8.202	10.222	12.545
3	Südburgenland	2.229	2.433	2.839	3.020	3.358	3.707	4.318	5.211	6.418	7.730
4	Mostviertel-Eisenwurzen	4.626	4.936	6.108	6.749	7.668	8.756	9.367	10.932	13.856	17.446
5	Niederösterreich-Süd	5.517	5.765	6.716	6.952	7.851	10.353	11.334	12.282	14.369	17.619
6	Sankt Pölten	3.139	3.371	4.045	4.272	4.836	6.180	6.753	7.506	8.975	11.254
7	Waldviertel	5.138	5.468	6.566	7.166	8.219	9.307	9.766	11.040	13.483	16.656
8	Weinviertel	2.831	2.953	3.470	3.796	4.422	4.958	5.469	6.396	7.853	9.826
9	Wiener Umland-Nord	5.759	6.072	7.186	7.885	9.647	13.157	14.612	15.940	19.337	24.672
10	Wiener Umland-Süd	6.062	6.436	7.376	7.792	9.404	13.552	15.180	15.931	18.382	23.092
11	Wien	37.810	39.038	41.088	38.933	43.045	59.827	65.055	66.968	76.145	91.454
12	Klagenfurt-Villach	6.521	6.829	7.538	7.557	8.543	11.285	12.657	14.132	17.116	20.666
13	Oberkärnten	3.101	3.299	4.042	4.361	4.849	5.765	6.356	7.243	8.774	10.410
14	Unterkärnten	3.318	3.544	4.479	4.755	5.175	5.912	6.561	7.585	9.473	11.377
15	Graz	8.960	9.226	9.993	9.938	11.315	15.422	16.893	18.181	21.966	27.059
16	Liezen	1.742	1.845	2.251	2.334	2.696	3.323	3.606	4.056	4.858	5.772
17	Östliche Obersteiermark	4.644	4.885	5.694	5.851	6.256	7.467	7.615	8.169	9.532	11.118
18	Oststeiermark	5.419	5.751	7.119	7.952	9.029	10.055	11.204	13.491	17.355	21.667
19	West- und Südsteiermark	3.935	4.103	4.830	5.181	5.866	7.061	8.117	9.399	11.777	14.558
20	Westliche Obersteiermark	2.584	2.726	3.290	3.511	3.827	4.533	4.787	5.368	6.606	7.852
21	Innviertel	5.000	5.270	6.348	7.395	8.449	9.540	10.579	12.608	16.032	20.332
22	Linz-Wels	11.296	11.892	13.529	14.325	16.508	20.882	23.274	26.223	31.908	39.205
23	Mühlviertel	3.287	3.515	4.413	5.120	6.090	7.085	7.644	9.321	12.101	15.497
24	Steyr-Kirchdorf	3.441	3.593	4.048	4.309	4.871	5.934	6.538	7.422	9.123	11.250
25	Traunviertel	4.570	4.814	5.635	6.261	7.400	9.011	10.032	11.407	13.950	17.320
26	Lungau	349	371	517	594	695	862	902	1.022	1.296	1.587
27	Pinzgau-Pongau	2.710	2.856	3.628	4.165	4.775	5.961	6.851	7.939	9.558	11.472
28	Salzburg und Umgebung	6.918	7.203	8.094	8.691	10.420	14.176	16.197	17.833	20.599	24.674
29	Außerfern	558	572	721	816	1.020	1.259	1.468	1.668	1.960	2.330
30	Innsbruck	5.544	5.672	6.373	7.113	8.637	11.572	13.087	13.982	16.182	19.665
31	Osttirol	1.055	1.116	1.405	1.541	1.736	2.043	2.228	2.498	3.098	3.940
32	Tiroler Oberland	1.479	1.583	2.056	2.382	2.831	3.437	3.912	4.522	5.613	7.061
33	Tiroler Unterland	3.911	4.132	5.150	5.914	7.212	9.302	10.811	12.222	14.760	18.392
34	Bludenz-Bregenzer Wald	1.564	1.672	2.183	2.413	2.802	3.396	3.900	4.469	5.280	6.309
35	Rheintal-Bodensee	4.152	4.423	5.591	6.735	8.360	10.573	12.185	13.678	16.049	19.685
	Bezirke (Prognoseregionen)										
1010	Eisenstadt(Stadt+Umgebung)-Rust	1.216	1.305	1.523	1.624	1.913	2.320	2.714	3.228	3.934	4.856
1040	Güssing	617	674	809	916	1.042	1.116	1.261	1.547	1.887	2.261
1050	Jennersdorf	432	467	512	524	599	637	714	848	1.110	1.386
1060	Mattersburg	833	884	1.013	1.050	1.220	1.449	1.671	2.039	2.492	3.033
1070	Neusiedl am See	1.124	1.191	1.472	1.653	1.891	2.084	2.393	2.935	3.796	4.656
1080	Oberpullendorf	898	961	1.132	1.158	1.285	1.371	1.569	1.909	2.328	2.772
1090	Oberwart	1.180	1.292	1.518	1.580	1.717	1.954	2.343	2.816	3.421	4.083
2010	Klagenfurt(Stadt)	2.503	2.601	2.601	2.372	2.628	3.552	3.890	4.221	5.042	5.979
2020	Villach(Stadt)	1.455	1.498	1.579	1.552	1.739	2.361	2.637	2.896	3.503	4.264
2025	Feldkirchen	702	734	915	1.023	1.117	1.388	1.602	1.822	2.243	2.717
2030	Hermagor	587	624	770	804	911	1.037	1.098	1.269	1.505	1.787
2040	Klagenfurt Land	1.174	1.253	1.514	1.676	1.974	2.589	2.980	3.391	4.135	5.034
2050	Sankt Veit an der Glan	1.349	1.444	1.814	1.865	1.997	2.322	2.635	3.001	3.716	4.429
2060	Spittal an der Drau	1.812	1.941	2.357	2.534	2.821	3.340	3.656	4.152	5.026	5.906
2070	Villach Land	1.389	1.477	1.844	1.957	2.202	2.783	3.150	3.624	4.436	5.389
2080	Völkermarkt	819	878	1.091	1.186	1.315	1.483	1.648	1.942	2.430	2.965
2090	Wolfsberg	1.150	1.222	1.574	1.704	1.863	2.107	2.278	2.642	3.327	3.983
3010	Krems an der Donau(Stadt)	644	703	789	796	870	1.149	1.226	1.323	1.588	1.929
3020	Sankt Pölten(Stadt)	1.265	1.349	1.569	1.555	1.725	2.189	2.366	2.575	2.992	3.670
3040	Wiener Neustadt(Stadt)	850	893	1.010	997	1.107	1.528	1.696	1.817	2.127	2.627
3050	Amstetten-Waidhofen an der Ybbs	2.283	2.430	2.998	3.337	3.837	4.361	4.631	5.394	6.884	8.743
3060	Baden	2.526	2.674	3.096	3.274	3.942	5.602	6.363	6.822	8.027	10.208
3061	*Baden-Ebreichsdorf*	*2.017*	*2.159*	*2.491*	*2.656*	*3.183*	*4.548*	*5.149*	*5.529*	*6.516*	*8.338*
3062	*Pottenstein*	*509*	*515*	*605*	*618*	*759*	*1.054*	*1.214*	*1.293*	*1.511*	*1.870*
3070	Bruck an der Leitha	859	910	1.066	1.144	1.341	1.720	1.938	2.173	2.571	3.234
3080	Gänserndorf	1.770	1.849	2.220	2.486	3.006	3.826	4.219	4.768	5.769	7.273
3081	*Gänserndorf-Großenzersdorf-Marchegg*	*1.285*	*1.350*	*1.595*	*1.811*	*2.213*	*2.912*	*3.223*	*3.603*	*4.368*	*5.556*
3082	*Zistersdorf*	*485*	*499*	*625*	*675*	*793*	*914*	*996*	*1.165*	*1.401*	*1.717*
3090	Gmünd	950	999	1.235	1.332	1.534	1.674	1.739	1.909	2.230	2.705
3100	Hollabrunn	1.181	1.227	1.373	1.467	1.704	1.930	2.148	2.445	2.976	3.707
3110	Horn	758	797	962	1.031	1.207	1.339	1.414	1.620	1.938	2.399
3120	Korneuburg	1.349	1.415	1.692	1.872	2.313	3.093	3.374	3.686	4.519	5.816
3130	Krems(Land)	1.091	1.157	1.382	1.563	1.830	2.217	2.406	2.728	3.410	4.257
3140	Lilienfeld	704	745	912	932	1.025	1.233	1.305	1.418	1.649	1.981
3150	Melk	1.536	1.645	2.014	2.214	2.489	2.804	3.041	3.562	4.504	5.613
3160	Mistelbach	1.523	1.611	1.918	2.157	2.552	2.886	3.154	3.773	4.700	5.964
3161	*Laa an der Thaya-Mistelbach-Poysdorf*	*1.165*	*1.227*	*1.472*	*1.654*	*1.925*	*2.114*	*2.325*	*2.786*	*3.476*	*4.402*
3162	*Wolkersdorf*	*358*	*384*	*446*	*503*	*627*	*772*	*829*	*987*	*1.224*	*1.562*
3170	Mödling	2.375	2.506	2.794	2.864	3.547	5.475	6.011	5.992	6.705	8.237
3180	Neunkirchen	2.024	2.117	2.424	2.527	2.807	3.632	3.855	4.199	4.938	6.018
3190	Sankt Pölten(Land)	1.874	2.022	2.476	2.717	3.111	3.991	4.387	4.931	5.983	7.584
3200	Scheibbs	807	861	1.096	1.198	1.342	1.591	1.695	1.976	2.468	3.090
3210	Tulln	1.276	1.346	1.598	1.748	2.127	2.831	3.192	3.547	4.422	5.683
3220	Waidhofen an der Thaya	672	717	845	947	1.087	1.182	1.235	1.406	1.716	2.133

ÖROK-Prognose 2009: 85- und Mehrjährige zu Jahresanfang 2009 bis 2050

Kenn-zahl	Region	Prognosejahr									
		2009	2010	2015	2020	2025	2030	2035	2040	2045	2050
3230	Wiener Neustadt(Land)	1.430	1.495	1.765	1.878	2.153	2.906	3.264	3.555	4.144	5.123
3240	Wien Umgebung	2.302	2.438	2.880	3.079	3.700	5.358	6.076	6.354	7.394	9.338
3241	*Klosterneuburg-Purkersdorf*	*1.491*	*1.577*	*1.855*	*1.951*	*2.367*	*3.549*	*3.994*	*4.117*	*4.804*	*6.055*
3242	*Schwechat*	*811*	*861*	*1.025*	*1.128*	*1.333*	*1.809*	*2.082*	*2.237*	*2.590*	*3.283*
3250	Zwettl	1.023	1.095	1.353	1.497	1.691	1.746	1.746	2.054	2.601	3.233
4010	Linz(Stadt)	5.106	5.373	5.762	5.457	5.938	7.444	8.062	8.536	9.967	11.852
4020	Steyr(Stadt)	1.073	1.084	1.104	1.038	1.140	1.449	1.581	1.676	1.919	2.244
4030	Wels(Stadt)	1.263	1.285	1.383	1.398	1.600	2.104	2.338	2.590	3.061	3.692
4040	Braunau am Inn	1.728	1.808	2.247	2.653	2.985	3.416	3.811	4.605	5.776	7.298
4050	Eferding	575	590	685	819	996	1.207	1.297	1.533	1.954	2.525
4060	Freistadt	1.054	1.117	1.391	1.543	1.832	2.168	2.365	2.945	3.874	4.909
4070	Gmunden	2.303	2.440	2.849	3.049	3.512	4.344	4.909	5.469	6.620	8.111
4080	Grieskirchen	1.276	1.342	1.599	1.773	2.045	2.284	2.572	3.066	3.893	4.963
4090	Kirchdorf an der Krems	1.172	1.244	1.459	1.593	1.825	2.154	2.402	2.790	3.477	4.312
4100	Linz-Land	2.309	2.467	3.060	3.541	4.186	5.308	6.133	7.289	8.999	11.013
4110	Perg	1.051	1.128	1.412	1.677	2.026	2.391	2.561	3.101	3.984	5.060
4120	Ried im Innkreis	1.081	1.147	1.351	1.547	1.739	1.972	2.153	2.493	3.283	4.177
4130	Rohrbach	941	1.022	1.301	1.511	1.741	1.923	2.050	2.459	3.195	4.168
4140	Schärding	915	973	1.151	1.422	1.680	1.868	2.043	2.444	3.080	3.894
4150	Steyr-Land	1.196	1.265	1.485	1.678	1.906	2.331	2.555	2.956	3.727	4.694
4160	Urfahr-Umgebung	1.089	1.162	1.494	1.858	2.399	3.098	3.400	3.960	5.119	6.553
4161	*Leonfelden*	*241*	*248*	*309*	*389*	*491*	*603*	*668*	*816*	*1.048*	*1.360*
4162	*Urfahr-Umgebung*	*848*	*914*	*1.185*	*1.469*	*1.908*	*2.495*	*2.732*	*3.144*	*4.071*	*5.193*
4170	Vöcklabruck	2.267	2.374	2.786	3.212	3.888	4.667	5.123	5.938	7.330	9.209
4180	Wels-Land	1.195	1.263	1.454	1.641	1.880	2.324	2.712	3.131	3.856	4.930
5010	Salzburg(Stadt)	3.691	3.833	3.977	3.923	4.535	6.197	6.893	7.226	7.935	9.103
5020	Hallein	975	1.007	1.223	1.352	1.653	2.207	2.557	2.836	3.394	4.161
5030	Salzburg-Umgebung	2.252	2.363	2.894	3.416	4.232	5.772	6.747	7.771	9.270	11.410
5040	Sankt Johann im Pongau	1.339	1.417	1.782	2.047	2.330	2.893	3.262	3.693	4.491	5.421
5050	Tamsweg	349	371	517	594	695	862	902	1.022	1.296	1.587
5060	Zell am See	1.371	1.439	1.846	2.118	2.445	3.068	3.589	4.246	5.067	6.051
6010	Graz(Stadt)	6.236	6.383	6.554	6.199	6.929	9.587	10.217	10.548	12.351	14.917
6020	Bruck an der Mur	1.605	1.677	1.988	2.078	2.233	2.751	2.830	3.058	3.563	4.216
6030	Deutschlandsberg	1.251	1.304	1.577	1.649	1.868	2.255	2.546	2.962	3.717	4.628
6040	Feldbach	1.474	1.584	1.964	2.196	2.518	2.746	3.018	3.587	4.630	5.839
6050	Fürstenfeld	504	540	606	654	753	850	982	1.124	1.443	1.822
6060	Graz-Umgebung	2.724	2.843	3.439	3.739	4.386	5.835	6.676	7.633	9.615	12.142
6070	Hartberg	1.220	1.268	1.623	1.864	2.104	2.383	2.636	3.278	4.121	5.102
6080	Judenburg	1.108	1.155	1.453	1.612	1.782	2.099	2.162	2.380	2.911	3.493
6090	Knittelfeld	787	837	955	952	1.039	1.315	1.400	1.557	1.928	2.247
6100	Leibnitz	1.437	1.505	1.731	1.880	2.186	2.633	3.099	3.596	4.589	5.790
6110	Leoben	1.897	1.980	2.247	2.259	2.374	2.796	2.784	2.911	3.361	3.880
6120	Liezen	1.742	1.845	2.251	2.334	2.696	3.323	3.606	4.056	4.858	5.772
6130	Mürzzuschlag	1.142	1.228	1.459	1.514	1.649	1.920	2.001	2.200	2.608	3.022
6140	Murau	689	734	882	947	1.006	1.119	1.225	1.431	1.767	2.112
6150	Radkersburg	556	568	667	725	854	935	1.070	1.221	1.558	1.969
6160	Voitsberg	1.247	1.294	1.522	1.652	1.812	2.173	2.472	2.841	3.471	4.140
6170	Weiz	1.665	1.791	2.259	2.513	2.800	3.141	3.498	4.281	5.603	6.935
7010	Innsbruck-Stadt	3.049	3.038	3.113	3.207	3.754	5.012	5.507	5.578	6.163	7.209
7020	Imst	783	835	1.097	1.244	1.482	1.844	2.140	2.506	3.139	3.955
7030	Innsbruck-Land	2.495	2.634	3.260	3.906	4.883	6.560	7.580	8.404	10.019	12.456
7040	Kitzbühel	1.158	1.207	1.478	1.688	2.088	2.703	3.113	3.510	4.139	5.099
7050	Kufstein	1.585	1.684	2.096	2.378	2.937	3.809	4.417	4.988	6.110	7.630
7060	Landeck	696	748	959	1.138	1.349	1.593	1.772	2.016	2.474	3.106
7070	Lienz	1.055	1.116	1.405	1.541	1.736	2.043	2.228	2.498	3.098	3.940
7080	Reutte	558	572	721	816	1.020	1.259	1.468	1.668	1.960	2.330
7090	Schwaz	1.168	1.241	1.576	1.848	2.187	2.790	3.281	3.724	4.511	5.663
8010	Bludenz	1.080	1.149	1.545	1.699	1.970	2.390	2.723	3.107	3.659	4.393
8020	Bregenz	2.000	2.139	2.653	3.169	3.784	4.782	5.598	6.349	7.497	9.073
8021	*Bezau*	*484*	*523*	*638*	*714*	*832*	*1.006*	*1.177*	*1.362*	*1.621*	*1.916*
8022	*Bregenz*	*1.516*	*1.616*	*2.015*	*2.455*	*2.952*	*3.776*	*4.421*	*4.987*	*5.876*	*7.157*
8030	Dornbirn	1.158	1.245	1.571	1.893	2.473	3.113	3.527	3.887	4.476	5.537
8040	Feldkirch	1.478	1.562	2.005	2.387	2.935	3.684	4.237	4.804	5.697	6.991
9010	Wien 1., Innere Stadt	623	630	570	460	504	739	793	788	854	964
9020	Wien 2., Leopoldstadt	2.111	2.110	2.119	1.953	2.021	2.649	2.820	2.941	3.320	3.897
9030	Wien 3., Landstraße	2.010	2.010	2.020	1.765	1.925	2.576	2.700	2.822	3.211	3.768
9040	Wien 4., Wieden	983	1.006	926	760	770	1.100	1.203	1.275	1.454	1.706
9050	Wien 5., Margareten	1.084	1.105	1.060	903	930	1.213	1.325	1.393	1.567	1.805
9060	Wien 6., Mariahilf	720	720	696	635	698	978	1.093	1.163	1.324	1.554
9070	Wien 7., Neubau	667	667	624	540	600	867	932	997	1.134	1.316
9080	Wien 8., Josefstadt	560	560	490	414	422	635	676	699	773	878
9090	Wien 9., Alsergrund	1.037	1.065	955	801	852	1.146	1.222	1.259	1.413	1.623
9100	Wien 10., Favoriten	3.351	3.504	3.942	3.903	4.275	5.695	6.205	6.351	7.246	8.716
9110	Wien 11., Simmering	1.216	1.297	1.427	1.459	1.754	2.392	2.708	2.743	3.128	3.837
9120	Wien 12., Meidling	2.121	2.163	2.295	2.094	2.173	3.004	3.295	3.455	3.904	4.618
9130	Wien 13., Hietzing	2.359	2.518	2.762	2.601	2.762	3.841	4.151	4.193	4.660	5.536
9140	Wien 14., Penzing	2.402	2.484	2.646	2.464	2.715	3.885	4.305	4.449	5.027	6.013
9150	Wien 15., Rudolfsheim-Fünfhaus	1.319	1.316	1.261	1.153	1.245	1.670	1.858	2.002	2.241	2.597
9160	Wien 16., Ottakring	1.927	1.977	2.048	1.866	1.963	2.654	2.904	3.068	3.476	4.033
9170	Wien 17., Hernals	1.139	1.157	1.138	1.013	1.098	1.512	1.649	1.727	1.947	2.268
9180	Wien 18., Währing	1.493	1.513	1.525	1.319	1.437	1.961	2.094	2.117	2.375	2.809
9190	Wien 19., Döbling	2.895	3.027	3.176	2.923	3.171	4.381	4.673	4.671	5.227	6.204
9200	Wien 20., Brigittenau	1.473	1.470	1.460	1.409	1.552	1.966	2.059	2.097	2.380	2.808
9210	Wien 21., Floridsdorf	2.297	2.394	2.878	3.017	3.575	5.043	5.419	5.382	6.260	7.850
9220	Wien 22., Donaustadt	2.023	2.167	2.536	2.853	3.512	5.328	5.968	6.306	7.490	9.661
9230	Wien 23., Liesing	2.000	2.178	2.534	2.628	3.091	4.592	5.003	5.070	5.734	6.993

ÖROK-Prognose 2009: 85- und Mehrjährige zu Jahresanfang 2009=100

Kenn-zahl	Region	Prognosejahr								
		2010	2015	2020	2025	2030	2035	2040	2045	2050
0	Österreich	104,9	120,9	127,7	146,7	186,4	206,4	229,0	275,0	337,3
	Bundesländer									
1	Burgenland	107,5	126,7	135,0	153,4	173,5	201,0	243,2	301,1	365,8
2	Kärnten	105,7	124,1	128,8	143,5	177,4	197,6	223,8	273,3	328,1
3	Niederösterreich	105,8	125,4	134,9	157,4	200,4	219,2	242,0	291,0	364,6
4	Oberösterreich	105,4	123,1	135,6	157,0	190,1	210,4	242,7	301,2	375,5
5	Salzburg	104,5	122,7	134,8	159,3	210,5	240,1	268,6	315,3	378,2
6	Steiermark	104,6	121,6	127,4	142,9	175,4	191,4	215,0	264,2	322,6
7	Tirol	104,2	125,2	141,6	170,8	220,1	251,1	278,1	331,7	409,6
8	Vorarlberg	106,6	136,0	160,0	195,3	244,4	281,4	317,5	373,1	454,8
9	Wien	103,2	108,7	103,0	113,8	158,2	172,1	177,1	201,4	241,9
	NUTS 3- Regionen									
1	Mittelburgenland	107,0	126,1	129,0	143,1	152,7	174,7	212,6	259,2	308,7
2	Nordburgenland	106,5	126,3	136,4	158,3	184,5	213,6	258,5	322,2	395,4
3	Südburgenland	109,2	127,4	135,5	150,7	166,3	193,7	233,8	287,9	346,8
4	Mostviertel-Eisenwurzen	106,7	132,0	145,9	165,8	189,3	202,5	236,3	299,5	377,1
5	Niederösterreich-Süd	104,5	121,7	126,0	142,3	187,7	205,4	222,6	260,4	319,4
6	Sankt Pölten	107,4	128,9	136,1	154,1	196,9	215,1	239,1	285,9	358,5
7	Waldviertel	106,4	127,8	139,5	160,0	181,1	190,1	214,9	262,4	324,2
8	Weinviertel	104,3	122,6	134,1	156,2	175,1	193,2	225,9	277,4	347,1
9	Wiener Umland-Nord	105,4	124,8	136,9	167,5	228,5	253,7	276,8	335,8	428,4
10	Wiener Umland-Süd	106,2	121,7	128,5	155,1	223,6	250,4	262,8	303,2	380,9
11	Wien	103,2	108,7	103,0	113,8	158,2	172,1	177,1	201,4	241,9
12	Klagenfurt-Villach	104,7	115,6	115,9	131,0	173,1	194,1	216,7	262,5	316,9
13	Oberkärnten	106,4	130,3	140,6	156,4	185,9	205,0	233,6	282,9	335,7
14	Unterkärnten	106,8	135,0	143,3	156,0	178,2	197,7	228,6	285,5	342,9
15	Graz	103,0	111,5	110,9	126,3	172,1	188,5	202,9	245,2	302,0
16	Liezen	105,9	129,2	134,0	154,8	190,8	207,0	232,8	278,9	331,3
17	Östliche Obersteiermark	105,2	122,6	126,0	134,7	160,8	164,0	175,9	205,3	239,4
18	Oststeiermark	106,1	131,4	146,7	166,6	185,6	206,8	249,0	320,3	399,8
19	West- und Südsteiermark	104,3	122,7	131,7	149,1	179,4	206,3	238,9	299,3	370,0
20	Westliche Obersteiermark	105,5	127,3	135,9	148,1	175,4	185,3	207,7	255,7	303,9
21	Innviertel	105,4	127,0	147,9	169,0	190,8	211,6	252,2	320,6	406,6
22	Linz-Wels	105,3	119,8	126,8	146,1	184,9	206,0	232,1	282,5	347,1
23	Mühlviertel	106,9	134,3	155,8	185,3	215,5	232,6	283,6	368,1	471,5
24	Steyr-Kirchdorf	104,4	117,6	125,2	141,6	172,4	190,0	215,7	265,1	326,9
25	Traunviertel	105,3	123,3	137,0	161,9	197,2	219,5	249,6	305,3	379,0
26	Lungau	106,3	148,1	170,2	199,1	247,0	258,5	292,8	371,3	454,7
27	Pinzgau-Pongau	105,4	133,9	153,7	176,2	220,0	252,8	293,0	352,7	423,3
28	Salzburg und Umgebung	104,1	117,0	125,6	150,6	204,9	234,1	257,8	297,8	356,7
29	Außerfern	102,5	129,2	146,2	182,8	225,6	263,1	298,9	351,3	417,6
30	Innsbruck	102,3	115,0	128,3	155,8	208,7	236,1	252,2	291,9	354,7
31	Osttirol	105,8	133,2	146,1	164,5	193,6	211,2	236,8	293,6	373,5
32	Tiroler Oberland	107,0	139,0	161,1	191,4	232,4	264,5	305,7	379,5	477,4
33	Tiroler Unterland	105,7	131,7	151,2	184,4	237,8	276,4	312,5	377,4	470,3
34	Bludenz-Bregenzer Wald	106,9	139,6	154,3	179,2	217,1	249,4	285,7	337,6	403,4
35	Rheintal-Bodensee	106,5	134,7	162,2	201,3	254,6	293,5	329,4	386,5	474,1
	Bezirke (Prognoseregionen)									
1010	Eisenstadt(Stadt+Umgebung)-Rust	107,3	125,2	133,6	157,3	190,8	223,2	265,5	323,5	399,3
1040	Güssing	109,2	131,1	148,5	168,9	180,9	204,4	250,7	305,8	366,5
1050	Jennersdorf	108,1	118,5	121,3	138,7	147,5	165,3	196,3	256,9	320,8
1060	Mattersburg	106,1	121,6	126,1	146,5	173,9	200,6	244,8	299,2	364,1
1070	Neusiedl am See	106,0	131,0	147,1	168,2	185,4	212,9	261,1	337,7	414,2
1080	Oberpullendorf	107,0	126,1	129,0	143,1	152,7	174,7	212,6	259,2	308,7
1090	Oberwart	109,5	128,6	133,9	145,5	165,6	198,6	238,6	289,9	346,0
2010	Klagenfurt(Stadt)	103,9	103,9	94,8	105,0	141,9	155,4	168,6	201,4	238,9
2020	Villach(Stadt)	103,0	108,5	106,7	119,5	162,3	181,2	199,0	240,8	293,1
2025	Feldkirchen	104,6	130,3	145,7	159,1	197,7	228,2	259,5	319,5	387,0
2030	Hermagor	106,3	131,2	137,0	155,2	176,7	187,1	216,2	256,4	304,4
2040	Klagenfurt Land	106,7	129,0	142,8	168,1	220,5	253,8	288,8	352,2	428,8
2050	Sankt Veit an der Glan	107,0	134,5	138,3	148,0	172,1	195,3	222,5	275,5	328,3
2060	Spittal an der Drau	107,1	130,1	139,8	155,7	184,3	201,8	229,1	277,4	325,9
2070	Villach Land	106,3	132,8	140,9	158,5	200,4	226,8	260,9	319,4	388,0
2080	Völkermarkt	107,2	133,2	144,8	160,6	181,1	201,2	237,1	296,7	362,0
2090	Wolfsberg	106,3	136,9	148,2	162,0	183,2	198,1	229,7	289,3	346,3
3010	Krems an der Donau(Stadt)	109,2	122,5	123,6	135,1	178,4	190,4	205,4	246,6	299,5
3020	Sankt Pölten(Stadt)	106,6	124,0	122,9	136,4	173,0	187,0	203,6	236,5	290,1
3040	Wiener Neustadt(Stadt)	105,1	118,8	117,3	130,2	179,8	199,5	213,8	250,2	309,1
3050	Amstetten-Waidhofen an der Ybbs	106,4	131,3	146,2	168,1	191,0	202,8	236,3	301,5	383,0
3060	Baden	105,9	122,6	129,6	156,1	221,8	251,9	270,1	317,8	404,1
3061	*Baden-Ebreichsdorf*	*107,0*	*123,5*	*131,7*	*157,8*	*225,5*	*255,3*	*274,1*	*323,1*	*413,4*
3062	*Pottenstein*	*101,2*	*118,9*	*121,4*	*149,1*	*207,1*	*238,5*	*254,0*	*296,9*	*367,4*
3070	Bruck an der Leitha	105,9	124,1	133,2	156,1	200,2	225,6	253,0	299,3	376,5
3080	Gänserndorf	104,5	125,4	140,5	169,8	216,2	238,4	269,4	325,9	410,9
3081	*Gänserndorf-Großenzersdorf-Marchegg*	*105,1*	*124,1*	*140,9*	*172,2*	*226,6*	*250,8*	*280,4*	*339,9*	*432,4*
3082	*Zistersdorf*	*102,9*	*128,9*	*139,2*	*163,5*	*188,5*	*205,4*	*240,2*	*288,9*	*354,0*
3090	Gmünd	105,2	130,0	140,2	161,5	176,2	183,1	200,9	234,7	284,7
3100	Hollabrunn	103,9	116,3	124,2	144,3	163,4	181,9	207,0	252,0	313,9
3110	Horn	105,1	126,9	136,0	159,2	176,6	186,5	213,7	255,7	316,5
3120	Korneuburg	104,9	125,4	138,8	171,5	229,3	250,1	273,2	335,0	431,1
3130	Krems(Land)	106,0	126,7	143,3	167,7	203,2	220,5	250,0	312,6	390,2
3140	Lilienfeld	105,8	129,5	132,4	145,6	175,1	185,4	201,4	234,2	281,4
3150	Melk	107,1	131,1	144,1	162,0	182,6	198,0	231,9	293,2	365,4
3160	Mistelbach	105,8	125,9	141,6	167,6	189,5	207,1	247,7	308,6	391,6
3161	*Laa an der Thaya-Mistelbach-Poysdorf*	*105,3*	*126,4*	*142,0*	*165,2*	*181,5*	*199,6*	*239,1*	*298,4*	*377,9*
3162	*Wolkersdorf*	*107,3*	*124,6*	*140,5*	*175,1*	*215,6*	*231,6*	*275,7*	*341,9*	*436,3*
3170	Mödling	105,5	117,6	120,6	149,3	230,5	253,1	252,3	282,3	346,8
3180	Neunkirchen	104,6	119,8	124,9	138,7	179,4	190,5	207,5	244,0	297,3
3190	Sankt Pölten(Land)	107,9	132,1	145,0	166,0	213,0	234,1	263,1	319,3	404,7
3200	Scheibbs	106,7	135,8	148,5	166,3	197,1	210,0	244,9	305,8	382,9
3210	Tulln	105,5	125,2	137,0	166,7	221,9	250,2	278,0	346,6	445,4
3220	Waidhofen an der Thaya	106,7	125,7	140,9	161,8	175,9	183,8	209,2	255,4	317,4

ÖROK-Prognose 2009: 85- und Mehrjährige zu Jahresanfang 2009=100

Kenn-zahl	Region	Prognosejahr								
		2010	2015	2020	2025	2030	2035	2040	2045	2050
3230	Wiener Neustadt(Land)	104,5	123,4	131,3	150,6	203,2	228,3	248,6	289,8	358,3
3240	Wien Umgebung	105,9	125,1	133,8	160,7	232,8	263,9	276,0	321,2	405,6
3241	*Klosterneuburg-Purkersdorf*	*105,8*	*124,4*	*130,9*	*158,8*	*238,0*	*267,9*	*276,1*	*322,2*	*406,1*
3242	*Schwechat*	*106,2*	*126,4*	*139,1*	*164,4*	*223,1*	*256,7*	*275,8*	*319,4*	*404,8*
3250	Zwettl	107,0	132,3	146,3	165,3	170,7	170,7	200,8	254,3	316,0
4010	Linz(Stadt)	105,2	112,8	106,9	116,3	145,8	157,9	167,2	195,2	232,1
4020	Steyr(Stadt)	101,0	102,9	96,7	106,2	135,0	147,3	156,2	178,8	209,1
4030	Wels(Stadt)	101,7	109,5	110,7	126,7	166,6	185,1	205,1	242,4	292,3
4040	Braunau am Inn	104,6	130,0	153,5	172,7	197,7	220,5	266,5	334,3	422,3
4050	Eferding	102,6	119,1	142,4	173,2	209,9	225,6	266,6	339,8	439,1
4060	Freistadt	106,0	132,0	146,4	173,8	205,7	224,4	279,4	367,6	465,7
4070	Gmunden	105,9	123,7	132,4	152,5	188,6	213,2	237,5	287,5	352,2
4080	Grieskirchen	105,2	125,3	138,9	160,3	179,0	201,6	240,3	305,1	388,9
4090	Kirchdorf an der Krems	106,1	124,5	135,9	155,7	183,8	204,9	238,1	296,7	367,9
4100	Linz-Land	106,8	132,5	153,4	181,3	229,9	265,6	315,7	389,7	477,0
4110	Perg	107,3	134,3	159,6	192,8	227,5	243,7	295,1	379,1	481,4
4120	Ried im Innkreis	106,1	125,0	143,1	160,9	182,4	199,2	230,6	303,7	386,4
4130	Rohrbach	108,6	138,3	160,6	185,0	204,4	217,9	261,3	339,5	442,9
4140	Schärding	106,3	125,8	155,4	183,6	204,2	223,3	267,1	336,6	425,6
4150	Steyr-Land	105,8	124,2	140,3	159,4	194,9	213,6	247,2	311,6	392,5
4160	Urfahr-Umgebung	106,7	137,2	170,6	220,3	284,5	312,2	363,6	470,1	601,7
4161	*Leonfelden*	*102,9*	*128,2*	*161,4*	*203,7*	*250,2*	*277,2*	*338,6*	*434,9*	*564,3*
4162	*Urfahr-Umgebung*	*107,8*	*139,7*	*173,2*	*225,0*	*294,2*	*322,2*	*370,8*	*480,1*	*612,4*
4170	Vöcklabruck	104,7	122,9	141,7	171,5	205,9	226,0	261,9	323,3	406,2
4180	Wels-Land	105,7	121,7	137,3	157,3	194,5	226,9	262,0	322,7	412,6
5010	Salzburg(Stadt)	103,8	107,7	106,3	122,9	167,9	186,8	195,8	215,0	246,6
5020	Hallein	103,3	125,4	138,7	169,5	226,4	262,3	290,9	348,1	426,8
5030	Salzburg-Umgebung	104,9	128,5	151,7	187,9	256,3	299,6	345,1	411,6	506,7
5040	Sankt Johann im Pongau	105,8	133,1	152,9	174,0	216,1	243,6	275,8	335,4	404,9
5050	Tamsweg	106,3	148,1	170,2	199,1	247,0	258,5	292,8	371,3	454,7
5060	Zell am See	105,0	134,6	154,5	178,3	223,8	261,8	309,7	369,6	441,4
6010	Graz(Stadt)	102,4	105,1	99,4	111,1	153,7	163,8	169,1	198,1	239,2
6020	Bruck an der Mur	104,5	123,9	129,5	139,1	171,4	176,3	190,5	222,0	262,7
6030	Deutschlandsberg	104,2	126,1	131,8	149,3	180,3	203,5	236,8	297,1	369,9
6040	Feldbach	107,5	133,2	149,0	170,8	186,3	204,7	243,4	314,1	396,1
6050	Fürstenfeld	107,1	120,2	129,8	149,4	168,7	194,8	223,0	286,3	361,5
6060	Graz-Umgebung	104,4	126,2	137,3	161,0	214,2	245,1	280,2	353,0	445,7
6070	Hartberg	103,9	133,0	152,8	172,5	195,3	216,1	268,7	337,8	418,2
6080	Judenburg	104,2	131,1	145,5	160,8	189,4	195,1	214,8	262,7	315,3
6090	Knittelfeld	106,4	121,3	121,0	132,0	167,1	177,9	197,8	245,0	285,5
6100	Leibnitz	104,7	120,5	130,8	152,1	183,2	215,7	250,2	319,3	402,9
6110	Leoben	104,4	118,5	119,1	125,1	147,4	146,8	153,5	177,2	204,5
6120	Liezen	105,9	129,2	134,0	154,8	190,8	207,0	232,8	278,9	331,3
6130	Mürzzuschlag	107,5	127,8	132,6	144,4	168,1	175,2	192,6	228,4	264,6
6140	Murau	106,5	128,0	137,4	146,0	162,4	177,8	207,7	256,5	306,5
6150	Radkersburg	102,2	120,0	130,4	153,6	168,2	192,4	219,6	280,2	354,1
6160	Voitsberg	103,8	122,1	132,5	145,3	174,3	198,2	227,8	278,3	332,0
6170	Weiz	107,6	135,7	150,9	168,2	188,6	210,1	257,1	336,5	416,5
7010	Innsbruck-Stadt	99,6	102,1	105,2	123,1	164,4	180,6	182,9	202,1	236,4
7020	Imst	106,6	140,1	158,9	189,3	235,5	273,3	320,1	400,9	505,1
7030	Innsbruck-Land	105,6	130,7	156,6	195,7	262,9	303,8	336,8	401,6	499,2
7040	Kitzbühel	104,2	127,6	145,8	180,3	233,4	268,8	303,1	357,4	440,3
7050	Kufstein	106,2	132,2	150,0	185,3	240,3	278,7	314,7	385,5	481,4
7060	Landeck	107,5	137,8	163,5	193,8	228,9	254,6	289,7	355,5	446,3
7070	Lienz	105,8	133,2	146,1	164,5	193,6	211,2	236,8	293,6	373,5
7080	Reutte	102,5	129,2	146,2	182,8	225,6	263,1	298,9	351,3	417,6
7090	Schwaz	106,3	134,9	158,2	187,2	238,9	280,9	318,8	386,2	484,8
8010	Bludenz	106,4	143,1	157,3	182,4	221,3	252,1	287,7	338,8	406,8
8020	Bregenz	107,0	132,7	158,5	189,2	239,1	279,9	317,5	374,9	453,7
8021	*Bezau*	*108,1*	*131,8*	*147,5*	*171,9*	*207,9*	*243,2*	*281,4*	*334,9*	*395,9*
8022	*Bregenz*	*106,6*	*132,9*	*161,9*	*194,7*	*249,1*	*291,6*	*329,0*	*387,6*	*472,1*
8030	Dornbirn	107,5	135,7	163,5	213,6	268,8	304,6	335,7	386,5	478,2
8040	Feldkirch	105,7	135,7	161,5	198,6	249,3	286,7	325,0	385,5	473,0
9010	Wien 1., Innere Stadt	101,1	91,5	73,8	80,9	118,6	127,3	126,5	137,1	154,7
9020	Wien 2., Leopoldstadt	100,0	100,4	92,5	95,7	125,5	133,6	139,3	157,3	184,6
9030	Wien 3., Landstraße	100,0	100,5	87,8	95,8	128,2	134,3	140,4	159,8	187,5
9040	Wien 4., Wieden	102,3	94,2	77,3	78,3	111,9	122,4	129,7	147,9	173,6
9050	Wien 5., Margareten	101,9	97,8	83,3	85,8	111,9	122,2	128,5	144,6	166,5
9060	Wien 6., Mariahilf	100,0	96,7	88,2	96,9	135,8	151,8	161,5	183,9	215,8
9070	Wien 7., Neubau	100,0	93,6	81,0	90,0	130,0	139,7	149,5	170,0	197,3
9080	Wien 8., Josefstadt	100,0	87,5	73,9	75,4	113,4	120,7	124,8	138,0	156,8
9090	Wien 9., Alsergrund	102,7	92,1	77,2	82,2	110,5	117,8	121,4	136,3	156,5
9100	Wien 10., Favoriten	104,6	117,6	116,5	127,6	169,9	185,2	189,5	216,2	260,1
9110	Wien 11., Simmering	106,7	117,4	120,0	144,2	196,7	222,7	225,6	257,2	315,5
9120	Wien 12., Meidling	102,0	108,2	98,7	102,5	141,6	155,4	162,9	184,1	217,7
9130	Wien 13., Hietzing	106,7	117,1	110,3	117,1	162,8	176,0	177,7	197,5	234,7
9140	Wien 14., Penzing	103,4	110,2	102,6	113,0	161,7	179,2	185,2	209,3	250,3
9150	Wien 15., Rudolfsheim-Fünfhaus	99,8	95,6	87,4	94,4	126,6	140,9	151,8	169,9	196,9
9160	Wien 16., Ottakring	102,6	106,3	96,8	101,9	137,7	150,7	159,2	180,4	209,3
9170	Wien 17., Hernals	101,6	99,9	88,9	96,4	132,7	144,8	151,6	170,9	199,1
9180	Wien 18., Währing	101,3	102,1	88,3	96,2	131,3	140,3	141,8	159,1	188,1
9190	Wien 19., Döbling	104,6	109,7	101,0	109,5	151,3	161,4	161,3	180,6	214,3
9200	Wien 20., Brigittenau	99,8	99,1	95,7	105,4	133,5	139,8	142,4	161,6	190,6
9210	Wien 21., Floridsdorf	104,2	125,3	131,3	155,6	219,5	235,9	234,3	272,5	341,8
9220	Wien 22., Donaustadt	107,1	125,4	141,0	173,6	263,4	295,0	311,7	370,2	477,6
9230	Wien 23., Liesing	108,9	126,7	131,4	154,6	229,6	250,2	253,5	286,7	349,7

ÖROK-Prognose 2009: Altersstruktur (I) 2009, 2020, 2030, 2040 und 2050 (jeweils 1. Jänner) in %

Kenn-zahl	Region	2009			2020			2030			2040			2050		
		bis 19 Jahre	20-64 Jahre	65+ Jahre	bis 19 Jahre	20-64 Jahre	65+ Jahre	bis 19 Jahre	20-64 Jahre	65+ Jahre	bis 19 Jahre	20-64 Jahre	65+ Jahre	bis 19 Jahre	20-64 Jahre	65+ Jahre
0	Österreich	21,1	61,5	17,4	19,3	61,3	19,4	19,1	57,3	23,6	18,6	54,5	26,9	18,2	53,8	28,0
	Bundesländer															
1	Burgenland	19,3	61,1	19,6	17,4	60,7	21,9	17,1	55,9	27,0	16,8	52,3	30,9	16,4	51,6	32,0
2	Kärnten	20,6	60,5	18,8	17,9	60,4	21,8	17,4	55,3	27,4	16,9	51,8	31,3	16,5	51,4	32,1
3	Niederösterreich	21,5	60,1	18,4	19,6	60,3	20,2	19,5	56,4	24,2	19,1	53,3	27,6	18,7	52,7	28,6
4	Oberösterreich	22,5	60,7	16,9	19,7	61,2	19,1	19,2	56,6	24,2	18,4	53,5	28,0	17,8	52,9	29,3
5	Salzburg	22,0	61,9	16,0	19,6	60,9	19,5	18,9	56,9	24,2	18,3	54,0	27,7	17,9	53,3	28,8
6	Steiermark	20,0	61,4	18,6	18,0	61,4	20,6	17,7	56,9	25,4	17,2	53,6	29,2	16,8	52,8	30,4
7	Tirol	22,2	62,0	15,8	19,8	61,5	18,7	19,3	57,5	23,2	18,7	54,4	26,9	18,2	53,6	28,2
8	Vorarlberg	24,0	61,2	14,9	21,3	60,7	18,0	20,4	57,4	22,2	19,7	54,4	25,9	19,1	53,6	27,3
9	Wien	19,4	63,9	16,7	19,5	62,9	17,7	19,9	60,0	20,1	19,8	58,1	22,1	19,5	57,5	23,0
	NUTS 3- Regionen															
1	Mittelburgenland	18,6	60,1	21,4	16,5	60,2	23,2	16,1	55,3	28,6	15,8	51,6	32,6	15,5	51,1	33,4
2	Nordburgenland	19,7	61,4	18,9	17,9	61,1	21,0	17,8	56,5	25,7	17,5	53,1	29,4	17,1	52,4	30,5
3	Südburgenland	18,9	61,0	20,1	16,9	60,4	22,8	16,3	55,2	28,5	15,9	51,2	33,0	15,6	50,2	34,2
4	Mostviertel-Eisenwurzen	23,3	59,4	17,2	20,8	60,4	18,8	20,3	55,9	23,9	19,3	52,7	28,0	18,7	51,9	29,4
5	Niederösterreich-Süd	21,3	60,0	18,7	19,7	59,7	20,6	19,7	56,2	24,1	19,4	53,5	27,2	19,0	53,1	27,9
6	Sankt Pölten	21,7	60,3	18,1	19,8	60,4	19,8	19,7	56,3	24,0	19,3	53,3	27,4	18,9	52,9	28,3
7	Waldviertel	20,6	58,7	20,7	17,9	59,7	22,4	17,7	54,9	27,4	17,1	51,3	31,6	16,6	50,7	32,7
8	Weinviertel	20,1	59,9	20,0	17,6	60,6	21,9	17,5	55,6	26,9	17,1	52,1	30,8	16,7	51,7	31,6
9	Wiener Umland-Nord	21,8	60,8	17,5	19,8	60,7	19,4	19,9	56,9	23,2	19,7	53,7	26,6	19,2	53,1	27,7
10	Wiener Umland-Süd	21,1	61,1	17,8	19,9	60,3	19,7	20,1	57,4	22,6	20,0	54,6	25,5	19,5	53,9	26,6
11	Wien	19,4	63,9	16,7	19,5	62,9	17,7	19,9	60,0	20,1	19,8	58,1	22,1	19,5	57,5	23,0
12	Klagenfurt-Villach	19,9	61,5	18,6	17,6	61,1	21,3	17,3	56,3	26,4	17,0	53,1	30,0	16,5	52,7	30,8
13	Oberkärnten	21,4	59,3	19,3	17,9	59,2	22,9	17,2	53,8	29,0	16,6	50,0	33,4	16,1	49,5	34,4
14	Unterkärnten	21,3	59,8	18,9	18,3	60,0	21,7	17,7	54,4	27,9	17,2	50,7	32,1	16,7	50,2	33,0
15	Graz	19,4	63,6	17,0	18,6	63,3	18,1	18,7	59,7	21,6	18,2	57,0	24,7	17,7	56,1	26,3
16	Liezen	21,0	59,4	19,6	18,0	59,2	22,8	17,3	54,5	28,2	16,8	51,2	32,0	16,4	50,5	33,1
17	Östliche Obersteiermark	17,9	59,0	23,0	16,1	58,8	25,0	16,1	54,6	29,3	16,0	52,0	32,1	15,8	52,1	32,1
18	Oststeiermark	21,5	60,7	17,7	18,4	61,4	20,2	17,8	55,8	26,5	16,9	51,4	31,7	16,4	50,1	33,5
19	West- und Südsteiermark	20,5	61,6	17,8	17,7	61,7	20,6	17,3	56,4	26,4	16,7	52,3	31,0	16,3	51,3	32,4
20	Westliche Obersteiermark	20,3	59,3	20,4	17,4	59,2	23,4	16,7	53,7	29,6	16,2	50,0	33,8	15,9	49,4	34,7
21	Innviertel	23,1	60,2	16,7	19,5	61,7	18,9	18,7	56,8	24,4	17,8	53,2	29,0	17,1	52,3	30,6
22	Linz-Wels	21,3	61,8	17,0	19,5	61,6	18,9	19,3	57,6	23,1	18,7	54,9	26,3	18,2	54,4	27,4
23	Mühlviertel	24,4	60,0	15,6	20,8	61,0	18,2	19,9	55,7	24,4	18,8	51,9	29,3	18,1	50,9	31,0
24	Steyr-Kirchdorf	22,8	59,4	17,8	19,7	60,1	20,2	19,2	55,4	25,4	18,5	52,4	29,1	17,9	52,1	30,1
25	Traunviertel	22,6	60,1	17,3	19,5	60,2	20,2	18,8	55,6	25,5	18,1	52,4	29,5	17,5	51,8	30,7
26	Lungau	23,1	59,8	17,1	19,3	60,2	20,5	17,9	55,4	26,7	16,9	51,5	31,7	16,3	50,6	33,2
27	Pinzgau-Pongau	23,4	61,2	15,4	20,0	60,9	19,1	18,9	56,6	24,5	18,1	53,1	28,7	17,6	52,5	29,9
28	Salzburg und Umgebung	21,3	62,4	16,3	19,4	61,0	19,6	18,9	57,2	23,9	18,4	54,5	27,1	18,1	53,8	28,1
29	Außerfern	22,2	61,3	16,5	18,6	60,9	20,5	18,1	56,6	25,3	17,5	53,6	28,9	17,1	52,8	30,1
30	Innsbruck	20,6	63,1	16,3	19,0	62,1	18,9	19,1	58,6	22,4	18,7	55,9	25,4	18,2	55,2	26,6
31	Osttirol	23,8	58,8	17,4	20,0	59,8	20,2	18,7	54,8	26,5	17,7	49,7	32,6	16,8	48,4	34,8
32	Tiroler Oberland	24,5	61,4	14,1	21,5	61,5	17,0	20,5	57,5	22,0	19,5	54,2	26,3	18,9	53,2	27,9
33	Tiroler Unterland	22,9	61,7	15,4	20,1	61,2	18,7	19,5	56,8	23,7	18,8	53,5	27,7	18,2	52,8	29,0
34	Bludenz-Bregenzer Wald	23,8	60,9	15,3	20,4	60,9	18,8	19,3	57,2	23,6	18,6	54,1	27,3	18,1	53,3	28,6
35	Rheintal-Bodensee	24,0	61,2	14,7	21,5	60,7	17,8	20,8	57,4	21,8	20,0	54,5	25,4	19,4	53,6	27,0
	Bezirke (Prognoseregionen)															
1010	Eisenstadt(Stadt+Umgebung)-Rust	19,7	61,3	19,0	17,8	60,8	21,3	17,6	56,5	25,8	17,5	53,2	29,4	17,0	52,4	30,6
1040	Güssing	17,7	60,8	21,6	15,8	59,5	24,7	15,3	54,2	30,5	14,9	50,1	35,0	14,7	49,0	36,3
1050	Jennersdorf	18,1	61,2	20,7	15,3	62,2	22,5	14,8	55,6	29,6	14,4	50,9	34,7	14,1	50,0	35,9
1060	Mattersburg	20,6	61,0	18,3	18,5	60,8	20,7	18,3	56,3	25,5	18,0	52,9	29,1	17,6	52,5	29,9
1070	Neusiedl am See	19,1	61,7	19,2	17,6	61,6	20,8	17,5	56,6	25,8	17,2	53,2	29,7	16,8	52,4	30,8
1080	Oberpullendorf	18,6	60,1	21,4	16,5	60,2	23,2	16,1	55,3	28,6	15,8	51,6	32,6	15,5	51,1	33,4
1090	Oberwart	19,7	61,1	19,2	17,9	60,2	21,9	17,3	55,5	27,2	16,8	51,8	31,4	16,4	50,8	32,7
2010	Klagenfurt(Stadt)	19,2	62,5	18,3	17,6	62,3	20,1	17,6	58,0	24,4	17,4	55,3	27,3	17,0	55,2	27,8
2020	Villach(Stadt)	19,8	61,7	18,4	17,8	61,3	20,8	17,4	56,8	25,8	17,1	53,6	29,4	16,6	53,1	30,2
2025	Feldkirchen	22,2	59,9	17,9	18,5	59,9	21,7	17,9	54,2	27,9	17,3	50,4	32,4	16,8	49,7	33,6
2030	Hermagor	20,6	57,4	22,0	16,9	57,5	25,7	16,2	51,9	32,0	15,7	47,7	36,7	15,2	47,0	37,8
2040	Klagenfurt Land	20,5	61,1	18,4	17,8	60,0	22,2	17,3	54,9	27,8	16,9	51,4	31,7	16,4	50,9	32,7
2050	Sankt Veit an der Glan	21,1	59,7	19,2	17,8	60,0	22,1	17,3	54,5	28,2	16,7	50,8	32,5	16,2	50,3	33,5
2060	Spittal an der Drau	21,3	59,5	19,2	17,9	59,4	22,7	17,1	54,1	28,8	16,5	50,4	33,0	16,0	50,0	34,0
2070	Villach Land	20,4	60,4	19,2	17,2	60,1	22,7	16,6	54,7	28,6	16,2	50,8	33,0	15,7	50,3	34,0
2080	Völkermarkt	21,4	60,1	18,5	18,7	60,2	21,0	18,2	54,7	27,1	17,8	51,3	31,0	17,5	50,9	31,6
2090	Wolfsberg	21,5	59,5	19,0	18,5	59,8	21,8	17,7	54,1	28,1	17,1	50,2	32,7	16,7	49,6	33,8
3010	Krems an der Donau(Stadt)	18,4	61,5	20,1	16,4	61,6	22,0	16,2	57,4	26,3	15,8	54,8	29,3	15,4	54,4	30,2
3020	Sankt Pölten(Stadt)	20,2	60,7	19,1	19,5	60,4	20,1	19,5	57,2	23,4	19,1	54,5	26,4	18,7	54,2	27,2
3040	Wiener Neustadt(Stadt)	21,2	61,9	16,8	20,8	61,3	17,9	20,9	58,1	21,0	20,6	55,6	23,8	20,1	55,2	24,7
3050	Amstetten-Waidhofen an der Ybbs	23,6	59,6	16,8	21,1	60,5	18,3	20,7	56,0	23,3	19,8	53,0	27,3	19,1	52,3	28,6
3060	Baden	21,7	61,2	17,1	20,3	60,6	19,2	20,2	57,2	22,6	20,0	54,3	25,7	19,5	53,6	26,9
3061	*Baden-Ebreichsdorf*	*21,7*	*61,2*	*17,0*	*20,3*	*60,7*	*19,0*	*20,2*	*57,3*	*22,4*	*20,0*	*54,4*	*25,6*	*19,5*	*53,6*	*26,9*
3062	*Pottenstein*	*21,7*	*60,8*	*17,5*	*20,3*	*59,9*	*19,8*	*20,1*	*56,5*	*23,4*	*19,9*	*53,9*	*26,2*	*19,4*	*53,4*	*27,1*
3070	Bruck an der Leitha	20,5	60,9	18,6	19,4	60,4	20,2	19,5	56,8	23,7	19,4	54,1	26,5	19,0	53,4	27,6
3080	Gänserndorf	21,5	60,8	17,7	19,7	60,7	19,6	20,0	56,5	23,5	19,8	53,5	26,7	19,3	53,1	27,5
3081	*Gänserndorf-Großenzersdorf-Marchegg*	*22,1*	*61,1*	*16,9*	*20,4*	*61,0*	*18,6*	*20,6*	*57,1*	*22,3*	*20,4*	*54,0*	*25,5*	*19,9*	*53,6*	*26,4*
3082	*Zistersdorf*	*19,1*	*59,7*	*21,2*	*16,7*	*59,4*	*23,9*	*16,9*	*54,1*	*29,0*	*16,7*	*50,9*	*32,4*	*16,4*	*50,7*	*33,0*
3090	Gmünd	19,6	57,7	22,7	16,9	58,2	24,9	16,6	53,8	29,6	16,1	50,0	33,8	15,8	49,7	34,5
3100	Hollabrunn	20,1	59,9	20,0	17,6	60,7	21,7	17,4	56,2	26,4	17,0	52,6	30,4	16,6	52,2	31,2
3110	Horn	20,8	57,8	21,4	18,2	58,7	23,1	18,1	54,1	27,8	17,8	50,4	31,8	17,3	50,2	32,4
3120	Korneuburg	21,4	61,2	17,4	19,6	61,4	19,0	19,7	57,6	22,7	19,5	54,3	26,2	19,1	53,7	27,2
3130	Krems(Land)	21,3	59,9	18,9	18,8	60,2	21,0	18,5	55,5	26,0	18,0	51,9	30,1	17,5	51,3	31,2
3140	Lilienfeld	21,2	57,7	21,0	19,1	58,2	22,7	19,0	54,5	26,5	18,7	51,5	29,8	18,3	51,3	30,4
3150	Melk	22,7	59,6	17,7	20,2	60,6	19,3	19,7	55,9	24,4	18,8	52,7	28,6	18,1	51,8	30,1
3160	Mistelbach	20,7	60,2	19,1	18,3	60,9	20,8	18,4	55,8	25,8	18,1	52,5	29,5	17,6	52,1	30,3
3161	*Laa an der Thaya-Mistelbach-Poysdorf*	*20,5*	*59,9*	*19,6*	*17,8*	*60,8*	*21,3*	*17,8*	*55,5*	*26,7*	*17,4*	*52,0*	*30,6*	*17,0*	*51,6*	*31,4*
3162	*Wolkersdorf*	*21,5*	*61,0*	*17,5*	*19,7*	*61,1*	*19,3*	*19,9*	*56,6*	*23,5*	*19,7*	*53,8*	*26,5*	*19,2*	*53,3*	*27,5*
3170	Mödling	20,9	60,4	18,7	19,7	59,3	20,9	19,9	56,9	23,1	20,1	54,3	25,7	19,7	53,7	26,6
3180	Neunkirchen	20,7	59,4	19,9	19,1	59,2	21,8	19,0	55,5	25,6	18,7	52,7	28,6	18,4	52,5	29,1
3190	Sankt Pölten(Land)	22,5	60,1	17,5	20,0	60,3	19,7	19,9	55,8	24,3	19,4	52,6	28,0	18,9	52,2	28,9
3200	Scheibbs	23,8	58,6	17,7	20,8	59,6	19,5	20,1	55,3	24,6	19,0	51,9	29,1	18,3	50,7	30,9
3210	Tulln	21,8	61,2	17,1	19,3	61,6	19,2	19,1	57,1	23,8	18,8	53,6	27,7	18,2	52,9	28,9

ÖROK-Prognose 2009: Altersstruktur (I) 2009, 2020, 2030, 2040 und 2050 (jeweils 1. Jänner) in %

Kenn-zahl	Region	2009			2020			2030			2040			2050		
		bis 19 Jahre	20-64 Jahre	65+ Jahre	bis 19 Jahre	20-64 Jahre	65+ Jahre	bis 19 Jahre	20-64 Jahre	65+ Jahre	bis 19 Jahre	20-64 Jahre	65+ Jahre	bis 19 Jahre	20-64 Jahre	65+ Jahre
3220	Waidhofen an der Thaya	20,6	57,6	21,8	17,6	59,0	23,3	17,3	54,2	28,5	16,6	49,9	33,5	16,0	49,2	34,8
3230	Wiener Neustadt(Land)	21,8	60,3	18,0	19,8	59,9	20,3	19,8	56,4	23,8	19,5	53,5	27,1	19,1	53,0	27,9
3240	Wien Umgebung	21,4	60,7	17,9	20,1	60,0	19,9	20,3	57,1	22,6	20,2	54,2	25,6	19,7	53,3	27,0
3241	*Klosterneuburg-Purkersdorf*	*21,9*	*59,4*	*18,7*	*20,2*	*58,7*	*21,1*	*20,3*	*55,7*	*24,0*	*20,2*	*52,8*	*27,0*	*19,6*	*51,8*	*28,5*
3242	*Schwechat*	*20,8*	*62,4*	*16,8*	*20,0*	*61,7*	*18,3*	*20,4*	*58,8*	*20,8*	*20,2*	*56,0*	*23,8*	*19,7*	*55,2*	*25,1*
3250	Zwettl	21,8	58,1	20,2	18,6	60,0	21,4	18,2	54,7	27,1	17,1	50,7	32,2	16,6	49,6	33,8
4010	Linz(Stadt)	18,3	62,6	19,1	17,9	62,5	19,6	18,1	59,3	22,6	17,8	57,4	24,8	17,3	56,9	25,7
4020	Steyr(Stadt)	20,5	60,2	19,3	18,7	59,9	21,4	18,6	56,0	25,4	18,3	54,2	27,4	18,0	54,6	27,4
4030	Wels(Stadt)	22,3	61,2	16,5	20,5	61,1	18,4	20,3	57,5	22,2	19,8	55,1	25,0	19,3	54,8	25,9
4040	Braunau am Inn	22,5	60,8	16,7	19,0	62,0	19,0	18,4	57,3	24,3	17,6	53,9	28,6	16,9	52,9	30,2
4050	Eferding	23,6	59,9	16,4	19,9	61,3	18,9	19,2	56,1	24,7	18,4	52,1	29,5	17,7	51,6	30,6
4060	Freistadt	24,6	60,2	15,2	21,1	60,8	18,1	20,1	55,3	24,6	18,9	51,5	29,5	18,2	50,5	31,3
4070	Gmunden	21,7	59,9	18,4	18,6	59,8	21,6	17,9	55,0	27,1	17,3	51,8	30,9	16,7	51,2	32,1
4080	Grieskirchen	23,8	59,7	16,6	20,1	61,1	18,7	19,4	56,1	24,5	18,4	52,3	29,2	17,6	51,6	30,8
4090	Kirchdorf an der Krems	24,1	58,9	17,1	20,4	60,1	19,5	19,6	55,4	24,9	18,8	52,0	29,2	18,1	51,4	30,6
4100	Linz-Land	22,4	61,9	15,7	20,3	61,2	18,5	20,0	56,8	23,2	19,3	54,1	26,6	18,7	53,4	27,9
4110	Perg	24,3	60,3	15,5	20,8	61,0	18,1	19,9	56,1	24,0	19,0	52,3	28,7	18,4	51,5	30,1
4120	Ried im Innkreis	23,4	59,7	16,9	19,9	61,5	18,6	19,2	56,5	24,4	18,2	52,6	29,2	17,5	51,9	30,6
4130	Rohrbach	24,3	59,5	16,3	20,2	61,3	18,5	19,6	55,6	24,8	18,4	51,8	29,8	17,8	50,7	31,5
4140	Schärding	23,2	60,2	16,6	19,1	61,8	19,1	18,2	57,1	24,7	17,3	53,4	29,3	16,5	52,5	30,9
4150	Steyr-Land	23,2	59,3	17,5	19,7	60,3	20,0	19,1	55,1	25,8	18,3	51,7	30,0	17,6	51,2	31,2
4160	Urfahr-Umgebung	23,6	61,0	15,4	19,9	61,2	18,9	19,2	55,9	24,9	18,4	52,2	29,4	17,8	51,4	30,8
4161	*Leonfelden*	*25,3*	*59,6*	*15,2*	*21,1*	*60,7*	*18,2*	*19,8*	*56,1*	*24,1*	*18,7*	*52,0*	*29,3*	*17,8*	*50,5*	*31,6*
4162	*Urfahr-Umgebung*	*23,1*	*61,4*	*15,5*	*19,6*	*61,3*	*19,1*	*19,0*	*55,9*	*25,1*	*18,3*	*52,3*	*29,4*	*17,7*	*51,7*	*30,6*
4170	Vöcklabruck	23,2	60,3	16,5	20,3	60,6	19,2	19,5	56,1	24,4	18,7	52,9	28,4	18,1	52,3	29,6
4180	Wels-Land	23,5	60,9	15,6	20,9	61,2	17,9	20,4	56,9	22,7	19,6	53,7	26,7	18,9	53,0	28,0
5010	Salzburg(Stadt)	18,4	63,2	18,4	17,8	61,2	21,0	17,6	58,3	24,1	17,4	56,2	26,3	17,2	55,9	26,9
5020	Hallein	23,9	61,1	15,1	21,4	60,2	18,3	20,7	56,3	23,1	20,0	53,4	26,7	19,5	52,5	28,1
5030	Salzburg-Umgebung	23,4	62,2	14,5	20,3	61,0	18,7	19,5	56,4	24,1	18,8	53,1	28,1	18,4	52,2	29,4
5040	Sankt Johann im Pongau	23,8	60,7	15,5	20,7	60,7	18,6	19,6	57,0	23,4	18,8	53,8	27,4	18,3	53,1	28,6
5050	Tamsweg	23,1	59,8	17,1	19,3	60,2	20,5	17,9	55,4	26,7	16,9	51,5	31,7	16,3	50,6	33,2
5060	Zell am See	23,1	61,7	15,2	19,2	61,1	19,7	18,2	56,2	25,6	17,4	52,5	30,1	16,9	51,8	31,3
6010	Graz(Stadt)	18,2	64,5	17,3	18,1	64,2	17,7	18,3	61,3	20,4	18,0	59,2	22,9	17,5	58,3	24,3
6020	Bruck an der Mur	18,5	59,7	21,8	17,0	59,2	23,9	17,0	54,9	28,1	16,9	52,2	31,0	16,7	52,2	31,2
6030	Deutschlandsberg	20,9	61,2	17,9	17,9	61,4	20,6	17,4	56,0	26,6	16,9	51,7	31,4	16,5	50,8	32,8
6040	Feldbach	21,6	60,5	17,9	18,6	61,1	20,3	18,0	55,4	26,6	17,2	50,9	31,9	16,7	49,5	33,8
6050	Fürstenfeld	20,8	60,7	18,5	19,0	60,4	20,6	18,9	54,5	26,6	18,2	50,3	31,5	17,8	49,1	33,1
6060	Graz-Umgebung	21,6	61,9	16,5	19,5	61,6	18,8	19,3	57,0	23,8	18,7	53,5	27,8	18,0	52,4	29,6
6070	Hartberg	21,9	61,0	17,1	18,3	61,5	20,2	17,4	56,0	26,6	16,5	51,5	32,0	16,1	50,2	33,8
6080	Judenburg	19,5	58,7	21,8	16,7	58,7	24,6	16,3	53,2	30,6	15,9	49,6	34,5	15,7	49,2	35,1
6090	Knittelfeld	20,3	60,3	19,4	18,0	59,7	22,3	17,4	54,4	28,3	16,9	50,9	32,2	16,6	50,3	33,1
6100	Leibnitz	21,4	62,2	16,4	18,2	62,7	19,1	17,7	57,4	24,9	17,1	53,1	29,8	16,5	52,0	31,5
6110	Leoben	17,2	58,8	24,1	15,5	59,0	25,5	15,5	55,2	29,3	15,4	53,1	31,5	15,3	53,5	31,2
6120	Liezen	21,0	59,4	19,6	18,0	59,2	22,8	17,3	54,5	28,2	16,8	51,2	32,0	16,4	50,5	33,1
6130	Mürzzuschlag	18,3	58,3	23,3	15,9	58,0	26,1	15,6	53,1	31,3	15,4	49,8	34,8	15,2	49,7	35,1
6140	Murau	21,3	59,4	19,2	17,7	59,7	22,6	16,7	53,7	29,6	15,9	49,6	34,5	15,6	48,7	35,7
6150	Radkersburg	19,8	60,1	20,1	16,0	61,1	22,9	15,3	54,9	29,8	14,6	49,9	35,5	14,1	48,7	37,3
6160	Voitsberg	19,0	61,3	19,8	16,7	60,4	22,8	16,4	55,2	28,4	16,0	51,6	32,4	15,7	50,8	33,4
6170	Weiz	21,8	60,9	17,3	18,7	61,8	19,4	18,2	56,4	25,4	17,3	52,3	30,4	16,8	51,0	32,2
7010	Innsbruck-Stadt	17,7	64,2	18,1	17,3	63,0	19,7	17,9	60,0	22,1	17,8	58,1	24,1	17,5	57,6	24,9
7020	Imst	24,6	62,0	13,4	21,8	62,0	16,2	20,9	58,0	21,2	19,9	54,6	25,5	19,2	53,5	27,3
7030	Innsbruck-Land	22,7	62,2	15,1	20,2	61,5	18,3	19,9	57,6	22,6	19,3	54,4	26,3	18,7	53,5	27,8
7040	Kitzbühel	21,7	61,4	16,9	18,8	60,4	20,8	18,2	55,7	26,1	17,7	52,5	29,8	17,2	51,8	31,0
7050	Kufstein	23,2	61,7	15,1	20,6	61,3	18,1	19,9	57,0	23,1	19,2	53,6	27,2	18,6	52,8	28,6
7060	Landeck	24,3	60,7	15,0	21,2	60,8	18,0	19,9	56,8	23,2	19,0	53,7	27,4	18,4	52,8	28,7
7070	Lienz	23,8	58,8	17,4	20,0	59,8	20,2	18,7	54,8	26,5	17,7	49,7	32,6	16,8	48,4	34,8
7080	Reutte	22,2	61,3	16,5	18,6	60,9	20,5	18,1	56,6	25,3	17,5	53,6	28,9	17,1	52,8	30,1
7090	Schwaz	23,4	62,0	14,6	20,5	61,7	17,7	19,9	57,5	22,6	19,2	54,2	26,6	18,6	53,4	28,0
8010	Bludenz	23,2	61,1	15,7	20,2	60,7	19,2	19,2	56,8	24,0	18,5	53,7	27,8	18,0	53,1	28,9
8020	Bregenz	24,1	60,9	15,0	21,2	60,6	18,3	20,2	57,2	22,6	19,6	54,3	26,1	19,0	53,5	27,6
8021	*Bezau*	*25,1*	*60,5*	*14,4*	*20,9*	*61,3*	*17,8*	*19,3*	*58,1*	*22,6*	*18,7*	*55,1*	*26,2*	*18,1*	*54,0*	*27,9*
8022	*Bregenz*	*23,8*	*61,0*	*15,1*	*21,2*	*60,4*	*18,4*	*20,5*	*57,0*	*22,6*	*19,8*	*54,1*	*26,0*	*19,2*	*53,3*	*27,5*
8030	Dornbirn	23,8	61,0	15,2	21,6	60,4	17,9	21,0	57,6	21,5	20,2	54,9	24,9	19,6	53,9	26,6
8040	Feldkirch	24,5	61,6	13,9	21,7	61,2	17,1	20,9	57,7	21,4	20,1	54,6	25,3	19,5	53,7	26,8
9010	Wien 1., Innere Stadt	12,7	64,1	23,1	13,1	63,2	23,7	13,6	61,0	25,4	13,7	59,9	26,4	13,6	59,5	26,9
9020	Wien 2., Leopoldstadt	19,5	64,9	15,5	20,3	64,7	15,0	20,8	62,5	16,7	20,7	61,1	18,2	20,4	60,5	19,0
9030	Wien 3., Landstraße	17,0	65,9	17,1	16,6	65,8	17,6	17,1	63,1	19,8	17,0	61,5	21,4	16,8	61,1	22,1
9040	Wien 4., Wieden	15,8	66,4	17,7	15,8	66,4	17,7	16,3	63,5	20,2	16,3	61,7	22,0	16,0	61,1	22,9
9050	Wien 5., Margareten	17,1	68,9	14,0	17,1	68,8	14,2	17,5	66,3	16,1	17,5	65,0	17,5	17,3	64,6	18,1
9060	Wien 6., Mariahilf	14,6	70,8	14,7	14,0	69,9	16,1	14,4	66,9	18,7	14,4	65,3	20,4	14,2	64,6	21,3
9070	Wien 7., Neubau	15,0	71,2	13,8	14,6	70,8	14,7	15,0	68,0	17,0	15,0	66,5	18,5	14,8	66,0	19,2
9080	Wien 8., Josefstadt	14,5	70,6	14,9	15,0	68,9	16,1	15,6	66,3	18,1	15,6	65,3	19,1	15,5	65,1	19,4
9090	Wien 9., Alsergrund	15,0	69,4	15,7	15,2	68,7	16,2	15,7	66,2	18,1	15,7	65,1	19,2	15,5	64,8	19,7
9100	Wien 10., Favoriten	20,8	62,4	16,8	21,4	60,9	17,7	21,8	58,3	19,9	21,6	56,4	22,0	21,3	55,8	22,9
9110	Wien 11., Simmering	22,4	63,5	14,1	22,4	62,1	15,5	22,7	59,4	17,8	22,5	57,4	20,1	22,1	56,7	21,2
9120	Wien 12., Meidling	20,4	63,3	16,3	21,0	62,2	16,7	21,4	59,5	19,1	21,2	57,8	21,0	20,9	57,1	22,0
9130	Wien 13., Hietzing	17,5	57,4	25,1	17,2	57,0	25,9	17,6	54,3	28,1	17,6	52,1	30,3	17,2	51,1	31,7
9140	Wien 14., Penzing	18,4	63,0	18,6	18,0	61,5	20,4	18,3	58,3	23,3	18,2	56,3	25,5	17,9	55,6	26,5
9150	Wien 15., Rudolfsheim-Fünfhaus	19,3	67,4	13,3	19,5	65,8	14,7	19,9	63,3	16,8	19,8	62,0	18,2	19,6	61,6	18,7
9160	Wien 16., Ottakring	19,4	65,2	15,5	19,6	64,1	16,3	19,9	61,4	18,7	19,8	59,8	20,4	19,5	59,4	21,1
9170	Wien 17., Hernals	18,8	65,5	15,7	19,1	64,3	16,6	19,5	61,7	18,8	19,4	60,2	20,4	19,1	59,8	21,1
9180	Wien 18., Währing	17,9	63,6	18,5	18,3	63,5	18,3	18,7	61,1	20,2	18,7	59,5	21,8	18,4	58,8	22,8
9190	Wien 19., Döbling	17,6	59,0	23,5	17,5	58,6	23,9	17,9	56,1	26,0	17,8	54,2	28,0	17,4	53,3	29,3
9200	Wien 20., Brigittenau	19,8	64,9	15,4	20,4	64,2	15,4	20,9	61,9	17,2	20,7	60,5	18,7	20,5	60,1	19,4
9210	Wien 21., Floridsdorf	21,4	61,4	17,1	20,7	60,7	18,6	21,2	57,5	21,3	21,0	55,1	23,9	20,6	54,6	24,7
9220	Wien 22., Donaustadt	23,4	62,2	14,4	22,0	61,2	16,8	22,2	57,5	20,3	22,0	54,5	23,6	21,5	53,8	24,8
9230	Wien 23., Liesing	20,3	60,7	19,0	20,2	58,6	21,2	20,7	55,5	23,8	20,7	53,4	25,9	20,3	52,7	27,0

ÖROK-Prognose 2009: Altersstruktur (II) 2009, 2030 und 2050 (jeweils 1. Jänner) in %

Kenn-zahl	Region	2009						2030						2050					
		bis 19 Jahre	20-64 Jahre	20-44 Jahre	45 -64 Jahre	65+ Jahre	85+ Jahre	bis 19 Jahre	20-64 Jahre	20-44 Jahre	45 -64 Jahre	65+ Jahre	85+ Jahre	bis 19 Jahre	20-64 Jahre	20-44 Jahre	45 -64 Jahre	65+ Jahre	85+ Jahre
0	Österreich	21,1	61,5	35,3	26,2	17,4	2,1	19,1	57,3	30,5	26,8	23,6	3,6	18,2	53,8	28,9	24,9	28,0	6,2
	Bundesländer																		
1	Burgenland	19,3	61,1	32,8	28,2	19,6	2,2	17,1	55,9	27,4	28,5	27,0	3,6	16,4	51,6	25,8	25,7	32,0	7,1
2	Kärnten	20,6	60,5	33,0	27,5	18,8	2,3	17,4	55,3	27,8	27,4	27,4	4,1	16,5	51,4	26,2	25,2	32,1	7,7
3	Niederösterreich	21,5	60,1	33,5	26,6	18,4	2,1	19,5	56,4	29,0	27,3	24,2	3,7	18,7	52,7	27,4	25,3	28,6	6,2
4	Oberösterreich	22,5	60,7	34,7	26,0	16,9	2,0	19,2	56,6	29,8	26,9	24,2	3,5	17,8	52,9	27,8	25,1	29,3	6,7
5	Salzburg	22,0	61,9	35,5	26,4	16,0	1,9	18,9	56,9	29,9	27,1	24,2	3,8	17,9	53,3	28,4	24,9	28,8	6,6
6	Steiermark	20,0	61,4	34,9	26,4	18,6	2,3	17,7	56,9	29,5	27,4	25,4	3,8	16,8	52,8	27,7	25,1	30,4	6,9
7	Tirol	22,2	62,0	36,6	25,4	15,8	1,8	19,3	57,5	30,8	26,7	23,2	3,6	18,2	53,6	29,1	24,5	28,2	6,5
8	Vorarlberg	24,0	61,2	36,1	25,1	14,9	1,6	20,4	57,4	31,0	26,4	22,2	3,5	19,1	53,6	29,2	24,4	27,3	6,2
9	Wien	19,4	63,9	38,3	25,5	16,7	2,2	19,9	60,0	34,4	25,6	20,1	3,1	19,5	57,5	33,2	24,3	23,0	4,5
	NUTS 3- Regionen																		
1	Mittelburgenland	18,6	60,1	31,7	28,4	21,4	2,4	16,1	55,3	26,5	28,8	28,6	3,6	15,5	51,1	25,0	26,1	33,4	7,1
2	Nordburgenland	19,7	61,4	33,3	28,1	18,9	2,1	17,8	56,5	28,3	28,2	25,7	3,5	17,1	52,4	26,6	25,8	30,5	6,8
3	Südburgenland	18,9	61,0	32,7	28,3	20,1	2,3	16,3	55,2	26,3	28,9	28,5	3,7	15,6	50,2	24,7	25,5	34,2	7,7
4	Mostviertel-Eisenwurzen	23,3	59,4	34,5	24,9	17,2	1,9	20,3	55,9	29,4	26,5	23,9	3,5	18,7	51,9	27,5	24,4	29,4	6,7
5	Niederösterreich-Süd	21,3	60,0	33,6	26,4	18,7	2,2	19,7	56,2	29,6	26,6	24,1	3,7	19,0	53,1	28,4	24,7	27,9	5,9
6	Sankt Pölten	21,7	60,3	33,9	26,4	18,1	2,1	19,7	56,3	29,6	26,7	24,0	3,8	18,9	52,9	28,1	24,8	28,3	6,4
7	Waldviertel	20,6	58,7	32,5	26,3	20,7	2,3	17,7	54,9	27,4	27,6	27,4	4,3	16,6	50,7	25,7	25,1	32,7	7,6
8	Weinviertel	20,1	59,9	32,2	27,7	20,0	2,3	17,5	55,6	27,3	28,2	26,9	3,7	16,7	51,7	25,7	26,0	31,6	6,9
9	Wiener Umland-Nord	21,8	60,8	33,2	27,5	17,5	1,9	19,9	56,9	28,8	28,0	23,2	3,6	19,2	53,1	27,1	26,0	27,7	5,9
10	Wiener Umland-Süd	21,1	61,1	33,8	27,2	17,8	1,9	20,1	57,4	29,8	27,6	22,6	3,6	19,5	53,9	28,2	25,7	26,6	5,4
11	Wien	19,4	63,9	38,3	25,5	16,7	2,2	19,9	60,0	34,4	25,6	20,1	3,1	19,5	57,5	33,2	24,3	23,0	4,5
12	Klagenfurt-Villach	19,9	61,5	33,4	28,1	18,6	2,4	17,3	56,3	28,6	27,7	26,4	3,9	16,5	52,7	27,0	25,7	30,8	7,0
13	Oberkärnten	21,4	59,3	32,4	26,9	19,3	2,4	17,2	53,8	26,8	27,0	29,0	4,7	16,1	49,5	24,9	24,6	34,4	8,8
14	Unterkärnten	21,3	59,8	32,7	27,0	18,9	2,1	17,7	54,4	27,2	27,3	27,9	4,0	16,7	50,2	25,6	24,7	33,0	8,1
15	Graz	19,4	63,6	38,3	25,3	17,0	2,3	18,7	59,7	33,4	26,2	21,6	3,4	17,7	56,1	31,2	24,9	26,3	5,5
16	Liezen	21,0	59,4	32,5	26,9	19,6	2,2	17,3	54,5	26,9	27,6	28,2	4,3	16,4	50,5	25,3	25,2	33,1	7,7
17	Östliche Obersteiermark	17,9	59,0	31,1	27,9	23,0	2,8	16,1	54,6	27,1	27,5	29,3	4,8	15,8	52,1	26,7	25,4	32,1	7,5
18	Oststeiermark	21,5	60,7	34,7	26,1	17,7	2,0	17,8	55,8	27,5	28,3	26,5	3,7	16,4	50,1	25,2	24,9	33,5	8,0
19	West- und Südsteiermark	20,5	61,6	34,3	27,4	17,8	2,1	17,3	56,4	27,7	28,7	26,4	3,6	16,3	51,3	25,7	25,7	32,4	7,3
20	Westliche Obersteiermark	20,3	59,3	32,2	27,2	20,4	2,5	16,7	53,7	26,0	27,7	29,6	4,7	15,9	49,4	24,7	24,7	34,7	8,7
21	Innviertel	23,1	60,2	34,7	25,5	16,7	1,8	18,7	56,8	29,2	27,7	24,4	3,3	17,1	52,3	26,8	25,5	30,6	7,0
22	Linz-Wels	21,3	61,8	35,3	26,4	17,0	2,1	19,3	57,6	31,1	26,5	23,1	3,4	18,2	54,4	29,3	25,1	27,4	6,1
23	Mühlviertel	24,4	60,0	35,0	25,0	15,6	1,6	19,9	55,7	28,6	27,1	24,4	3,4	18,1	50,9	26,3	24,6	31,0	7,4
24	Steyr-Kirchdorf	22,8	59,4	33,2	26,2	17,8	2,2	19,2	55,4	28,8	26,6	25,4	3,8	17,9	52,1	27,1	24,9	30,1	7,1
25	Traunviertel	22,6	60,1	33,9	26,2	17,3	2,0	18,8	55,6	28,6	27,0	25,5	3,8	17,5	51,8	26,8	25,0	30,7	7,2
26	Lungau	23,1	59,8	34,4	25,3	17,1	1,7	17,9	55,4	27,4	28,0	26,7	4,3	16,3	50,6	25,6	25,0	33,2	8,2
27	Pinzgau-Pongau	23,4	61,2	35,2	26,0	15,4	1,7	18,9	56,6	29,2	27,4	24,5	3,6	17,6	52,5	27,4	25,0	29,9	6,9
28	Salzburg und Umgebung	21,3	62,4	35,7	26,7	16,3	2,0	18,9	57,2	30,3	26,8	23,9	3,8	18,1	53,8	28,9	24,9	28,1	6,4
29	Außerfern	22,2	61,3	34,7	26,6	16,5	1,8	18,1	56,6	29,2	27,4	25,3	3,8	17,1	52,8	27,6	25,2	30,1	7,0
30	Innsbruck	20,6	63,1	37,4	25,6	16,3	2,0	19,1	58,6	32,4	26,2	22,4	3,7	18,2	55,2	30,7	24,5	26,6	5,9
31	Osttirol	23,8	58,8	34,4	24,3	17,4	2,1	18,7	54,8	27,1	27,7	26,5	4,2	16,8	48,4	24,4	24,0	34,8	8,7
32	Tiroler Oberland	24,5	61,4	37,5	24,0	14,1	1,5	20,5	57,5	30,9	26,6	22,0	3,3	18,9	53,2	29,1	24,1	27,9	6,5
33	Tiroler Unterland	22,9	61,7	35,8	25,9	15,4	1,6	19,5	56,8	29,8	27,1	23,7	3,6	18,2	52,8	28,0	24,7	29,0	6,8
34	Bludenz-Bregenzer Wald	23,8	60,9	36,0	24,9	15,3	1,8	19,3	57,2	30,6	26,6	23,6	3,8	18,1	53,3	29,0	24,4	28,6	6,9
35	Rheintal-Bodensee	24,0	61,2	36,1	25,1	14,7	1,5	20,8	57,4	31,1	26,3	21,8	3,4	19,4	53,6	29,2	24,4	27,0	6,0
	Bezirke (Prognoseregionen)																		
1010	Eisenstadt(Stadt+Umgebung)-Rust	19,7	61,3	33,1	28,2	19,0	2,2	17,6	56,5	28,4	28,1	25,8	3,7	17,0	52,4	26,5	25,8	30,6	6,9
1040	Güssing	17,7	60,8	31,8	28,9	21,6	2,3	15,3	54,2	24,9	29,3	30,5	4,2	14,7	49,0	23,5	25,5	36,3	8,5
1050	Jennersdorf	18,1	61,2	32,6	28,6	20,7	2,4	14,8	55,6	25,7	29,9	29,6	3,6	14,1	50,0	23,7	26,3	35,9	8,1
1060	Mattersburg	20,6	61,0	33,2	27,8	18,3	2,2	18,3	56,3	28,7	27,6	25,5	3,3	17,6	52,5	27,0	25,5	29,9	6,5
1070	Neusiedl am See	19,1	61,7	33,5	28,3	19,2	2,1	17,5	56,6	28,0	28,6	25,8	3,4	16,8	52,4	26,4	25,9	30,8	6,9
1080	Oberpullendorf	18,6	60,1	31,7	28,4	21,4	2,4	16,1	55,3	26,5	28,8	28,6	3,6	15,5	51,1	25,0	26,1	33,4	7,1
1090	Oberwart	19,7	61,1	33,1	28,0	19,2	2,2	17,3	55,5	27,2	28,4	27,2	3,5	16,4	50,8	25,5	25,3	32,7	7,2
2010	Klagenfurt(Stadt)	19,2	62,5	34,7	27,7	18,3	2,7	17,6	58,0	31,0	27,0	24,4	3,6	17,0	55,2	29,6	25,6	27,8	6,0
2020	Villach(Stadt)	19,8	61,7	33,9	27,9	18,4	2,5	17,4	56,8	29,2	27,6	25,8	3,7	16,6	53,1	27,4	25,7	30,2	6,7
2025	Feldkirchen	22,2	59,9	32,9	27,1	17,9	2,3	17,9	54,2	27,2	27,0	27,9	4,5	16,8	49,7	25,1	24,5	33,6	8,8
2030	Hermagor	20,6	57,4	30,8	26,6	22,0	3,1	16,2	51,9	25,2	26,7	32,0	5,8	15,2	47,0	23,1	23,9	37,8	10,6
2040	Klagenfurt Land	20,5	61,1	32,1	29,0	18,4	2,0	17,3	54,9	26,8	28,1	27,8	4,1	16,4	50,9	25,0	25,9	32,7	7,8
2050	Sankt Veit an der Glan	21,1	59,7	32,7	27,1	19,2	2,4	17,3	54,5	27,2	27,3	28,2	4,3	16,2	50,3	25,4	24,8	33,5	8,4
2060	Spittal an der Drau	21,3	59,5	32,6	26,9	19,2	2,3	17,1	54,1	27,0	27,1	28,8	4,5	16,0	50,0	25,2	24,8	34,0	8,4
2070	Villach Land	20,4	60,4	32,3	28,1	19,2	2,1	16,6	54,7	26,4	28,3	28,6	4,2	15,7	50,3	24,6	25,7	34,0	8,2
2080	Völkermarkt	21,4	60,1	32,9	27,2	18,5	1,9	18,2	54,7	27,6	27,1	27,1	3,6	17,5	50,9	26,3	24,7	31,6	7,3
2090	Wolfsberg	21,5	59,5	32,6	26,9	19,0	2,1	17,7	54,1	26,8	27,4	28,1	4,1	16,7	49,6	25,1	24,5	33,8	8,3
3010	Krems an der Donau(Stadt)	18,4	61,5	34,1	27,4	20,1	2,7	16,2	57,4	30,6	26,8	26,3	4,5	15,4	54,4	29,3	25,1	30,2	7,2
3020	Sankt Pölten(Stadt)	20,2	60,7	34,4	26,3	19,1	2,5	19,5	57,2	30,8	26,4	23,4	3,8	18,7	54,2	29,4	24,7	27,2	6,0
3040	Wiener Neustadt(Stadt)	21,2	61,9	36,6	25,4	16,8	2,1	20,9	58,1	32,9	25,2	21,0	3,2	20,1	55,2	31,5	23,8	24,7	5,0
3050	Amstetten-Waidhofen an der Ybbs	23,6	59,6	34,7	24,9	16,8	1,8	20,7	56,0	29,8	26,2	23,3	3,3	19,1	52,3	28,0	24,3	28,6	6,5
3060	Baden	21,7	61,2	34,1	27,0	17,1	1,9	20,2	57,2	29,8	27,4	22,6	3,4	19,5	53,6	28,2	25,4	26,9	5,5
3061	*Baden-Ebreichsdorf*	*21,7*	*61,2*	*34,1*	*27,1*	*17,0*	*1,8*	*20,2*	*57,3*	*29,7*	*27,6*	*22,4*	*3,3*	*19,5*	*53,6*	*28,1*	*25,6*	*26,9*	*5,4*
3062	*Pottenstein*	*21,7*	*60,8*	*34,1*	*26,7*	*17,5*	*2,1*	*20,1*	*56,5*	*30,2*	*26,2*	*23,4*	*3,8*	*19,4*	*53,4*	*29,0*	*24,5*	*27,1*	*6,1*
3070	Bruck an der Leitha	20,5	60,9	32,8	28,1	18,6	2,0	19,5	56,8	28,9	27,9	23,7	3,4	19,0	53,4	27,5	25,9	27,6	5,6
3080	Gänserndorf	21,5	60,8	32,9	27,9	17,7	1,9	20,0	56,5	28,7	27,8	23,5	3,4	19,3	53,1	27,2	25,9	27,5	5,7
3081	*Gänserndorf-Großenzersdorf-Marchegg*	*22,1*	*61,1*	*33,4*	*27,7*	*16,9*	*1,7*	*20,6*	*57,1*	*29,2*	*27,9*	*22,3*	*3,1*	*19,9*	*53,6*	*27,6*	*26,0*	*26,4*	*5,2*
3082	*Zistersdorf*	*19,1*	*59,7*	*31,0*	*28,7*	*21,2*	*2,6*	*16,9*	*54,1*	*26,4*	*27,7*	*29,0*	*4,6*	*16,4*	*50,7*	*25,1*	*25,6*	*33,0*	*8,1*
3090	Gmünd	19,6	57,7	31,1	26,5	22,7	2,5	16,6	53,8	26,2	27,6	29,6	4,7	15,8	49,7	24,7	25,0	34,5	7,8
3100	Hollabrunn	20,1	59,9	32,4	27,5	20,0	2,3	17,4	56,2	27,6	28,7	26,4	3,6	16,6	52,2	25,9	26,3	31,2	6,5
3110	Horn	20,8	57,8	31,6	26,2	21,4	2,4	18,1	54,1	27,1	27,0	27,8	4,3	17,3	50,2	25,6	24,7	32,4	7,6
3120	Korneuburg	21,4	61,2	33,9	27,3	17,4	1,8	19,7	57,6	29,3	28,3	22,7	3,4	19,1	53,7	27,5	26,2	27,2	5,7
3130	Krems(Land)	21,3	59,9	32,8	27,1	18,9	2,0	18,5	55,5	27,5	28,0	26,0	3,8	17,5	51,3	25,8	25,5	31,2	7,0
3140	Lilienfeld	21,2	57,7	32,2	25,5	21,0	2,6	19,0	54,5	28,0	26,5	26,5	4,6	18,3	51,3	27,1	24,2	30,4	7,1
3150	Melk	22,7	59,6	34,3	25,3	17,7	2,0	19,7	55,9	29,1	26,9	24,4	3,5	18,1	51,8	27,1	24,7	30,1	6,9
3160	Mistelbach	20,7	60,2	32,5	27,8	19,1	2,1	18,4	55,8	27,9	27,9	25,8	3,5	17,6	52,1	26,2	25,9	30,3	6,6
3161	*Laa an der Thaya-Mistelbach-Poysdorf*	*20,5*	*59,9*	*32,3*	*27,6*	*19,6*	*2,1*	*17,8*	*55,5*	*27,4*	*28,0*	*26,7*	*3,6*	*17,0*	*51,6*	*25,7*	*25,9*	*31,4*	*6,9*
3162	*Wolkersdorf*	*21,5*	*61,0*	*32,8*	*28,2*	*17,5*	*1,8*	*19,9*	*56,6*	*29,0*	*27,5*	*23,5*	*3,3*	*19,2*	*53,3*	*27,4*	*25,9*	*27,5*	*5,9*
3170	Mödling	20,9	60,4	33,3	27,0	18,7	2,1	19,9	56,9	29,5	27,4	23,1	4,1	19,7	53,7	28,2	25,5	26,6	5,6
3180	Neunkirchen	20,7	59,4	32,8	26,6	19,9	2,4	19,0	55,5	28,7	26,8	25,6	4,0	18,4	52,5	27,8	24,7	29,1	6,3
3190	Sankt Pölten(Land)	22,5	60,1	33,6	26,4	17,5	1,9	19,9	55,8	29,0	26,9	24,3	3,8	18,9	52,2	27,3	24,8	28,9	6,7
3200	Scheibbs	23,8	58,6	34,4	24,1	17,7	1,9	20,1	55,3	28,8	26,4	24,6	3,8	18,3	50,7	26,8	23,9	30,9	7,3
3210	Tulln	21,8	61,2	33,7	27,4	17,1	1,8	19,1	57,1	28,9	28,2	23,8	3,4	18,2	52,9	27,0	25,9	28,9	6,2
3220	Waidhofen an der Thaya	20,6	57,6	32,1	25,5	21,8	2,5	17,3	54,2	26,4	27,8	28,5	4,5	16,0	49,2	24,2	25,0	34,8	8,4
3230	Wiener Neustadt(Land)	21,8	60,3	33,4	26,9	18,0	1,9	19,8	56,4	28,9	27,5	23,8	3,5	19,1	53,0	27,6	25,4	27,9	5,6

ÖROK-Prognose 2009: Altersstruktur (II) 2009, 2030 und 2050 (jeweils 1. Jänner) in %

Kenn-zahl	Region	2009						2030						2050					
		bis 19 Jahre	20-64 Jahre	20-44 Jahre	45 -64 Jahre	65+ Jahre	85+ Jahre	bis 19 Jahre	20-64 Jahre	20-44 Jahre	45 -64 Jahre	65+ Jahre	85+ Jahre	bis 19 Jahre	20-64 Jahre	20-44 Jahre	45 -64 Jahre	65+ Jahre	85+ Jahre
3240	Wien Umgebung	21,4	60,7	33,3	27,4	17,9	2,1	20,3	57,1	29,3	27,8	22,6	3,8	19,7	53,3	27,5	25,8	27,0	5,8
3241	*Klosterneuburg-Purkersdorf*	*21,9*	*59,4*	*31,8*	*27,6*	*18,7*	*2,4*	*20,3*	*55,7*	*27,8*	*27,9*	*24,0*	*4,6*	*19,6*	*51,8*	*26,0*	*25,8*	*28,5*	*6,8*
3242	*Schwechat*	*20,8*	*62,4*	*35,2*	*27,2*	*16,8*	*1,7*	*20,4*	*58,8*	*31,1*	*27,7*	*20,8*	*2,9*	*19,7*	*55,2*	*29,3*	*25,9*	*25,1*	*4,6*
3250	Zwettl	21,8	58,1	33,3	24,8	20,2	2,3	18,2	54,7	27,2	27,5	27,1	4,2	16,6	49,6	24,9	24,7	33,8	8,2
4010	Linz(Stadt)	18,3	62,6	36,6	25,9	19,1	2,7	18,1	59,3	33,8	25,5	22,6	3,6	17,3	56,9	32,2	24,7	25,7	5,4
4020	Steyr(Stadt)	20,5	60,2	33,3	26,9	19,3	2,8	18,6	56,0	30,8	25,1	25,4	3,8	18,0	54,6	30,2	24,4	27,4	6,0
4030	Wels(Stadt)	22,3	61,2	35,4	25,7	16,5	2,2	20,3	57,5	32,0	25,5	22,2	3,2	19,3	54,8	30,5	24,3	25,9	5,4
4040	Braunau am Inn	22,5	60,8	34,7	26,1	16,7	1,8	18,4	57,3	29,3	28,0	24,3	3,3	16,9	52,9	26,9	26,0	30,2	6,8
4050	Eferding	23,6	59,9	34,3	25,7	16,4	1,8	19,2	56,1	28,6	27,5	24,7	3,6	17,7	51,6	26,5	25,2	30,6	7,2
4060	Freistadt	24,6	60,2	34,8	25,4	15,2	1,6	20,1	55,3	28,1	27,2	24,6	3,2	18,2	50,5	25,8	24,7	31,3	7,4
4070	Gmunden	21,7	59,9	33,0	26,9	18,4	2,3	17,9	55,0	27,9	27,1	27,1	4,2	16,7	51,2	26,0	25,2	32,1	7,8
4080	Grieskirchen	23,8	59,7	34,4	25,2	16,6	2,0	19,4	56,1	29,0	27,1	24,5	3,5	17,6	51,6	26,6	25,0	30,8	7,5
4090	Kirchdorf an der Krems	24,1	58,9	33,5	25,4	17,1	2,1	19,6	55,4	28,8	26,7	24,9	3,7	18,1	51,4	26,7	24,7	30,6	7,4
4100	Linz-Land	22,4	61,9	34,5	27,4	15,7	1,7	20,0	56,8	29,9	26,9	23,2	3,3	18,7	53,4	27,9	25,4	27,9	6,4
4110	Perg	24,3	60,3	35,4	24,9	15,5	1,6	19,9	56,1	29,1	27,0	24,0	3,5	18,4	51,5	27,0	24,5	30,1	7,2
4120	Ried im Innkreis	23,4	59,7	34,6	25,1	16,9	1,8	19,2	56,5	29,0	27,5	24,4	3,3	17,5	51,9	26,7	25,2	30,6	7,0
4130	Rohrbach	24,3	59,5	34,9	24,6	16,3	1,6	19,6	55,6	28,4	27,1	24,8	3,4	17,8	50,7	26,0	24,7	31,5	7,5
4140	Schärding	23,2	60,2	34,9	25,3	16,6	1,6	18,2	57,1	29,3	27,8	24,7	3,3	16,5	52,5	26,9	25,6	30,9	6,9
4150	Steyr-Land	23,2	59,3	32,8	26,5	17,5	2,0	19,1	55,1	27,7	27,4	25,8	3,8	17,6	51,2	25,7	25,5	31,2	7,5
4160	Urfahr-Umgebung	23,6	61,0	34,4	26,6	15,4	1,4	19,2	55,9	28,1	27,8	24,9	3,6	17,8	51,4	25,9	25,5	30,8	7,3
4161	*Leonfelden*	*25,3*	*59,6*	*34,9*	*24,7*	*15,2*	*1,5*	*19,8*	*56,1*	*28,7*	*27,4*	*24,1*	*3,4*	*17,8*	*50,5*	*25,8*	*24,8*	*31,6*	*7,6*
4162	*Urfahr-Umgebung*	*23,1*	*61,4*	*34,2*	*27,1*	*15,5*	*1,3*	*19,0*	*55,9*	*28,0*	*27,9*	*25,1*	*3,6*	*17,7*	*51,7*	*25,9*	*25,7*	*30,6*	*7,3*
4170	Vöcklabruck	23,2	60,3	34,6	25,6	16,5	1,7	19,5	56,1	29,1	27,0	24,4	3,5	18,1	52,3	27,4	24,9	29,6	6,7
4180	Wels-Land	23,5	60,9	34,7	26,2	15,6	1,8	20,4	56,9	29,4	27,4	22,7	3,1	18,9	53,0	27,4	25,6	28,0	6,1
5010	Salzburg(Stadt)	18,4	63,2	35,8	27,3	18,4	2,5	17,6	58,3	31,6	26,6	24,1	3,9	17,2	55,9	30,8	25,1	26,9	5,6
5020	Hallein	23,9	61,1	35,5	25,6	15,1	1,7	20,7	56,3	29,8	26,4	23,1	3,6	19,5	52,5	28,1	24,3	28,1	6,5
5030	Salzburg-Umgebung	23,4	62,2	35,6	26,5	14,5	1,6	19,5	56,4	29,2	27,2	24,1	3,8	18,4	52,2	27,4	24,8	29,4	7,2
5040	Sankt Johann im Pongau	23,8	60,7	35,4	25,3	15,5	1,7	19,6	57,0	30,0	27,0	23,4	3,5	18,3	53,1	28,4	24,7	28,6	6,5
5050	Tamsweg	23,1	59,8	34,4	25,3	17,1	1,7	17,9	55,4	27,4	28,0	26,7	4,3	16,3	50,6	25,6	25,0	33,2	8,2
5060	Zell am See	23,1	61,7	35,1	26,6	15,2	1,6	18,2	56,2	28,4	27,8	25,6	3,6	16,9	51,8	26,5	25,3	31,3	7,3
6010	Graz(Stadt)	18,2	64,5	40,4	24,1	17,3	2,5	18,3	61,3	36,2	25,0	20,4	3,3	17,5	58,3	34,1	24,2	24,3	4,9
6020	Bruck an der Mur	18,5	59,7	31,7	27,9	21,8	2,5	17,0	54,9	27,4	27,5	28,1	4,6	16,7	52,2	26,8	25,3	31,2	7,2
6030	Deutschlandsberg	20,9	61,2	33,8	27,4	17,9	2,0	17,4	56,0	27,1	28,9	26,6	3,7	16,5	50,8	25,1	25,6	32,8	7,5
6040	Feldbach	21,6	60,5	34,8	25,7	17,9	2,2	18,0	55,4	27,2	28,1	26,6	4,0	16,7	49,5	25,1	24,4	33,8	8,5
6050	Fürstenfeld	20,8	60,7	33,8	26,9	18,5	2,2	18,9	54,5	26,4	28,1	26,6	3,6	17,8	49,1	24,7	24,4	33,1	7,6
6060	Graz-Umgebung	21,6	61,9	34,6	27,3	16,5	1,9	19,3	57,0	28,7	28,3	23,8	3,5	18,0	52,4	26,3	26,1	29,6	6,6
6070	Hartberg	21,9	61,0	34,9	26,1	17,1	1,8	17,4	56,0	27,5	28,5	26,6	3,6	16,1	50,2	25,1	25,1	33,8	7,9
6080	Judenburg	19,5	58,7	31,3	27,4	21,8	2,4	16,3	53,2	25,6	27,6	30,6	5,1	15,7	49,2	24,5	24,7	35,1	9,1
6090	Knittelfeld	20,3	60,3	32,8	27,4	19,4	2,7	17,4	54,4	26,7	27,6	28,3	4,6	16,6	50,3	25,5	24,8	33,1	8,3
6100	Leibnitz	21,4	62,2	35,5	26,7	16,4	1,9	17,7	57,4	28,6	28,8	24,9	3,2	16,5	52,0	26,1	25,9	31,5	6,7
6110	Leoben	17,2	58,8	30,9	27,9	24,1	3,0	15,5	55,2	27,8	27,4	29,3	4,8	15,3	53,5	27,7	25,8	31,2	7,1
6120	Liezen	21,0	59,4	32,5	26,9	19,6	2,2	17,3	54,5	26,9	27,6	28,2	4,3	16,4	50,5	25,3	25,2	33,1	7,7
6130	Mürzzuschlag	18,3	58,3	30,5	27,9	23,3	2,8	15,6	53,1	25,5	27,6	31,3	5,3	15,2	49,7	24,8	24,9	35,1	8,8
6140	Murau	21,3	59,4	32,9	26,6	19,2	2,3	16,7	53,7	25,7	28,0	29,6	4,2	15,6	48,7	24,1	24,6	35,7	8,8
6150	Radkersburg	19,8	60,1	33,1	27,0	20,1	2,4	15,3	54,9	25,7	29,2	29,8	4,2	14,1	48,7	23,2	25,4	37,3	9,0
6160	Voitsberg	19,0	61,3	33,0	28,3	19,8	2,4	16,4	55,2	27,1	28,1	28,4	4,2	15,7	50,8	25,5	25,3	33,4	8,0
6170	Weiz	21,8	60,9	35,0	25,9	17,3	1,9	18,2	56,4	28,4	28,0	25,4	3,5	16,8	51,0	25,9	25,1	32,2	7,6
7010	Innsbruck-Stadt	17,7	64,2	39,0	25,2	18,1	2,6	17,9	60,0	35,1	24,9	22,1	3,9	17,5	57,6	33,8	23,8	24,9	5,3
7020	Imst	24,6	62,0	37,9	24,1	13,4	1,4	20,9	58,0	31,2	26,7	21,2	3,0	19,2	53,5	29,2	24,3	27,3	6,1
7030	Innsbruck-Land	22,7	62,2	36,3	25,9	15,1	1,5	19,9	57,6	30,5	27,1	22,6	3,5	18,7	53,5	28,6	24,9	27,8	6,3
7040	Kitzbühel	21,7	61,4	34,2	27,2	16,9	1,9	18,2	55,7	28,3	27,4	26,1	4,2	17,2	51,8	26,8	25,0	31,0	7,7
7050	Kufstein	23,2	61,7	36,1	25,6	15,1	1,6	19,9	57,0	29,9	27,1	23,1	3,5	18,6	52,8	28,1	24,7	28,6	6,6
7060	Landeck	24,3	60,7	36,9	23,7	15,0	1,6	19,9	56,8	30,4	26,4	23,2	3,7	18,4	52,8	29,1	23,8	28,7	7,2
7070	Lienz	23,8	58,8	34,4	24,3	17,4	2,1	18,7	54,8	27,1	27,7	26,5	4,2	16,8	48,4	24,4	24,0	34,8	8,7
7080	Reutte	22,2	61,3	34,7	26,6	16,5	1,8	18,1	56,6	29,2	27,4	25,3	3,8	17,1	52,8	27,6	25,2	30,1	7,0
7090	Schwaz	23,4	62,0	36,7	25,3	14,6	1,5	19,9	57,5	30,7	26,8	22,6	3,3	18,6	53,4	28,8	24,6	28,0	6,3
8010	Bludenz	23,2	61,1	35,7	25,5	15,7	1,7	19,2	56,8	30,0	26,8	24,0	3,8	18,0	53,1	28,5	24,5	28,9	6,9
8020	Bregenz	24,1	60,9	35,7	25,3	15,0	1,6	20,2	57,2	30,9	26,3	22,6	3,5	19,0	53,5	29,1	24,4	27,6	6,4
8021	*Bezau*	*25,1*	*60,5*	*36,8*	*23,6*	*14,4*	*1,8*	*19,3*	*58,1*	*32,1*	*25,9*	*22,6*	*3,7*	*18,1*	*54,0*	*30,1*	*23,9*	*27,9*	*7,0*
8022	*Bregenz*	*23,8*	*61,0*	*35,3*	*25,7*	*15,1*	*1,5*	*20,5*	*57,0*	*30,6*	*26,4*	*22,6*	*3,5*	*19,2*	*53,3*	*28,8*	*24,5*	*27,5*	*6,2*
8030	Dornbirn	23,8	61,0	36,4	24,6	15,2	1,4	21,0	57,6	31,5	26,0	21,5	3,4	19,6	53,9	29,6	24,3	26,6	5,7
8040	Feldkirch	24,5	61,6	36,7	24,9	13,9	1,5	20,9	57,7	31,2	26,5	21,4	3,3	19,5	53,7	29,2	24,5	26,8	6,0
9010	Wien 1., Innere Stadt	12,7	64,1	33,2	30,9	23,1	3,7	13,6	61,0	32,0	29,1	25,4	4,1	13,6	59,5	31,4	28,2	26,9	5,0
9020	Wien 2., Leopoldstadt	19,5	64,9	40,6	24,3	15,5	2,2	20,8	62,5	38,0	24,4	16,7	2,5	20,4	60,5	36,9	23,6	19,0	3,4
9030	Wien 3., Landstraße	17,0	65,9	39,9	26,0	17,1	2,4	17,1	63,1	37,2	26,0	19,8	2,9	16,8	61,1	36,2	24,9	22,1	4,0
9040	Wien 4., Wieden	15,8	66,4	40,6	25,8	17,7	3,2	16,3	63,5	37,8	25,6	20,2	3,2	16,0	61,1	36,5	24,5	22,9	4,7
9050	Wien 5., Margareten	17,1	68,9	44,3	24,6	14,0	2,1	17,5	66,3	41,8	24,5	16,1	2,1	17,3	64,6	40,9	23,8	18,1	3,0
9060	Wien 6., Mariahilf	14,6	70,8	43,9	26,9	14,7	2,5	14,4	66,9	40,8	26,0	18,7	3,0	14,2	64,6	39,5	25,0	21,3	4,5
9070	Wien 7., Neubau	15,0	71,2	45,7	25,5	13,8	2,2	15,0	68,0	43,0	25,0	17,0	2,7	14,8	66,0	41,9	24,1	19,2	3,8
9080	Wien 8., Josefstadt	14,5	70,6	45,6	25,0	14,9	2,3	15,6	66,3	42,1	24,2	18,1	2,6	15,5	65,1	41,6	23,5	19,4	3,4
9090	Wien 9., Alsergrund	15,0	69,4	44,7	24,6	15,7	2,6	15,7	66,2	42,4	23,8	18,1	2,8	15,5	64,8	41,8	23,0	19,7	3,8
9100	Wien 10., Favoriten	20,8	62,4	37,3	25,1	16,8	1,9	21,8	58,3	32,8	25,4	19,9	2,9	21,3	55,8	31,7	24,1	22,9	4,1
9110	Wien 11., Simmering	22,4	63,5	39,2	24,3	14,1	1,4	22,7	59,4	34,1	25,3	17,8	2,3	22,1	56,7	32,7	24,0	21,2	3,4
9120	Wien 12., Meidling	20,4	63,3	38,3	25,1	16,3	2,4	21,4	59,5	34,6	24,9	19,1	3,0	20,9	57,1	33,3	23,8	22,0	4,2
9130	Wien 13., Hietzing	17,5	57,4	31,4	25,9	25,1	4,6	17,6	54,3	28,7	25,6	28,1	6,9	17,2	51,1	27,3	23,8	31,7	9,1
9140	Wien 14., Penzing	18,4	63,0	35,9	27,0	18,6	2,9	18,3	58,3	31,8	26,5	23,3	4,1	17,9	55,6	30,6	25,0	26,5	5,9
9150	Wien 15., Rudolfsheim-Fünfhaus	19,3	67,4	42,5	24,9	13,3	1,9	19,9	63,3	38,9	24,4	16,8	2,2	19,6	61,6	38,1	23,5	18,7	3,3
9160	Wien 16., Ottakring	19,4	65,2	39,6	25,5	15,5	2,0	19,9	61,4	36,0	25,4	18,7	2,5	19,5	59,4	35,0	24,4	21,1	3,6
9170	Wien 17., Hernals	18,8	65,5	39,8	25,7	15,7	2,2	19,5	61,7	36,4	25,3	18,8	2,6	19,1	59,8	35,4	24,4	21,1	3,7
9180	Wien 18., Währing	17,9	63,6	39,3	24,3	18,5	3,1	18,7	61,1	36,5	24,6	20,2	3,7	18,4	58,8	35,2	23,6	22,8	5,0
9190	Wien 19., Döbling	17,6	59,0	34,1	24,9	23,5	4,2	17,9	56,1	31,1	25,0	26,0	5,9	17,4	53,3	29,8	23,5	29,3	7,8
9200	Wien 20., Brigittenau	19,8	64,9	40,8	24,1	15,4	1,8	20,9	61,9	37,5	24,4	17,2	2,2	20,5	60,1	36,6	23,6	19,4	2,9
9210	Wien 21., Floridsdorf	21,4	61,4	35,2	26,3	17,1	1,6	21,2	57,5	30,8	26,7	21,3	3,1	20,6	54,6	29,6	25,0	24,7	4,4
9220	Wien 22., Donaustadt	23,4	62,2	36,0	26,2	14,4	1,3	22,2	57,5	30,2	27,3	20,3	2,8	21,5	53,8	28,6	25,2	24,8	4,6
9230	Wien 23., Liesing	20,3	60,7	33,4	27,3	19,0	2,2	20,7	55,5	29,3	26,2	23,8	4,2	20,3	52,7	28,0	24,7	27,0	5,9

ÖROK-Prognose 2009: Bis 14-Jährige zu Jahresanfang 2009 bis 2050

Kennzahl	Region	Prognosejahr									
		2009	2010	2015	2020	2025	2030	2035	2040	2045	2050
0	Österreich	1.261.588	1.248.994	1.226.264	1.243.443	1.265.944	1.282.034	1.280.630	1.269.873	1.263.149	1.267.420
	Bundesländer										
1	Burgenland	38.661	38.208	37.210	37.382	37.931	38.636	38.877	38.731	38.588	38.746
2	Kärnten	81.464	79.839	74.449	72.938	72.370	72.220	70.997	69.066	67.344	66.464
3	Niederösterreich	245.685	243.464	240.193	245.705	253.426	260.152	262.618	262.553	263.093	265.880
4	Oberösterreich	224.890	221.247	212.087	212.076	213.847	214.073	210.861	206.270	203.083	202.420
5	Salzburg	83.752	82.802	79.387	78.525	78.127	77.698	76.761	75.596	74.748	74.529
6	Steiermark	170.609	168.173	162.159	162.549	163.609	163.886	161.990	159.033	156.799	156.174
7	Tirol	111.828	110.419	106.835	107.359	108.206	108.568	107.751	106.311	105.260	105.144
8	Vorarlberg	63.688	63.010	60.848	60.542	60.464	60.544	60.180	59.513	58.941	58.785
9	Wien	241.011	241.832	253.096	266.367	277.964	286.257	290.595	292.800	295.293	299.278
	NUTS 3- Regionen										
1	Mittelburgenland	4.902	4.815	4.571	4.484	4.486	4.518	4.497	4.441	4.389	4.383
2	Nordburgenland	20.793	20.649	20.411	20.861	21.543	22.252	22.645	22.756	22.825	23.043
3	Südburgenland	12.966	12.744	12.228	12.037	11.902	11.866	11.735	11.534	11.374	11.320
4	Mostviertel-Eisenwurzen	39.986	39.465	38.054	38.117	38.218	37.976	37.174	36.227	35.638	35.547
5	Niederösterreich-Süd	38.404	38.058	37.651	38.373	39.477	40.391	40.765	40.838	41.040	41.568
6	Sankt Pölten	22.994	22.722	22.500	22.963	23.562	24.098	24.239	24.154	24.137	24.337
7	Waldviertel	31.826	31.145	29.139	28.726	28.782	28.589	27.972	27.196	26.678	26.534
8	Weinviertel	17.330	17.062	16.262	16.355	16.828	17.205	17.281	17.196	17.183	17.366
9	Wiener Umland-Nord	46.813	46.698	47.113	49.351	51.947	54.584	56.162	56.947	57.596	58.603
10	Wiener Umland-Süd	48.332	48.314	49.474	51.820	54.612	57.309	59.025	59.995	60.821	61.925
11	Wien	241.011	241.832	253.096	266.367	277.964	286.257	290.595	292.800	295.293	299.278
12	Klagenfurt-Villach	38.792	38.190	36.633	36.677	36.868	37.308	37.093	36.421	35.775	35.493
13	Oberkärnten	19.299	18.800	17.004	16.239	15.931	15.648	15.164	14.587	14.082	13.799
14	Unterkärnten	23.373	22.849	20.812	20.022	19.571	19.264	18.740	18.058	17.487	17.172
15	Graz	55.382	55.396	56.784	59.703	61.702	63.193	63.502	63.167	62.939	63.175
16	Liezen	11.863	11.638	10.764	10.366	10.131	9.966	9.708	9.415	9.188	9.066
17	Östliche Obersteiermark	20.895	20.446	19.162	18.699	18.474	18.270	17.921	17.506	17.185	17.046
18	Oststeiermark	40.222	39.342	36.908	36.374	36.057	35.517	34.609	33.607	32.892	32.606
19	West- und Südsteiermark	27.413	26.874	25.388	24.904	25.100	25.148	24.862	24.373	23.966	23.841
20	Westliche Obersteiermark	14.834	14.477	13.153	12.503	12.145	11.792	11.388	10.965	10.629	10.440
21	Innviertel	44.806	43.820	40.756	39.928	39.943	39.733	38.862	37.672	36.744	36.355
22	Linz-Wels	83.628	82.952	82.351	84.374	86.514	87.855	87.568	86.542	85.899	86.134
23	Mühlviertel	34.958	34.190	32.243	31.837	31.501	30.925	29.949	28.930	28.268	28.033
24	Steyr-Kirchdorf	24.707	24.170	22.647	22.373	22.429	22.378	21.964	21.386	20.963	20.844
25	Traunviertel	36.791	36.115	34.090	33.564	33.460	33.182	32.518	31.740	31.209	31.054
26	Lungau	3.404	3.320	3.023	2.859	2.733	2.618	2.508	2.418	2.344	2.302
27	Pinzgau-Pongau	27.185	26.647	24.754	23.978	23.482	23.084	22.550	21.971	21.529	21.322
28	Salzburg und Umgebung	53.163	52.835	51.610	51.688	51.912	51.996	51.703	51.207	50.875	50.905
29	Außerfern	4.941	4.830	4.443	4.415	4.393	4.360	4.288	4.205	4.147	4.135
30	Innsbruck	41.607	41.316	41.161	42.370	43.632	44.459	44.623	44.392	44.249	44.429
31	Osttirol	8.457	8.229	7.459	7.045	6.798	6.575	6.302	5.976	5.684	5.482
32	Tiroler Oberland	17.553	17.281	16.479	16.225	15.913	15.672	15.372	15.103	14.931	14.899
33	Tiroler Unterland	39.270	38.763	37.293	37.304	37.470	37.502	37.166	36.635	36.249	36.199
34	Bludenz-Bregenzer Wald	15.048	14.710	13.627	13.181	12.840	12.677	12.480	12.270	12.118	12.056
35	Rheintal-Bodensee	48.640	48.300	47.221	47.361	47.624	47.867	47.700	47.243	46.823	46.729
	Bezirke (Prognoseregionen)										
1010	Eisenstadt(Stadt+Umgebung)-Rust	7.761	7.721	7.625	7.799	8.048	8.356	8.539	8.604	8.630	8.709
1040	Güssing	3.268	3.223	3.070	3.014	2.944	2.925	2.894	2.855	2.820	2.810
1050	Jennersdorf	2.228	2.141	1.985	1.918	1.898	1.890	1.860	1.807	1.766	1.746
1060	Mattersburg	5.731	5.644	5.462	5.533	5.686	5.871	5.961	5.961	5.958	5.999
1070	Neusiedl am See	7.301	7.284	7.324	7.529	7.809	8.025	8.145	8.191	8.237	8.335
1080	Oberpullendorf	4.902	4.815	4.571	4.484	4.486	4.518	4.497	4.441	4.389	4.383
1090	Oberwart	7.470	7.380	7.173	7.105	7.060	7.051	6.981	6.872	6.788	6.764
2010	Klagenfurt(Stadt)	12.809	12.676	12.301	12.502	12.664	12.891	12.874	12.689	12.493	12.414
2020	Villach(Stadt)	8.390	8.263	8.040	8.045	8.104	8.196	8.141	7.993	7.861	7.808
2025	Feldkirchen	4.640	4.553	4.232	4.174	4.154	4.130	4.038	3.924	3.826	3.789
2030	Hermagor	2.762	2.684	2.354	2.211	2.165	2.116	2.048	1.968	1.896	1.856
2040	Klagenfurt Land	8.486	8.341	8.008	7.988	8.037	8.149	8.118	7.975	7.831	7.767
2050	Sankt Veit an der Glan	8.454	8.226	7.452	7.160	7.071	6.975	6.780	6.521	6.308	6.202
2060	Spittal an der Drau	11.897	11.563	10.418	9.854	9.612	9.402	9.078	8.695	8.360	8.154
2070	Villach Land	9.107	8.910	8.284	8.142	8.063	8.072	7.960	7.764	7.590	7.504
2080	Völkermarkt	6.493	6.388	5.923	5.794	5.628	5.576	5.476	5.337	5.219	5.159
2090	Wolfsberg	8.426	8.235	7.437	7.068	6.872	6.713	6.484	6.200	5.960	5.811
3010	Krems an der Donau(Stadt)	3.158	3.085	2.971	3.013	3.058	3.098	3.089	3.056	3.039	3.049
3020	Sankt Pölten(Stadt)	7.566	7.527	7.712	7.930	8.150	8.348	8.411	8.394	8.397	8.471
3040	Wiener Neustadt(Stadt)	6.247	6.316	6.559	6.899	7.194	7.435	7.549	7.600	7.662	7.783
3050	Amstetten-Waidhofen an der Ybbs	20.681	20.462	19.867	20.039	20.157	20.102	19.726	19.257	18.975	18.958
3060	Baden	21.245	21.237	21.736	22.643	23.785	24.754	25.347	25.667	25.983	26.437
3061	*Baden-Ebreichsdorf*	*17.353*	*17.378*	*17.883*	*18.697*	*19.707*	*20.562*	*21.088*	*21.381*	*21.656*	*22.043*
3062	*Pottenstein*	*3.892*	*3.859*	*3.853*	*3.946*	*4.078*	*4.192*	*4.259*	*4.286*	*4.327*	*4.394*
3070	Bruck an der Leitha	6.188	6.195	6.402	6.710	7.078	7.406	7.622	7.759	7.880	8.043
3080	Gänserndorf	14.236	14.217	14.343	15.040	15.956	16.755	17.212	17.437	17.652	17.984
3081	*Gänserndorf-Großenzersdorf-Marchegg*	*11.757*	*11.781*	*12.021*	*12.700*	*13.535*	*14.275*	*14.715*	*14.941*	*15.149*	*15.449*
3082	*Zistersdorf*	*2.479*	*2.436*	*2.322*	*2.340*	*2.421*	*2.480*	*2.497*	*2.496*	*2.503*	*2.535*
3090	Gmünd	5.232	5.103	4.675	4.477	4.448	4.367	4.242	4.100	4.001	3.964
3100	Hollabrunn	7.086	7.001	6.659	6.650	6.775	6.904	6.928	6.890	6.880	6.942
3110	Horn	4.502	4.429	4.145	4.032	4.108	4.135	4.093	4.006	3.947	3.939
3120	Korneuburg	11.376	11.353	11.457	11.993	12.595	13.272	13.698	13.925	14.104	14.362
3130	Krems(Land)	8.422	8.290	7.910	7.926	8.033	8.117	8.060	7.928	7.837	7.842
3140	Lilienfeld	4.047	3.984	3.746	3.744	3.764	3.784	3.765	3.734	3.724	3.748
3150	Melk	12.350	12.176	11.674	11.644	11.682	11.611	11.381	11.106	10.937	10.908
3160	Mistelbach	10.680	10.524	10.259	10.512	10.946	11.292	11.412	11.409	11.435	11.592
3161	*Laa an der Thaya-Mistelbach-Poysdorf*	*7.765*	*7.625*	*7.281*	*7.365*	*7.632*	*7.821*	*7.856*	*7.810*	*7.800*	*7.889*
3162	*Wolkersdorf*	*2.915*	*2.899*	*2.978*	*3.147*	*3.314*	*3.471*	*3.556*	*3.599*	*3.635*	*3.703*
3170	Mödling	17.430	17.355	17.409	18.052	18.864	19.847	20.475	20.805	21.052	21.393
3180	Neunkirchen	12.658	12.459	12.144	12.200	12.421	12.592	12.622	12.584	12.603	12.731
3190	Sankt Pölten(Land)	15.428	15.195	14.788	15.033	15.412	15.750	15.828	15.760	15.740	15.866
3200	Scheibbs	6.955	6.827	6.513	6.434	6.379	6.263	6.067	5.864	5.726	5.681
3210	Tulln	10.582	10.514	10.433	10.835	11.257	11.696	11.923	12.004	12.086	12.265
3220	Waidhofen an der Thaya	3.861	3.752	3.502	3.441	3.411	3.350	3.235	3.105	3.020	2.984

ÖROK-Prognose 2009: Bis 14-Jährige zu Jahresanfang 2009 bis 2050

Kenn-zahl	Region	Prognosejahr									
		2009	2010	2015	2020	2025	2030	2035	2040	2045	2050
3230	Wiener Neustadt(Land)	11.560	11.440	11.349	11.584	12.020	12.388	12.570	12.634	12.724	12.912
3240	Wien Umgebung	17.544	17.537	18.004	19.037	20.209	21.364	22.110	22.528	22.855	23.270
3241	*Klosterneuburg-Purkersdorf*	*10.183*	*10.151*	*10.224*	*10.676*	*11.246*	*11.870*	*12.270*	*12.478*	*12.622*	*12.824*
3242	*Schwechat*	*7.361*	*7.386*	*7.780*	*8.361*	*8.963*	*9.494*	*9.840*	*10.050*	*10.233*	*10.446*
3250	Zwettl	6.651	6.486	5.936	5.837	5.724	5.522	5.253	5.001	4.834	4.756
4010	Linz(Stadt)	25.074	25.121	25.736	26.771	27.670	28.191	28.178	27.945	27.831	27.965
4020	Steyr(Stadt)	5.575	5.476	5.216	5.196	5.238	5.226	5.141	5.039	4.976	4.977
4030	Wels(Stadt)	9.619	9.531	9.337	9.523	9.737	9.872	9.828	9.711	9.644	9.677
4040	Braunau am Inn	15.341	15.041	14.158	14.039	14.165	14.176	13.955	13.627	13.379	13.306
4050	Eferding	5.199	5.105	4.787	4.740	4.778	4.799	4.728	4.618	4.536	4.513
4060	Freistadt	11.180	10.933	10.455	10.253	10.195	9.980	9.644	9.294	9.054	8.959
4070	Gmunden	15.373	15.039	14.085	13.784	13.795	13.738	13.474	13.120	12.864	12.778
4080	Grieskirchen	10.578	10.332	9.627	9.434	9.443	9.397	9.180	8.876	8.642	8.548
4090	Kirchdorf an der Krems	9.616	9.359	8.667	8.521	8.484	8.447	8.272	8.032	7.851	7.789
4100	Linz-Land	22.068	21.907	21.929	22.574	23.241	23.702	23.719	23.510	23.384	23.481
4110	Perg	11.270	11.077	10.453	10.336	10.258	10.153	9.926	9.684	9.534	9.501
4120	Ried im Innkreis	9.641	9.399	8.771	8.595	8.578	8.498	8.274	7.987	7.771	7.671
4130	Rohrbach	9.575	9.291	8.610	8.602	8.439	8.216	7.871	7.530	7.315	7.231
4140	Schärding	9.246	9.048	8.200	7.860	7.757	7.662	7.453	7.182	6.952	6.830
4150	Steyr-Land	9.516	9.335	8.764	8.656	8.707	8.705	8.551	8.315	8.136	8.078
4160	Urfahr-Umgebung	13.375	13.116	12.377	12.314	12.360	12.375	12.188	11.906	11.710	11.667
4161	*Leonfelden*	*2.933*	*2.889*	*2.725*	*2.646*	*2.609*	*2.576*	*2.508*	*2.422*	*2.365*	*2.342*
4162	*Urfahr-Umgebung*	*10.442*	*10.227*	*9.652*	*9.668*	*9.751*	*9.799*	*9.680*	*9.484*	*9.345*	*9.325*
4170	Vöcklabruck	21.418	21.076	20.005	19.780	19.665	19.444	19.044	18.620	18.345	18.276
4180	Wels-Land	11.226	11.061	10.910	11.098	11.337	11.492	11.435	11.274	11.159	11.173
5010	Salzburg(Stadt)	19.737	19.756	19.927	20.068	20.285	20.445	20.448	20.360	20.321	20.394
5020	Hallein	9.835	9.767	9.504	9.484	9.506	9.485	9.399	9.281	9.195	9.182
5030	Salzburg-Umgebung	23.591	23.312	22.179	22.136	22.121	22.066	21.856	21.566	21.359	21.329
5040	Sankt Johann im Pongau	13.385	13.129	12.458	12.180	11.899	11.742	11.541	11.338	11.205	11.154
5050	Tamsweg	3.404	3.320	3.023	2.859	2.733	2.618	2.508	2.418	2.344	2.302
5060	Zell am See	13.800	13.518	12.296	11.798	11.583	11.342	11.009	10.633	10.324	10.168
6010	Graz(Stadt)	33.673	33.846	35.129	37.106	38.338	39.162	39.282	39.057	38.931	39.085
6020	Bruck an der Mur	8.173	8.020	7.658	7.612	7.573	7.534	7.430	7.295	7.189	7.152
6030	Deutschlandsberg	8.933	8.713	8.179	7.929	7.971	7.956	7.847	7.680	7.545	7.499
6040	Feldbach	10.178	9.997	9.414	9.252	9.191	9.077	8.867	8.619	8.431	8.355
6050	Fürstenfeld	3.362	3.322	3.280	3.359	3.399	3.369	3.309	3.244	3.205	3.197
6060	Graz-Umgebung	21.709	21.550	21.655	22.597	23.364	24.031	24.220	24.110	24.008	24.090
6070	Hartberg	10.191	9.920	9.182	8.905	8.667	8.444	8.168	7.899	7.713	7.622
6080	Judenburg	6.204	6.081	5.452	5.156	5.062	4.943	4.788	4.621	4.484	4.413
6090	Knittelfeld	4.224	4.149	3.905	3.762	3.683	3.616	3.532	3.430	3.346	3.295
6100	Leibnitz	11.488	11.254	10.710	10.624	10.819	10.893	10.789	10.581	10.413	10.369
6110	Leoben	7.590	7.442	6.959	6.717	6.667	6.593	6.463	6.303	6.176	6.119
6120	Liezen	11.863	11.638	10.764	10.366	10.131	9.966	9.708	9.415	9.188	9.066
6130	Mürzzuschlag	5.132	4.984	4.545	4.370	4.234	4.143	4.028	3.908	3.820	3.775
6140	Murau	4.406	4.247	3.796	3.585	3.400	3.233	3.068	2.914	2.799	2.732
6150	Radkersburg	3.200	3.085	2.710	2.570	2.542	2.502	2.427	2.341	2.269	2.236
6160	Voitsberg	6.992	6.907	6.499	6.351	6.310	6.299	6.226	6.112	6.008	5.973
6170	Weiz	13.291	13.018	12.322	12.288	12.258	12.125	11.838	11.504	11.274	11.196
7010	Innsbruck-Stadt	15.095	15.115	15.389	16.144	16.851	17.281	17.432	17.422	17.414	17.501
7020	Imst	9.975	9.887	9.578	9.552	9.519	9.450	9.308	9.159	9.062	9.056
7030	Innsbruck-Land	26.512	26.201	25.772	26.226	26.781	27.178	27.191	26.970	26.835	26.928
7040	Kitzbühel	9.492	9.361	8.819	8.758	8.731	8.703	8.601	8.456	8.340	8.296
7050	Kufstein	16.627	16.453	15.954	15.991	16.112	16.161	16.051	15.861	15.727	15.724
7060	Landeck	7.578	7.394	6.901	6.673	6.394	6.222	6.064	5.944	5.869	5.843
7070	Lienz	8.457	8.229	7.459	7.045	6.798	6.575	6.302	5.976	5.684	5.482
7080	Reutte	4.941	4.830	4.443	4.415	4.393	4.360	4.288	4.205	4.147	4.135
7090	Schwaz	13.151	12.949	12.520	12.555	12.627	12.638	12.514	12.318	12.182	12.179
8010	Bludenz	10.202	10.009	9.414	9.225	9.024	8.900	8.753	8.607	8.505	8.468
8020	Bregenz	21.870	21.577	20.601	20.321	20.266	20.315	20.213	19.991	19.795	19.735
8021	*Bezau*	*4.846*	*4.701*	*4.213*	*3.956*	*3.816*	*3.777*	*3.727*	*3.663*	*3.613*	*3.588*
8022	*Bregenz*	*17.024*	*16.876*	*16.388*	*16.365*	*16.450*	*16.538*	*16.486*	*16.328*	*16.182*	*16.147*
8030	Dornbirn	13.964	13.927	13.875	14.038	14.186	14.271	14.232	14.112	14.008	13.998
8040	Feldkirch	17.652	17.497	16.958	16.958	16.988	17.058	16.982	16.803	16.633	16.584
9010	Wien 1., Innere Stadt	1.546	1.546	1.614	1.700	1.774	1.831	1.861	1.877	1.890	1.916
9020	Wien 2., Leopoldstadt	13.700	13.820	14.899	15.788	16.472	16.892	17.093	17.210	17.349	17.570
9030	Wien 3., Landstraße	10.398	10.320	10.427	10.827	11.176	11.430	11.559	11.624	11.709	11.857
9040	Wien 4., Wieden	3.490	3.503	3.675	3.895	4.066	4.186	4.251	4.278	4.312	4.365
9050	Wien 5., Margareten	6.629	6.624	6.817	7.149	7.403	7.560	7.631	7.674	7.737	7.841
9060	Wien 6., Mariahilf	3.053	3.061	3.123	3.273	3.413	3.505	3.547	3.570	3.594	3.636
9070	Wien 7., Neubau	3.280	3.271	3.322	3.478	3.614	3.701	3.743	3.760	3.785	3.831
9080	Wien 8., Josefstadt	2.488	2.485	2.525	2.652	2.732	2.796	2.826	2.834	2.854	2.889
9090	Wien 9., Alsergrund	4.187	4.180	4.296	4.468	4.594	4.677	4.714	4.733	4.767	4.828
9100	Wien 10., Favoriten	26.535	26.784	28.598	30.193	31.433	32.305	32.771	32.996	33.302	33.750
9110	Wien 11., Simmering	14.709	14.849	15.799	16.686	17.449	17.992	18.273	18.419	18.587	18.855
9120	Wien 12., Meidling	13.153	13.278	14.369	15.289	15.976	16.410	16.622	16.728	16.863	17.093
9130	Wien 13., Hietzing	6.637	6.576	6.621	6.902	7.182	7.453	7.601	7.669	7.723	7.815
9140	Wien 14., Penzing	11.205	11.200	11.606	12.121	12.599	12.967	13.149	13.236	13.333	13.499
9150	Wien 15., Rudolfsheim-Fünfhaus	10.120	10.080	10.321	10.721	11.043	11.233	11.318	11.381	11.470	11.621
9160	Wien 16., Ottakring	13.549	13.542	14.268	15.021	15.554	15.881	16.027	16.105	16.234	16.441
9170	Wien 17., Hernals	7.333	7.303	7.692	8.086	8.362	8.552	8.640	8.687	8.749	8.857
9180	Wien 18., Währing	6.463	6.493	6.812	7.128	7.416	7.611	7.706	7.752	7.807	7.901
9190	Wien 19., Döbling	8.821	8.820	9.002	9.340	9.699	9.990	10.147	10.219	10.290	10.413
9200	Wien 20., Brigittenau	12.167	12.260	12.854	13.480	13.943	14.229	14.357	14.434	14.553	14.752
9210	Wien 21., Floridsdorf	21.538	21.552	22.389	23.691	24.999	25.932	26.439	26.697	26.957	27.356
9220	Wien 22., Donaustadt	26.497	26.560	27.480	29.017	30.757	32.108	32.886	33.274	33.618	34.128
9230	Wien 23., Liesing	13.513	13.725	14.587	15.462	16.308	17.016	17.434	17.643	17.810	18.064

ÖROK-Prognose 2009: Bis 14-Jährige zu Jahresanfang 2009=100

Kenn-zahl	Region	Prognosejahr								
		2010	2015	2020	2025	2030	2035	2040	2045	2050
0	Österreich	99,0	97,2	98,6	100,3	101,6	101,5	100,7	100,1	100,5
	Bundesländer									
1	Burgenland	98,8	96,2	96,7	98,1	99,9	100,6	100,2	99,8	100,2
2	Kärnten	98,0	91,4	89,5	88,8	88,7	87,2	84,8	82,7	81,6
3	Niederösterreich	99,1	97,8	100,0	103,2	105,9	106,9	106,9	107,1	108,2
4	Oberösterreich	98,4	94,3	94,3	95,1	95,2	93,8	91,7	90,3	90,0
5	Salzburg	98,9	94,8	93,8	93,3	92,8	91,7	90,3	89,2	89,0
6	Steiermark	98,6	95,0	95,3	95,9	96,1	94,9	93,2	91,9	91,5
7	Tirol	98,7	95,5	96,0	96,8	97,1	96,4	95,1	94,1	94,0
8	Vorarlberg	98,9	95,5	95,1	94,9	95,1	94,5	93,4	92,5	92,3
9	Wien	100,3	105,0	110,5	115,3	118,8	120,6	121,5	122,5	124,2
	NUTS 3- Regionen									
1	Mittelburgenland	98,2	93,2	91,5	91,5	92,2	91,7	90,6	89,5	89,4
2	Nordburgenland	99,3	98,2	100,3	103,6	107,0	108,9	109,4	109,8	110,8
3	Südburgenland	98,3	94,3	92,8	91,8	91,5	90,5	89,0	87,7	87,3
4	Mostviertel-Eisenwurzen	98,7	95,2	95,3	95,6	95,0	93,0	90,6	89,1	88,9
5	Niederösterreich-Süd	99,1	98,0	99,9	102,8	105,2	106,1	106,3	106,9	108,2
6	Sankt Pölten	98,8	97,9	99,9	102,5	104,8	105,4	105,0	105,0	105,8
7	Waldviertel	97,9	91,6	90,3	90,4	89,8	87,9	85,5	83,8	83,4
8	Weinviertel	98,5	93,8	94,4	97,1	99,3	99,7	99,2	99,2	100,2
9	Wiener Umland-Nord	99,8	100,6	105,4	111,0	116,6	120,0	121,6	123,0	125,2
10	Wiener Umland-Süd	100,0	102,4	107,2	113,0	118,6	122,1	124,1	125,8	128,1
11	Wien	100,3	105,0	110,5	115,3	118,8	120,6	121,5	122,5	124,2
12	Klagenfurt-Villach	98,4	94,4	94,5	95,0	96,2	95,6	93,9	92,2	91,5
13	Oberkärnten	97,4	88,1	84,1	82,5	81,1	78,6	75,6	73,0	71,5
14	Unterkärnten	97,8	89,0	85,7	83,7	82,4	80,2	77,3	74,8	73,5
15	Graz	100,0	102,5	107,8	111,4	114,1	114,7	114,1	113,6	114,1
16	Liezen	98,1	90,7	87,4	85,4	84,0	81,8	79,4	77,5	76,4
17	Östliche Obersteiermark	97,9	91,7	89,5	88,4	87,4	85,8	83,8	82,2	81,6
18	Oststeiermark	97,8	91,8	90,4	89,6	88,3	86,0	83,6	81,8	81,1
19	West- und Südsteiermark	98,0	92,6	90,8	91,6	91,7	90,7	88,9	87,4	87,0
20	Westliche Obersteiermark	97,6	88,7	84,3	81,9	79,5	76,8	73,9	71,7	70,4
21	Innviertel	97,8	91,0	89,1	89,1	88,7	86,7	84,1	82,0	81,1
22	Linz-Wels	99,2	98,5	100,9	103,5	105,1	104,7	103,5	102,7	103,0
23	Mühlviertel	97,8	92,2	91,1	90,1	88,5	85,7	82,8	80,9	80,2
24	Steyr-Kirchdorf	97,8	91,7	90,6	90,8	90,6	88,9	86,6	84,8	84,4
25	Traunviertel	98,2	92,7	91,2	90,9	90,2	88,4	86,3	84,8	84,4
26	Lungau	97,5	88,8	84,0	80,3	76,9	73,7	71,0	68,9	67,6
27	Pinzgau-Pongau	98,0	91,1	88,2	86,4	84,9	83,0	80,8	79,2	78,4
28	Salzburg und Umgebung	99,4	97,1	97,2	97,6	97,8	97,3	96,3	95,7	95,8
29	Außerfern	97,8	89,9	89,4	88,9	88,2	86,8	85,1	83,9	83,7
30	Innsbruck	99,3	98,9	101,8	104,9	106,9	107,2	106,7	106,3	106,8
31	Osttirol	97,3	88,2	83,3	80,4	77,7	74,5	70,7	67,2	64,8
32	Tiroler Oberland	98,5	93,9	92,4	90,7	89,3	87,6	86,0	85,1	84,9
33	Tiroler Unterland	98,7	95,0	95,0	95,4	95,5	94,6	93,3	92,3	92,2
34	Bludenz-Bregenzer Wald	97,8	90,6	87,6	85,3	84,2	82,9	81,5	80,5	80,1
35	Rheintal-Bodensee	99,3	97,1	97,4	97,9	98,4	98,1	97,1	96,3	96,1
	Bezirke (Prognoseregionen)									
1010	Eisenstadt(Stadt+Umgebung)-Rust	99,5	98,2	100,5	103,7	107,7	110,0	110,9	111,2	112,2
1040	Güssing	98,6	93,9	92,2	90,1	89,5	88,6	87,4	86,3	86,0
1050	Jennersdorf	96,1	89,1	86,1	85,2	84,8	83,5	81,1	79,3	78,4
1060	Mattersburg	98,5	95,3	96,5	99,2	102,4	104,0	104,0	104,0	104,7
1070	Neusiedl am See	99,8	100,3	103,1	107,0	109,9	111,6	112,2	112,8	114,2
1080	Oberpullendorf	98,2	93,2	91,5	91,5	92,2	91,7	90,6	89,5	89,4
1090	Oberwart	98,8	96,0	95,1	94,5	94,4	93,5	92,0	90,9	90,5
2010	Klagenfurt(Stadt)	99,0	96,0	97,6	98,9	100,6	100,5	99,1	97,5	96,9
2020	Villach(Stadt)	98,5	95,8	95,9	96,6	97,7	97,0	95,3	93,7	93,1
2025	Feldkirchen	98,1	91,2	90,0	89,5	89,0	87,0	84,6	82,5	81,7
2030	Hermagor	97,2	85,2	80,1	78,4	76,6	74,1	71,3	68,6	67,2
2040	Klagenfurt Land	98,3	94,4	94,1	94,7	96,0	95,7	94,0	92,3	91,5
2050	Sankt Veit an der Glan	97,3	88,1	84,7	83,6	82,5	80,2	77,1	74,6	73,4
2060	Spittal an der Drau	97,2	87,6	82,8	80,8	79,0	76,3	73,1	70,3	68,5
2070	Villach Land	97,8	91,0	89,4	88,5	88,6	87,4	85,3	83,3	82,4
2080	Völkermarkt	98,4	91,2	89,2	86,7	85,9	84,3	82,2	80,4	79,5
2090	Wolfsberg	97,7	88,3	83,9	81,6	79,7	77,0	73,6	70,7	69,0
3010	Krems an der Donau(Stadt)	97,7	94,1	95,4	96,8	98,1	97,8	96,8	96,2	96,5
3020	Sankt Pölten(Stadt)	99,5	101,9	104,8	107,7	110,3	111,2	110,9	111,0	112,0
3040	Wiener Neustadt(Stadt)	101,1	105,0	110,4	115,2	119,0	120,8	121,7	122,7	124,6
3050	Amstetten-Waidhofen an der Ybbs	98,9	96,1	96,9	97,5	97,2	95,4	93,1	91,8	91,7
3060	Baden	100,0	102,3	106,6	112,0	116,5	119,3	120,8	122,3	124,4
3061	*Baden-Ebreichsdorf*	*100,1*	*103,1*	*107,7*	*113,6*	*118,5*	*121,5*	*123,2*	*124,8*	*127,0*
3062	*Pottenstein*	*99,2*	*99,0*	*101,4*	*104,8*	*107,7*	*109,4*	*110,1*	*111,2*	*112,9*
3070	Bruck an der Leitha	100,1	103,5	108,4	114,4	119,7	123,2	125,4	127,3	130,0
3080	Gänserndorf	99,9	100,8	105,6	112,1	117,7	120,9	122,5	124,0	126,3
3081	*Gänserndorf-Großenzersdorf-Marchegg*	*100,2*	*102,2*	*108,0*	*115,1*	*121,4*	*125,2*	*127,1*	*128,9*	*131,4*
3082	*Zistersdorf*	*98,3*	*93,7*	*94,4*	*97,7*	*100,0*	*100,7*	*100,7*	*101,0*	*102,3*
3090	Gmünd	97,5	89,4	85,6	85,0	83,5	81,1	78,4	76,5	75,8
3100	Hollabrunn	98,8	94,0	93,8	95,6	97,4	97,8	97,2	97,1	98,0
3110	Horn	98,4	92,1	89,6	91,2	91,8	90,9	89,0	87,7	87,5
3120	Korneuburg	99,8	100,7	105,4	110,7	116,7	120,4	122,4	124,0	126,2
3130	Krems(Land)	98,4	93,9	94,1	95,4	96,4	95,7	94,1	93,1	93,1
3140	Lilienfeld	98,4	92,6	92,5	93,0	93,5	93,0	92,3	92,0	92,6
3150	Melk	98,6	94,5	94,3	94,6	94,0	92,2	89,9	88,6	88,3
3160	Mistelbach	98,5	96,1	98,4	102,5	105,7	106,9	106,8	107,1	108,5
3161	*Laa an der Thaya-Mistelbach-Poysdorf*	*98,2*	*93,8*	*94,8*	*98,3*	*100,7*	*101,2*	*100,6*	*100,5*	*101,6*
3162	*Wolkersdorf*	*99,5*	*102,2*	*108,0*	*113,7*	*119,1*	*122,0*	*123,5*	*124,7*	*127,0*
3170	Mödling	99,6	99,9	103,6	108,2	113,9	117,5	119,4	120,8	122,7
3180	Neunkirchen	98,4	95,9	96,4	98,1	99,5	99,7	99,4	99,6	100,6
3190	Sankt Pölten(Land)	98,5	95,9	97,4	99,9	102,1	102,6	102,2	102,0	102,8
3200	Scheibbs	98,2	93,6	92,5	91,7	90,1	87,2	84,3	82,3	81,7
3210	Tulln	99,4	98,6	102,4	106,4	110,5	112,7	113,4	114,2	115,9
3220	Waidhofen an der Thaya	97,2	90,7	89,1	88,3	86,8	83,8	80,4	78,2	77,3

ÖROK-Prognose 2009: Bis 14-Jährige zu Jahresanfang 2009=100

Kenn-zahl	Region	Prognosejahr								
		2010	2015	2020	2025	2030	2035	2040	2045	2050
3230	Wiener Neustadt(Land)	99,0	98,2	100,2	104,0	107,2	108,7	109,3	110,1	111,7
3240	Wien Umgebung	100,0	102,6	108,5	115,2	121,8	126,0	128,4	130,3	132,6
3241	*Klosterneuburg-Purkersdorf*	*99,7*	*100,4*	*104,8*	*110,4*	*116,6*	*120,5*	*122,5*	*124,0*	*125,9*
3242	*Schwechat*	*100,3*	*105,7*	*113,6*	*121,8*	*129,0*	*133,7*	*136,5*	*139,0*	*141,9*
3250	Zwettl	97,5	89,2	87,8	86,1	83,0	79,0	75,2	72,7	71,5
4010	Linz(Stadt)	100,2	102,6	106,8	110,4	112,4	112,4	111,5	111,0	111,5
4020	Steyr(Stadt)	98,2	93,6	93,2	94,0	93,7	92,2	90,4	89,3	89,3
4030	Wels(Stadt)	99,1	97,1	99,0	101,2	102,6	102,2	101,0	100,3	100,6
4040	Braunau am Inn	98,0	92,3	91,5	92,3	92,4	91,0	88,8	87,2	86,7
4050	Eferding	98,2	92,1	91,2	91,9	92,3	90,9	88,8	87,2	86,8
4060	Freistadt	97,8	93,5	91,7	91,2	89,3	86,3	83,1	81,0	80,1
4070	Gmunden	97,8	91,6	89,7	89,7	89,4	87,6	85,3	83,7	83,1
4080	Grieskirchen	97,7	91,0	89,2	89,3	88,8	86,8	83,9	81,7	80,8
4090	Kirchdorf an der Krems	97,3	90,1	88,6	88,2	87,8	86,0	83,5	81,6	81,0
4100	Linz-Land	99,3	99,4	102,3	105,3	107,4	107,5	106,5	106,0	106,4
4110	Perg	98,3	92,8	91,7	91,0	90,1	88,1	85,9	84,6	84,3
4120	Ried im Innkreis	97,5	91,0	89,2	89,0	88,1	85,8	82,8	80,6	79,6
4130	Rohrbach	97,0	89,9	89,8	88,1	85,8	82,2	78,6	76,4	75,5
4140	Schärding	97,9	88,7	85,0	83,9	82,9	80,6	77,7	75,2	73,9
4150	Steyr-Land	98,1	92,1	91,0	91,5	91,5	89,9	87,4	85,5	84,9
4160	Urfahr-Umgebung	98,1	92,5	92,1	92,4	92,5	91,1	89,0	87,6	87,2
4161	*Leonfelden*	*98,5*	*92,9*	*90,2*	*89,0*	*87,8*	*85,5*	*82,6*	*80,6*	*79,8*
4162	*Urfahr-Umgebung*	*97,9*	*92,4*	*92,6*	*93,4*	*93,8*	*92,7*	*90,8*	*89,5*	*89,3*
4170	Vöcklabruck	98,4	93,4	92,4	91,8	90,8	88,9	86,9	85,7	85,3
4180	Wels-Land	98,5	97,2	98,9	101,0	102,4	101,9	100,4	99,4	99,5
5010	Salzburg(Stadt)	100,1	101,0	101,7	102,8	103,6	103,6	103,2	103,0	103,3
5020	Hallein	99,3	96,6	96,4	96,7	96,4	95,6	94,4	93,5	93,4
5030	Salzburg-Umgebung	98,8	94,0	93,8	93,8	93,5	92,6	91,4	90,5	90,4
5040	Sankt Johann im Pongau	98,1	93,1	91,0	88,9	87,7	86,2	84,7	83,7	83,3
5050	Tamsweg	97,5	88,8	84,0	80,3	76,9	73,7	71,0	68,9	67,6
5060	Zell am See	98,0	89,1	85,5	83,9	82,2	79,8	77,1	74,8	73,7
6010	Graz(Stadt)	100,5	104,3	110,2	113,9	116,3	116,7	116,0	115,6	116,1
6020	Bruck an der Mur	98,1	93,7	93,1	92,7	92,2	90,9	89,3	88,0	87,5
6030	Deutschlandsberg	97,5	91,6	88,8	89,2	89,1	87,8	86,0	84,5	83,9
6040	Feldbach	98,2	92,5	90,9	90,3	89,2	87,1	84,7	82,8	82,1
6050	Fürstenfeld	98,8	97,6	99,9	101,1	100,2	98,4	96,5	95,3	95,1
6060	Graz-Umgebung	99,3	99,8	104,1	107,6	110,7	111,6	111,1	110,6	111,0
6070	Hartberg	97,3	90,1	87,4	85,0	82,9	80,1	77,5	75,7	74,8
6080	Judenburg	98,0	87,9	83,1	81,6	79,7	77,2	74,5	72,3	71,1
6090	Knittelfeld	98,2	92,4	89,1	87,2	85,6	83,6	81,2	79,2	78,0
6100	Leibnitz	98,0	93,2	92,5	94,2	94,8	93,9	92,1	90,6	90,3
6110	Leoben	98,1	91,7	88,5	87,8	86,9	85,2	83,0	81,4	80,6
6120	Liezen	98,1	90,7	87,4	85,4	84,0	81,8	79,4	77,5	76,4
6130	Mürzzuschlag	97,1	88,6	85,2	82,5	80,7	78,5	76,1	74,4	73,6
6140	Murau	96,4	86,2	81,4	77,2	73,4	69,6	66,1	63,5	62,0
6150	Radkersburg	96,4	84,7	80,3	79,4	78,2	75,8	73,2	70,9	69,9
6160	Voitsberg	98,8	92,9	90,8	90,2	90,1	89,0	87,4	85,9	85,4
6170	Weiz	97,9	92,7	92,5	92,2	91,2	89,1	86,6	84,8	84,2
7010	Innsbruck-Stadt	100,1	101,9	106,9	111,6	114,5	115,5	115,4	115,4	115,9
7020	Imst	99,1	96,0	95,8	95,4	94,7	93,3	91,8	90,8	90,8
7030	Innsbruck-Land	98,8	97,2	98,9	101,0	102,5	102,6	101,7	101,2	101,6
7040	Kitzbühel	98,6	92,9	92,3	92,0	91,7	90,6	89,1	87,9	87,4
7050	Kufstein	99,0	96,0	96,2	96,9	97,2	96,5	95,4	94,6	94,6
7060	Landeck	97,6	91,1	88,1	84,4	82,1	80,0	78,4	77,4	77,1
7070	Lienz	97,3	88,2	83,3	80,4	77,7	74,5	70,7	67,2	64,8
7080	Reutte	97,8	89,9	89,4	88,9	88,2	86,8	85,1	83,9	83,7
7090	Schwaz	98,5	95,2	95,5	96,0	96,1	95,2	93,7	92,6	92,6
8010	Bludenz	98,1	92,3	90,4	88,5	87,2	85,8	84,4	83,4	83,0
8020	Bregenz	98,7	94,2	92,9	92,7	92,9	92,4	91,4	90,5	90,2
8021	*Bezau*	*97,0*	*86,9*	*81,6*	*78,7*	*77,9*	*76,9*	*75,6*	*74,6*	*74,0*
8022	*Bregenz*	*99,1*	*96,3*	*96,1*	*96,6*	*97,1*	*96,8*	*95,9*	*95,1*	*94,8*
8030	Dornbirn	99,7	99,4	100,5	101,6	102,2	101,9	101,1	100,3	100,2
8040	Feldkirch	99,1	96,1	96,1	96,2	96,6	96,2	95,2	94,2	93,9
9010	Wien 1., Innere Stadt	100,0	104,4	110,0	114,7	118,4	120,4	121,4	122,3	123,9
9020	Wien 2., Leopoldstadt	100,9	108,8	115,2	120,2	123,3	124,8	125,6	126,6	128,2
9030	Wien 3., Landstraße	99,2	100,3	104,1	107,5	109,9	111,2	111,8	112,6	114,0
9040	Wien 4., Wieden	100,4	105,3	111,6	116,5	119,9	121,8	122,6	123,6	125,1
9050	Wien 5., Margareten	99,9	102,8	107,8	111,7	114,0	115,1	115,8	116,7	118,3
9060	Wien 6., Mariahilf	100,3	102,3	107,2	111,8	114,8	116,2	116,9	117,7	119,1
9070	Wien 7., Neubau	99,7	101,3	106,0	110,2	112,8	114,1	114,6	115,4	116,8
9080	Wien 8., Josefstadt	99,9	101,5	106,6	109,8	112,4	113,6	113,9	114,7	116,1
9090	Wien 9., Alsergrund	99,8	102,6	106,7	109,7	111,7	112,6	113,0	113,9	115,3
9100	Wien 10., Favoriten	100,9	107,8	113,8	118,5	121,7	123,5	124,3	125,5	127,2
9110	Wien 11., Simmering	101,0	107,4	113,4	118,6	122,3	124,2	125,2	126,4	128,2
9120	Wien 12., Meidling	101,0	109,2	116,2	121,5	124,8	126,4	127,2	128,2	130,0
9130	Wien 13., Hietzing	99,1	99,8	104,0	108,2	112,3	114,5	115,5	116,4	117,7
9140	Wien 14., Penzing	100,0	103,6	108,2	112,4	115,7	117,3	118,1	119,0	120,5
9150	Wien 15., Rudolfsheim-Fünfhaus	99,6	102,0	105,9	109,1	111,0	111,8	112,5	113,3	114,8
9160	Wien 16., Ottakring	99,9	105,3	110,9	114,8	117,2	118,3	118,9	119,8	121,3
9170	Wien 17., Hernals	99,6	104,9	110,3	114,0	116,6	117,8	118,5	119,3	120,8
9180	Wien 18., Währing	100,5	105,4	110,3	114,7	117,8	119,2	119,9	120,8	122,2
9190	Wien 19., Döbling	100,0	102,1	105,9	110,0	113,3	115,0	115,8	116,7	118,0
9200	Wien 20., Brigittenau	100,8	105,6	110,8	114,6	116,9	118,0	118,6	119,6	121,2
9210	Wien 21., Floridsdorf	100,1	104,0	110,0	116,1	120,4	122,8	124,0	125,2	127,0
9220	Wien 22., Donaustadt	100,2	103,7	109,5	116,1	121,2	124,1	125,6	126,9	128,8
9230	Wien 23., Liesing	101,6	107,9	114,4	120,7	125,9	129,0	130,6	131,8	133,7

ÖROK-Prognose 2009: 15- bis 59-Jährige zu Jahresanfang 2009 bis 2050

Kennzahl	Region	Prognosejahr									
		2009	2010	2015	2020	2025	2030	2035	2040	2045	2050
0	Österreich	5.196.365	5.208.439	5.273.766	5.234.302	5.094.240	4.964.521	4.936.634	4.968.817	4.966.147	4.963.259
	Bundesländer										
1	Burgenland	173.776	173.648	173.453	170.381	165.093	160.528	158.659	159.536	159.482	159.557
2	Kärnten	342.544	341.937	337.547	324.479	307.034	291.375	283.975	281.466	277.036	273.141
3	Niederösterreich	977.028	981.306	1.002.174	1.003.593	983.898	964.846	967.132	983.218	990.824	996.617
4	Oberösterreich	878.087	880.699	888.164	873.411	840.680	812.203	803.691	805.141	799.043	792.886
5	Salzburg	331.886	331.741	332.255	326.999	315.713	304.472	300.101	299.189	296.864	295.337
6	Steiermark	748.463	748.898	748.231	730.133	700.979	674.738	662.994	660.405	653.435	646.822
7	Tirol	444.993	445.891	451.260	446.935	433.459	420.142	416.055	416.829	415.094	413.888
8	Vorarlberg	230.829	231.425	235.424	235.063	229.813	224.000	222.138	222.601	222.021	221.946
9	Wien	1.068.759	1.072.894	1.105.258	1.123.308	1.117.571	1.112.217	1.121.889	1.140.432	1.152.348	1.163.065
	NUTS 3- Regionen										
1	Mittelburgenland	22.583	22.507	22.057	21.299	20.331	19.503	19.064	19.033	18.914	18.825
2	Nordburgenland	91.339	91.564	93.029	92.803	91.217	89.917	89.959	91.403	92.204	92.914
3	Südburgenland	59.854	59.577	58.367	56.279	53.545	51.108	49.636	49.100	48.364	47.818
4	Mostviertel-Eisenwurzen	149.321	149.624	150.116	146.760	140.963	136.148	134.309	134.093	132.486	131.107
5	Niederösterreich-Süd	152.460	152.867	155.014	155.020	152.075	148.981	149.482	152.135	153.711	155.039
6	Sankt Pölten	90.557	91.015	92.666	92.571	90.319	88.351	88.324	89.739	90.334	90.711
7	Waldviertel	132.370	132.186	130.518	125.816	118.842	113.012	109.978	109.272	107.833	106.359
8	Weinviertel	75.456	75.431	75.443	74.061	71.197	69.122	68.721	69.688	70.172	70.429
9	Wiener Umland-Nord	185.304	186.967	195.907	200.404	200.330	199.367	202.792	208.806	212.697	215.855
10	Wiener Umland-Süd	191.560	193.216	202.510	208.961	210.172	209.865	213.526	219.485	223.591	227.117
11	Wien	1.068.759	1.072.894	1.105.258	1.123.308	1.117.571	1.112.217	1.121.889	1.140.432	1.152.348	1.163.065
12	Klagenfurt-Villach	169.695	169.966	170.333	166.470	160.013	153.694	151.489	151.557	150.372	149.190
13	Oberkärnten	78.360	77.959	75.710	71.607	66.571	62.253	59.798	58.594	57.110	55.786
14	Unterkärnten	94.489	94.012	91.504	86.402	80.450	75.428	72.688	71.315	69.554	68.165
15	Graz	251.830	253.746	263.895	267.084	265.193	262.438	263.391	266.426	266.867	266.670
16	Liezen	48.478	48.247	46.968	44.880	42.240	39.802	38.567	37.920	37.100	36.468
17	Östliche Obersteiermark	98.563	97.801	94.009	88.999	83.287	78.647	76.483	75.764	74.687	73.842
18	Oststeiermark	167.421	167.512	165.304	158.688	149.836	142.094	137.462	135.087	132.130	129.412
19	West- und Südsteiermark	119.127	118.978	117.928	114.289	108.672	103.612	101.101	100.431	99.167	97.983
20	Westliche Obersteiermark	63.044	62.614	60.127	56.193	51.751	48.145	45.990	44.777	43.484	42.447
21	Innviertel	172.099	172.668	173.505	169.472	161.466	154.336	151.524	150.796	148.710	146.835
22	Linz-Wels	342.325	344.100	352.236	352.011	344.546	337.762	337.859	341.409	341.482	341.046
23	Mühlviertel	128.997	129.230	128.103	123.720	117.131	111.518	108.854	107.812	105.650	103.639
24	Steyr-Kirchdorf	93.281	93.443	93.375	90.777	86.530	83.054	81.860	81.841	81.168	80.437
25	Traunviertel	141.385	141.258	140.945	137.431	131.007	125.533	123.594	123.283	122.033	120.929
26	Lungau	12.954	12.926	12.636	12.004	11.212	10.502	10.088	9.831	9.621	9.448
27	Pinzgau-Pongau	102.431	102.286	101.550	98.663	94.150	89.730	87.490	86.568	85.437	84.516
28	Salzburg und Umgebung	216.501	216.529	218.069	216.332	210.351	204.240	202.523	202.790	201.806	201.373
29	Außerfern	19.939	19.873	19.793	19.236	18.415	17.735	17.420	17.326	17.137	17.032
30	Innsbruck	178.836	179.428	183.410	183.953	180.781	177.251	177.214	178.839	179.179	179.403
31	Osttirol	30.551	30.587	30.269	29.004	26.960	24.915	23.633	22.816	22.006	21.317
32	Tiroler Oberland	64.693	64.669	64.496	63.073	60.693	58.513	57.538	57.282	56.869	56.605
33	Tiroler Unterland	150.974	151.334	153.292	151.669	146.610	141.728	140.250	140.566	139.903	139.531
34	Bludenz-Bregenzer Wald	55.730	55.615	55.164	53.772	51.670	49.608	48.701	48.405	48.055	47.883
35	Rheintal-Bodensee	175.099	175.810	180.260	181.291	178.143	174.392	173.437	174.196	173.966	174.063
	Bezirke (Prognoseregionen)										
1010	Eisenstadt(Stadt+Umgebung)-Rust	33.757	33.868	34.588	34.751	34.318	33.923	33.986	34.551	34.887	35.220
1040	Güssing	16.116	15.997	15.415	14.718	13.906	13.186	12.766	12.571	12.363	12.229
1050	Jennersdorf	10.877	10.873	10.689	10.152	9.433	8.854	8.538	8.399	8.210	8.042
1060	Mattersburg	23.889	23.977	24.238	24.096	23.565	23.133	23.049	23.415	23.591	23.730
1070	Neusiedl am See	33.693	33.719	34.203	33.956	33.334	32.861	32.924	33.437	33.726	33.964
1080	Oberpullendorf	22.583	22.507	22.057	21.299	20.331	19.503	19.064	19.033	18.914	18.825
1090	Oberwart	32.861	32.707	32.263	31.409	30.206	29.068	28.332	28.130	27.791	27.547
2010	Klagenfurt(Stadt)	58.046	58.196	58.754	57.787	55.972	54.118	53.671	53.866	53.632	53.373
2020	Villach(Stadt)	36.178	36.347	36.818	36.313	35.005	33.703	33.220	33.216	32.947	32.671
2025	Feldkirchen	18.864	18.792	18.533	17.744	16.746	15.866	15.422	15.298	15.016	14.775
2030	Hermagor	11.173	11.109	10.721	10.104	9.268	8.559	8.162	7.950	7.731	7.537
2040	Klagenfurt Land	35.772	35.820	35.875	35.068	33.716	32.493	32.017	32.077	31.835	31.582
2050	Sankt Veit an der Glan	34.747	34.548	33.658	31.789	29.625	27.784	26.871	26.442	25.832	25.327
2060	Spittal an der Drau	48.323	48.058	46.456	43.759	40.557	37.828	36.214	35.346	34.363	33.474
2070	Villach Land	39.699	39.603	38.886	37.302	35.320	33.380	32.581	32.398	31.958	31.564
2080	Völkermarkt	26.359	26.221	25.550	24.234	22.711	21.492	20.816	20.518	20.192	19.915
2090	Wolfsberg	33.383	33.243	32.296	30.379	28.114	26.152	25.001	24.355	23.530	22.923
3010	Krems an der Donau(Stadt)	14.583	14.630	14.889	14.694	14.266	13.934	13.873	14.004	14.048	14.072
3020	Sankt Pölten(Stadt)	31.324	31.513	32.344	32.709	32.227	31.652	31.739	32.265	32.514	32.686
3040	Wiener Neustadt(Stadt)	25.263	25.472	26.668	27.278	27.258	27.089	27.445	28.074	28.512	28.855
3050	Amstetten-Waidhofen an der Ybbs	76.853	77.023	77.601	76.119	73.310	70.999	70.308	70.427	69.720	69.076
3060	Baden	83.547	84.236	88.123	90.601	90.541	90.201	91.597	94.019	95.605	96.992
3061	*Baden-Ebreichsdorf*	*68.632*	*69.274*	*72.783*	*75.108*	*75.211*	*75.033*	*76.296*	*78.366*	*79.734*	*80.920*
3062	*Pottenstein*	*14.915*	*14.962*	*15.340*	*15.493*	*15.330*	*15.168*	*15.301*	*15.653*	*15.871*	*16.072*
3070	Bruck an der Leitha	25.812	25.969	26.813	27.452	27.456	27.540	28.030	28.812	29.390	29.901
3080	Gänserndorf	58.282	58.688	60.739	61.746	61.368	61.068	62.125	64.063	65.340	66.346
3081	*Gänserndorf-Großenzersdorf-Marchegg*	*46.896*	*47.338*	*49.614*	*50.954*	*51.059*	*51.080*	*52.186*	*53.961*	*55.147*	*56.092*
3082	*Zistersdorf*	*11.386*	*11.350*	*11.125*	*10.792*	*10.309*	*9.988*	*9.939*	*10.102*	*10.193*	*10.254*
3090	Gmünd	22.391	22.276	21.573	20.568	19.116	17.899	17.201	16.981	16.646	16.338
3100	Hollabrunn	30.519	30.480	30.625	30.180	29.146	28.295	28.029	28.344	28.530	28.624
3110	Horn	18.743	18.658	18.312	17.723	16.675	15.861	15.483	15.494	15.405	15.285
3120	Korneuburg	45.843	46.272	48.575	49.766	49.823	49.544	50.400	51.892	52.929	53.769
3130	Krems(Land)	33.708	33.781	33.953	33.219	31.936	30.841	30.335	30.439	30.271	30.157
3140	Lilienfeld	15.749	15.686	15.550	15.147	14.554	14.040	13.843	13.949	13.992	14.012
3150	Melk	47.192	47.278	47.332	46.172	44.287	42.764	42.104	41.998	41.563	41.164
3160	Mistelbach	45.797	45.912	46.311	45.848	44.386	43.444	43.604	44.514	44.936	45.221
3161	*Laa an der Thaya-Mistelbach-Poysdorf*	*33.551*	*33.601*	*33.693*	*33.089*	*31.742*	*30.839*	*30.753*	*31.242*	*31.449*	*31.551*
3162	*Wolkersdorf*	*12.246*	*12.311*	*12.618*	*12.759*	*12.644*	*12.605*	*12.851*	*13.272*	*13.487*	*13.670*
3170	Mödling	66.926	67.363	70.246	72.169	72.563	72.032	73.022	74.910	76.226	77.331
3180	Neunkirchen	51.355	51.421	51.294	50.561	48.983	47.531	47.408	48.018	48.313	48.580
3190	Sankt Pölten(Land)	59.233	59.502	60.322	59.862	58.092	56.699	56.585	57.474	57.820	58.025
3200	Scheibbs	25.276	25.323	25.183	24.469	23.366	22.385	21.897	21.668	21.203	20.867
3210	Tulln	43.251	43.568	45.281	45.731	45.244	44.651	45.082	46.203	46.871	47.420
3220	Waidhofen an der Thaya	16.186	16.149	15.771	15.071	14.092	13.197	12.705	12.494	12.229	11.934

ÖROK-Prognose 2009: 15- bis 59-Jährige zu Jahresanfang 2009 bis 2050

Kenn-zahl	Region	Prognosejahr									
		2009	2010	2015	2020	2025	2030	2035	2040	2045	2050
3230	Wiener Neustadt(Land)	45.178	45.326	46.162	46.541	45.950	45.153	45.485	46.441	47.023	47.520
3240	Wien Umgebung	67.258	68.088	72.487	75.426	76.502	76.747	78.451	80.875	82.504	83.869
3241	*Klosterneuburg-Purkersdorf*	*37.068*	*37.478*	*39.819*	*41.194*	*41.560*	*41.487*	*42.273*	*43.478*	*44.263*	*44.904*
3242	*Schwechat*	*30.190*	*30.610*	*32.668*	*34.232*	*34.942*	*35.260*	*36.178*	*37.397*	*38.241*	*38.965*
3250	Zwettl	26.759	26.692	26.020	24.541	22.757	21.280	20.381	19.860	19.234	18.573
4010	Linz(Stadt)	117.341	117.832	121.321	122.110	120.208	118.521	118.933	120.308	120.581	120.681
4020	Steyr(Stadt)	23.122	23.056	22.782	22.101	21.065	20.295	20.115	20.179	20.130	20.050
4030	Wels(Stadt)	36.114	36.400	37.529	37.647	36.890	36.154	36.117	36.499	36.573	36.578
4040	Braunau am Inn	61.149	61.482	62.160	61.276	58.897	56.810	56.192	56.134	55.563	55.080
4050	Eferding	19.774	19.835	20.039	19.640	18.770	17.926	17.691	17.755	17.649	17.506
4060	Freistadt	41.089	41.147	40.608	39.176	37.037	35.360	34.442	34.083	33.299	32.607
4070	Gmunden	60.615	60.569	60.398	58.719	55.796	53.379	52.490	52.360	51.737	51.182
4080	Grieskirchen	38.906	39.040	39.224	38.288	36.415	34.748	34.064	33.954	33.478	33.041
4090	Kirchdorf an der Krems	34.061	34.168	34.300	33.386	31.895	30.556	29.984	29.913	29.585	29.284
4100	Linz-Land	86.655	87.241	89.390	89.691	88.425	87.258	87.684	88.868	89.007	89.025
4110	Perg	41.471	41.545	41.434	40.363	38.536	36.814	36.170	36.076	35.660	35.264
4120	Ried im Innkreis	36.554	36.665	36.777	35.632	33.772	32.033	31.338	31.156	30.629	30.141
4130	Rohrbach	36.053	36.110	35.618	33.933	31.747	29.964	29.082	28.605	27.801	27.043
4140	Schärding	35.490	35.481	35.344	34.276	32.382	30.745	29.930	29.552	29.040	28.573
4150	Steyr-Land	36.098	36.219	36.293	35.290	33.570	32.203	31.761	31.749	31.453	31.103
4160	Urfahr-Umgebung	50.935	51.053	51.291	50.023	47.919	46.056	45.413	45.406	44.960	44.463
4161	*Leonfelden*	*10.384*	*10.428*	*10.443*	*10.248*	*9.811*	*9.380*	*9.160*	*9.048*	*8.890*	*8.725*
4162	*Urfahr-Umgebung*	*40.551*	*40.625*	*40.848*	*39.775*	*38.108*	*36.676*	*36.253*	*36.358*	*36.070*	*35.738*
4170	Vöcklabruck	80.770	80.689	80.547	78.712	75.211	72.154	71.104	70.923	70.296	69.747
4180	Wels-Land	41.890	42.167	43.109	43.148	42.145	41.227	41.181	41.621	41.602	41.518
5010	Salzburg(Stadt)	91.451	91.324	91.935	91.955	90.054	87.949	87.461	87.796	87.714	87.827
5020	Hallein	35.390	35.458	35.971	35.699	34.719	33.754	33.431	33.409	33.160	33.018
5030	Salzburg-Umgebung	89.660	89.747	90.163	88.678	85.578	82.537	81.631	81.585	80.932	80.528
5040	Sankt Johann im Pongau	48.900	48.967	49.086	48.132	46.487	44.740	43.893	43.669	43.366	43.147
5050	Tamsweg	12.954	12.926	12.636	12.004	11.212	10.502	10.088	9.831	9.621	9.448
5060	Zell am See	53.531	53.319	52.464	50.531	47.663	44.990	43.597	42.899	42.071	41.369
6010	Graz(Stadt)	162.887	164.137	171.217	173.737	172.684	171.144	171.723	173.485	173.820	173.826
6020	Bruck an der Mur	37.485	37.274	36.215	34.613	32.663	31.074	30.344	30.167	29.834	29.562
6030	Deutschlandsberg	38.042	37.968	37.369	36.026	33.992	32.186	31.273	30.970	30.523	30.124
6040	Feldbach	41.992	41.978	41.489	39.881	37.576	35.635	34.431	33.836	33.108	32.490
6050	Fürstenfeld	14.143	14.149	14.027	13.502	12.774	12.202	11.883	11.691	11.508	11.329
6060	Graz-Umgebung	88.943	89.609	92.678	93.347	92.509	91.294	91.668	92.941	93.047	92.844
6070	Hartberg	42.503	42.468	41.381	39.501	37.090	34.989	33.518	32.750	31.873	31.104
6080	Judenburg	27.010	26.755	25.704	24.027	21.980	20.390	19.520	19.076	18.551	18.139
6090	Knittelfeld	17.807	17.739	17.263	16.350	15.371	14.500	13.981	13.720	13.420	13.183
6100	Leibnitz	48.838	48.948	49.269	48.314	46.346	44.491	43.653	43.566	43.157	42.708
6110	Leoben	37.263	36.956	35.479	33.622	31.392	29.677	28.940	28.729	28.336	28.051
6120	Liezen	48.478	48.247	46.968	44.880	42.240	39.802	38.567	37.920	37.100	36.468
6130	Mürzzuschlag	23.815	23.571	22.315	20.764	19.232	17.896	17.199	16.868	16.517	16.229
6140	Murau	18.227	18.120	17.160	15.816	14.400	13.255	12.489	11.981	11.513	11.125
6150	Radkersburg	14.081	14.042	13.798	13.079	12.084	11.255	10.742	10.514	10.256	10.026
6160	Voitsberg	32.247	32.062	31.290	29.949	28.334	26.935	26.175	25.895	25.487	25.151
6170	Weiz	54.702	54.875	54.609	52.725	50.312	48.013	46.888	46.296	45.385	44.463
7010	Innsbruck-Stadt	74.651	74.743	76.442	76.890	75.761	74.680	74.874	75.652	75.929	76.148
7020	Imst	36.618	36.723	37.223	36.881	35.879	34.855	34.455	34.422	34.226	34.070
7030	Innsbruck-Land	104.185	104.685	106.968	107.063	105.020	102.571	102.340	103.187	103.250	103.255
7040	Kitzbühel	38.176	38.157	38.161	37.322	35.614	34.131	33.650	33.573	33.325	33.196
7050	Kufstein	62.716	62.917	64.161	63.798	61.980	60.033	59.541	59.844	59.631	59.522
7060	Landeck	28.075	27.946	27.273	26.192	24.814	23.658	23.083	22.860	22.643	22.535
7070	Lienz	30.551	30.587	30.269	29.004	26.960	24.915	23.633	22.816	22.006	21.317
7080	Reutte	19.939	19.873	19.793	19.236	18.415	17.735	17.420	17.326	17.137	17.032
7090	Schwaz	50.082	50.260	50.970	50.549	49.016	47.564	47.059	47.149	46.947	46.813
8010	Bludenz	38.844	38.764	38.330	37.300	35.792	34.312	33.701	33.532	33.322	33.197
8020	Bregenz	78.540	78.667	79.949	79.667	77.811	75.847	75.203	75.346	75.150	75.158
8021	*Bezau*	*16.886*	*16.851*	*16.834*	*16.472*	*15.878*	*15.296*	*15.000*	*14.873*	*14.733*	*14.686*
8022	*Bregenz*	*61.654*	*61.816*	*63.115*	*63.195*	*61.933*	*60.551*	*60.203*	*60.473*	*60.417*	*60.472*
8030	Dornbirn	50.389	50.652	52.259	53.043	52.447	51.669	51.517	51.828	51.779	51.847
8040	Feldkirch	63.056	63.342	64.886	65.053	63.763	62.172	61.717	61.895	61.770	61.744
9010	Wien 1., Innere Stadt	10.150	10.164	10.441	10.557	10.464	10.397	10.471	10.620	10.715	10.805
9020	Wien 2., Leopoldstadt	61.403	61.915	64.587	66.028	65.869	65.777	66.291	67.245	67.904	68.530
9030	Wien 3., Landstraße	54.519	54.486	55.112	55.279	54.631	54.183	54.464	55.222	55.743	56.227
9040	Wien 4., Wieden	19.985	20.106	20.817	21.116	20.965	20.859	20.992	21.275	21.468	21.655
9050	Wien 5., Margareten	35.968	36.082	37.004	37.369	37.076	36.860	37.063	37.566	37.948	38.308
9060	Wien 6., Mariahilf	20.327	20.426	21.071	21.283	21.076	20.941	21.037	21.296	21.489	21.673
9070	Wien 7., Neubau	21.155	21.242	21.795	21.962	21.729	21.542	21.621	21.889	22.083	22.264
9080	Wien 8., Josefstadt	16.569	16.370	16.350	16.248	15.963	15.841	15.898	16.108	16.257	16.396
9090	Wien 9., Alsergrund	26.949	26.815	26.916	26.808	26.377	26.110	26.227	26.584	26.842	27.081
9100	Wien 10., Favoriten	108.114	108.370	110.928	112.950	112.807	112.524	113.647	115.538	116.706	117.771
9110	Wien 11., Simmering	56.116	56.471	58.957	60.678	60.897	60.858	61.476	62.524	63.194	63.802
9120	Wien 12., Meidling	55.212	55.667	57.809	59.129	59.164	59.126	59.722	60.669	61.277	61.834
9130	Wien 13., Hietzing	28.270	28.378	29.057	29.315	29.080	28.786	28.991	29.472	29.748	30.004
9140	Wien 14., Penzing	51.973	52.038	52.988	53.510	52.971	52.567	52.965	53.757	54.222	54.649
9150	Wien 15., Rudolfsheim-Fünfhaus	47.778	47.515	47.450	47.515	46.879	46.516	46.773	47.406	47.866	48.302
9160	Wien 16., Ottakring	61.404	61.699	63.279	64.045	63.653	63.360	63.814	64.735	65.327	65.899
9170	Wien 17., Hernals	34.137	34.258	34.853	35.222	34.996	34.795	35.044	35.536	35.857	36.169
9180	Wien 18., Währing	29.894	30.007	31.044	31.595	31.412	31.269	31.423	31.842	32.123	32.396
9190	Wien 19., Döbling	39.114	39.122	40.072	40.485	40.170	39.863	40.113	40.708	41.098	41.447
9200	Wien 20., Brigittenau	53.267	53.306	54.670	55.363	54.963	54.711	55.130	55.959	56.541	57.081
9210	Wien 21., Floridsdorf	85.662	86.336	90.187	92.135	91.666	91.123	92.339	94.370	95.579	96.568
9220	Wien 22., Donaustadt	96.059	97.185	102.886	106.252	106.253	105.785	107.143	109.659	111.190	112.447
9230	Wien 23., Liesing	54.734	54.936	56.985	58.464	58.510	58.424	59.245	60.452	61.171	61.757

ÖROK-Prognose 2009: 15- bis 59-Jährige zu Jahresanfang 2009=100

Kenn-zahl	Region	Prognosejahr								
		2010	2015	2020	2025	2030	2035	2040	2045	2050
0	Österreich	100,2	101,5	100,7	98,0	95,5	95,0	95,6	95,6	95,5
	Bundesländer									
1	Burgenland	99,9	99,8	98,0	95,0	92,4	91,3	91,8	91,8	91,8
2	Kärnten	99,8	98,5	94,7	89,6	85,1	82,9	82,2	80,9	79,7
3	Niederösterreich	100,4	102,6	102,7	100,7	98,8	99,0	100,6	101,4	102,0
4	Oberösterreich	100,3	101,1	99,5	95,7	92,5	91,5	91,7	91,0	90,3
5	Salzburg	100,0	100,1	98,5	95,1	91,7	90,4	90,1	89,4	89,0
6	Steiermark	100,1	100,0	97,6	93,7	90,1	88,6	88,2	87,3	86,4
7	Tirol	100,2	101,4	100,4	97,4	94,4	93,5	93,7	93,3	93,0
8	Vorarlberg	100,3	102,0	101,8	99,6	97,0	96,2	96,4	96,2	96,2
9	Wien	100,4	103,4	105,1	104,6	104,1	105,0	106,7	107,8	108,8
	NUTS 3- Regionen									
1	Mittelburgenland	99,7	97,7	94,3	90,0	86,4	84,4	84,3	83,8	83,4
2	Nordburgenland	100,2	101,9	101,6	99,9	98,4	98,5	100,1	100,9	101,7
3	Südburgenland	99,5	97,5	94,0	89,5	85,4	82,9	82,0	80,8	79,9
4	Mostviertel-Eisenwurzen	100,2	100,5	98,3	94,4	91,2	89,9	89,8	88,7	87,8
5	Niederösterreich-Süd	100,3	101,7	101,7	99,7	97,7	98,0	99,8	100,8	101,7
6	Sankt Pölten	100,5	102,3	102,2	99,7	97,6	97,5	99,1	99,8	100,2
7	Waldviertel	99,9	98,6	95,0	89,8	85,4	83,1	82,6	81,5	80,3
8	Weinviertel	100,0	100,0	98,2	94,4	91,6	91,1	92,4	93,0	93,3
9	Wiener Umland-Nord	100,9	105,7	108,1	108,1	107,6	109,4	112,7	114,8	116,5
10	Wiener Umland-Süd	100,9	105,7	109,1	109,7	109,6	111,5	114,6	116,7	118,6
11	Wien	100,4	103,4	105,1	104,6	104,1	105,0	106,7	107,8	108,8
12	Klagenfurt-Villach	100,2	100,4	98,1	94,3	90,6	89,3	89,3	88,6	87,9
13	Oberkärnten	99,5	96,6	91,4	85,0	79,4	76,3	74,8	72,9	71,2
14	Unterkärnten	99,5	96,8	91,4	85,1	79,8	76,9	75,5	73,6	72,1
15	Graz	100,8	104,8	106,1	105,3	104,2	104,6	105,8	106,0	105,9
16	Liezen	99,5	96,9	92,6	87,1	82,1	79,6	78,2	76,5	75,2
17	Östliche Obersteiermark	99,2	95,4	90,3	84,5	79,8	77,6	76,9	75,8	74,9
18	Oststeiermark	100,1	98,7	94,8	89,5	84,9	82,1	80,7	78,9	77,3
19	West- und Südsteiermark	99,9	99,0	95,9	91,2	87,0	84,9	84,3	83,2	82,3
20	Westliche Obersteiermark	99,3	95,4	89,1	82,1	76,4	72,9	71,0	69,0	67,3
21	Innviertel	100,3	100,8	98,5	93,8	89,7	88,0	87,6	86,4	85,3
22	Linz-Wels	100,5	102,9	102,8	100,6	98,7	98,7	99,7	99,8	99,6
23	Mühlviertel	100,2	99,3	95,9	90,8	86,5	84,4	83,6	81,9	80,3
24	Steyr-Kirchdorf	100,2	100,1	97,3	92,8	89,0	87,8	87,7	87,0	86,2
25	Traunviertel	99,9	99,7	97,2	92,7	88,8	87,4	87,2	86,3	85,5
26	Lungau	99,8	97,5	92,7	86,6	81,1	77,9	75,9	74,3	72,9
27	Pinzgau-Pongau	99,9	99,1	96,3	91,9	87,6	85,4	84,5	83,4	82,5
28	Salzburg und Umgebung	100,0	100,7	99,9	97,2	94,3	93,5	93,7	93,2	93,0
29	Außerfern	99,7	99,3	96,5	92,4	88,9	87,4	86,9	85,9	85,4
30	Innsbruck	100,3	102,6	102,9	101,1	99,1	99,1	100,0	100,2	100,3
31	Osttirol	100,1	99,1	94,9	88,2	81,6	77,4	74,7	72,0	69,8
32	Tiroler Oberland	100,0	99,7	97,5	93,8	90,4	88,9	88,5	87,9	87,5
33	Tiroler Unterland	100,2	101,5	100,5	97,1	93,9	92,9	93,1	92,7	92,4
34	Bludenz-Bregenzer Wald	99,8	99,0	96,5	92,7	89,0	87,4	86,9	86,2	85,9
35	Rheintal-Bodensee	100,4	102,9	103,5	101,7	99,6	99,1	99,5	99,4	99,4
	Bezirke (Prognoseregionen)									
1010	Eisenstadt(Stadt+Umgebung)-Rust	100,3	102,5	102,9	101,7	100,5	100,7	102,4	103,3	104,3
1040	Güssing	99,3	95,7	91,3	86,3	81,8	79,2	78,0	76,7	75,9
1050	Jennersdorf	100,0	98,3	93,3	86,7	81,4	78,5	77,2	75,5	73,9
1060	Mattersburg	100,4	101,5	100,9	98,6	96,8	96,5	98,0	98,8	99,3
1070	Neusiedl am See	100,1	101,5	100,8	98,9	97,5	97,7	99,2	100,1	100,8
1080	Oberpullendorf	99,7	97,7	94,3	90,0	86,4	84,4	84,3	83,8	83,4
1090	Oberwart	99,5	98,2	95,6	91,9	88,5	86,2	85,6	84,6	83,8
2010	Klagenfurt(Stadt)	100,3	101,2	99,6	96,4	93,2	92,5	92,8	92,4	91,9
2020	Villach(Stadt)	100,5	101,8	100,4	96,8	93,2	91,8	91,8	91,1	90,3
2025	Feldkirchen	99,6	98,2	94,1	88,8	84,1	81,8	81,1	79,6	78,3
2030	Hermagor	99,4	96,0	90,4	82,9	76,6	73,1	71,2	69,2	67,5
2040	Klagenfurt Land	100,1	100,3	98,0	94,3	90,8	89,5	89,7	89,0	88,3
2050	Sankt Veit an der Glan	99,4	96,9	91,5	85,3	80,0	77,3	76,1	74,3	72,9
2060	Spittal an der Drau	99,5	96,1	90,6	83,9	78,3	74,9	73,1	71,1	69,3
2070	Villach Land	99,8	98,0	94,0	89,0	84,1	82,1	81,6	80,5	79,5
2080	Völkermarkt	99,5	96,9	91,9	86,2	81,5	79,0	77,8	76,6	75,6
2090	Wolfsberg	99,6	96,7	91,0	84,2	78,3	74,9	73,0	70,5	68,7
3010	Krems an der Donau(Stadt)	100,3	102,1	100,8	97,8	95,5	95,1	96,0	96,3	96,5
3020	Sankt Pölten(Stadt)	100,6	103,3	104,4	102,9	101,0	101,3	103,0	103,8	104,3
3040	Wiener Neustadt(Stadt)	100,8	105,6	108,0	107,9	107,2	108,6	111,1	112,9	114,2
3050	Amstetten-Waidhofen an der Ybbs	100,2	101,0	99,0	95,4	92,4	91,5	91,6	90,7	89,9
3060	Baden	100,8	105,5	108,4	108,4	108,0	109,6	112,5	114,4	116,1
3061	*Baden-Ebreichsdorf*	*100,9*	*106,0*	*109,4*	*109,6*	*109,3*	*111,2*	*114,2*	*116,2*	*117,9*
3062	*Pottenstein*	*100,3*	*102,8*	*103,9*	*102,8*	*101,7*	*102,6*	*104,9*	*106,4*	*107,8*
3070	Bruck an der Leitha	100,6	103,9	106,4	106,4	106,7	108,6	111,6	113,9	115,8
3080	Gänserndorf	100,7	104,2	105,9	105,3	104,8	106,6	109,9	112,1	113,8
3081	*Gänserndorf-Großenzersdorf-Marchegg*	*100,9*	*105,8*	*108,7*	*108,9*	*108,9*	*111,3*	*115,1*	*117,6*	*119,6*
3082	*Zistersdorf*	*99,7*	*97,7*	*94,8*	*90,5*	*87,7*	*87,3*	*88,7*	*89,5*	*90,1*
3090	Gmünd	99,5	96,3	91,9	85,4	79,9	76,8	75,8	74,3	73,0
3100	Hollabrunn	99,9	100,3	98,9	95,5	92,7	91,8	92,9	93,5	93,8
3110	Horn	99,5	97,7	94,6	89,0	84,6	82,6	82,7	82,2	81,6
3120	Korneuburg	100,9	106,0	108,6	108,7	108,1	109,9	113,2	115,5	117,3
3130	Krems(Land)	100,2	100,7	98,5	94,7	91,5	90,0	90,3	89,8	89,5
3140	Lilienfeld	99,6	98,7	96,2	92,4	89,1	87,9	88,6	88,8	89,0
3150	Melk	100,2	100,3	97,8	93,8	90,6	89,2	89,0	88,1	87,2
3160	Mistelbach	100,3	101,1	100,1	96,9	94,9	95,2	97,2	98,1	98,7
3161	*Laa an der Thaya-Mistelbach-Poysdorf*	*100,1*	*100,4*	*98,6*	*94,6*	*91,9*	*91,7*	*93,1*	*93,7*	*94,0*
3162	*Wolkersdorf*	*100,5*	*103,0*	*104,2*	*103,3*	*102,9*	*104,9*	*108,4*	*110,1*	*111,6*
3170	Mödling	100,7	105,0	107,8	108,4	107,6	109,1	111,9	113,9	115,5
3180	Neunkirchen	100,1	99,9	98,5	95,4	92,6	92,3	93,5	94,1	94,6
3190	Sankt Pölten(Land)	100,5	101,8	101,1	98,1	95,7	95,5	97,0	97,6	98,0
3200	Scheibbs	100,2	99,6	96,8	92,4	88,6	86,6	85,7	83,9	82,6
3210	Tulln	100,7	104,7	105,7	104,6	103,2	104,2	106,8	108,4	109,6
3220	Waidhofen an der Thaya	99,8	97,4	93,1	87,1	81,5	78,5	77,2	75,6	73,7

ÖROK-Prognose 2009: 15- bis 59-Jährige zu Jahresanfang 2009=100

Kenn-zahl	Region	Prognosejahr								
		2010	2015	2020	2025	2030	2035	2040	2045	2050
3230	Wiener Neustadt(Land)	100,3	102,2	103,0	101,7	99,9	100,7	102,8	104,1	105,2
3240	Wien Umgebung	101,2	107,8	112,1	113,7	114,1	116,6	120,2	122,7	124,7
3241	*Klosterneuburg-Purkersdorf*	*101,1*	*107,4*	*111,1*	*112,1*	*111,9*	*114,0*	*117,3*	*119,4*	*121,1*
3242	*Schwechat*	*101,4*	*108,2*	*113,4*	*115,7*	*116,8*	*119,8*	*123,9*	*126,7*	*129,1*
3250	Zwettl	99,7	97,2	91,7	85,0	79,5	76,2	74,2	71,9	69,4
4010	Linz(Stadt)	100,4	103,4	104,1	102,4	101,0	101,4	102,5	102,8	102,8
4020	Steyr(Stadt)	99,7	98,5	95,6	91,1	87,8	87,0	87,3	87,1	86,7
4030	Wels(Stadt)	100,8	103,9	104,2	102,1	100,1	100,0	101,1	101,3	101,3
4040	Braunau am Inn	100,5	101,7	100,2	96,3	92,9	91,9	91,8	90,9	90,1
4050	Eferding	100,3	101,3	99,3	94,9	90,7	89,5	89,8	89,3	88,5
4060	Freistadt	100,1	98,8	95,3	90,1	86,1	83,8	82,9	81,0	79,4
4070	Gmunden	99,9	99,6	96,9	92,0	88,1	86,6	86,4	85,4	84,4
4080	Grieskirchen	100,3	100,8	98,4	93,6	89,3	87,6	87,3	86,0	84,9
4090	Kirchdorf an der Krems	100,3	100,7	98,0	93,6	89,7	88,0	87,8	86,9	86,0
4100	Linz-Land	100,7	103,2	103,5	102,0	100,7	101,2	102,6	102,7	102,7
4110	Perg	100,2	99,9	97,3	92,9	88,8	87,2	87,0	86,0	85,0
4120	Ried im Innkreis	100,3	100,6	97,5	92,4	87,6	85,7	85,2	83,8	82,5
4130	Rohrbach	100,2	98,8	94,1	88,1	83,1	80,7	79,3	77,1	75,0
4140	Schärding	100,0	99,6	96,6	91,2	86,6	84,3	83,3	81,8	80,5
4150	Steyr-Land	100,3	100,5	97,8	93,0	89,2	88,0	88,0	87,1	86,2
4160	Urfahr-Umgebung	100,2	100,7	98,2	94,1	90,4	89,2	89,1	88,3	87,3
4161	*Leonfelden*	*100,4*	*100,6*	*98,7*	*94,5*	*90,3*	*88,2*	*87,1*	*85,6*	*84,0*
4162	*Urfahr-Umgebung*	*100,2*	*100,7*	*98,1*	*94,0*	*90,4*	*89,4*	*89,7*	*88,9*	*88,1*
4170	Vöcklabruck	99,9	99,7	97,5	93,1	89,3	88,0	87,8	87,0	86,4
4180	Wels-Land	100,7	102,9	103,0	100,6	98,4	98,3	99,4	99,3	99,1
5010	Salzburg(Stadt)	99,9	100,5	100,6	98,5	96,2	95,6	96,0	95,9	96,0
5020	Hallein	100,2	101,6	100,9	98,1	95,4	94,5	94,4	93,7	93,3
5030	Salzburg-Umgebung	100,1	100,6	98,9	95,4	92,1	91,0	91,0	90,3	89,8
5040	Sankt Johann im Pongau	100,1	100,4	98,4	95,1	91,5	89,8	89,3	88,7	88,2
5050	Tamsweg	99,8	97,5	92,7	86,6	81,1	77,9	75,9	74,3	72,9
5060	Zell am See	99,6	98,0	94,4	89,0	84,0	81,4	80,1	78,6	77,3
6010	Graz(Stadt)	100,8	105,1	106,7	106,0	105,1	105,4	106,5	106,7	106,7
6020	Bruck an der Mur	99,4	96,6	92,3	87,1	82,9	80,9	80,5	79,6	78,9
6030	Deutschlandsberg	99,8	98,2	94,7	89,4	84,6	82,2	81,4	80,2	79,2
6040	Feldbach	100,0	98,8	95,0	89,5	84,9	82,0	80,6	78,8	77,4
6050	Fürstenfeld	100,0	99,2	95,5	90,3	86,3	84,0	82,7	81,4	80,1
6060	Graz-Umgebung	100,7	104,2	105,0	104,0	102,6	103,1	104,5	104,6	104,4
6070	Hartberg	99,9	97,4	92,9	87,3	82,3	78,9	77,1	75,0	73,2
6080	Judenburg	99,1	95,2	89,0	81,4	75,5	72,3	70,6	68,7	67,2
6090	Knittelfeld	99,6	96,9	91,8	86,3	81,4	78,5	77,0	75,4	74,0
6100	Leibnitz	100,2	100,9	98,9	94,9	91,1	89,4	89,2	88,4	87,4
6110	Leoben	99,2	95,2	90,2	84,2	79,6	77,7	77,1	76,0	75,3
6120	Liezen	99,5	96,9	92,6	87,1	82,1	79,6	78,2	76,5	75,2
6130	Mürzzuschlag	99,0	93,7	87,2	80,8	75,1	72,2	70,8	69,4	68,1
6140	Murau	99,4	94,1	86,8	79,0	72,7	68,5	65,7	63,2	61,0
6150	Radkersburg	99,7	98,0	92,9	85,8	79,9	76,3	74,7	72,8	71,2
6160	Voitsberg	99,4	97,0	92,9	87,9	83,5	81,2	80,3	79,0	78,0
6170	Weiz	100,3	99,8	96,4	92,0	87,8	85,7	84,6	83,0	81,3
7010	Innsbruck-Stadt	100,1	102,4	103,0	101,5	100,0	100,3	101,3	101,7	102,0
7020	Imst	100,3	101,7	100,7	98,0	95,2	94,1	94,0	93,5	93,0
7030	Innsbruck-Land	100,5	102,7	102,8	100,8	98,5	98,2	99,0	99,1	99,1
7040	Kitzbühel	100,0	100,0	97,8	93,3	89,4	88,1	87,9	87,3	87,0
7050	Kufstein	100,3	102,3	101,7	98,8	95,7	94,9	95,4	95,1	94,9
7060	Landeck	99,5	97,1	93,3	88,4	84,3	82,2	81,4	80,7	80,3
7070	Lienz	100,1	99,1	94,9	88,2	81,6	77,4	74,7	72,0	69,8
7080	Reutte	99,7	99,3	96,5	92,4	88,9	87,4	86,9	85,9	85,4
7090	Schwaz	100,4	101,8	100,9	97,9	95,0	94,0	94,1	93,7	93,5
8010	Bludenz	99,8	98,7	96,0	92,1	88,3	86,8	86,3	85,8	85,5
8020	Bregenz	100,2	101,8	101,4	99,1	96,6	95,8	95,9	95,7	95,7
8021	*Bezau*	*99,8*	*99,7*	*97,5*	*94,0*	*90,6*	*88,8*	*88,1*	*87,2*	*87,0*
8022	*Bregenz*	*100,3*	*102,4*	*102,5*	*100,5*	*98,2*	*97,6*	*98,1*	*98,0*	*98,1*
8030	Dornbirn	100,5	103,7	105,3	104,1	102,5	102,2	102,9	102,8	102,9
8040	Feldkirch	100,5	102,9	103,2	101,1	98,6	97,9	98,2	98,0	97,9
9010	Wien 1., Innere Stadt	100,1	102,9	104,0	103,1	102,4	103,2	104,6	105,6	106,5
9020	Wien 2., Leopoldstadt	100,8	105,2	107,5	107,3	107,1	108,0	109,5	110,6	111,6
9030	Wien 3., Landstraße	99,9	101,1	101,4	100,2	99,4	99,9	101,3	102,2	103,1
9040	Wien 4., Wieden	100,6	104,2	105,7	104,9	104,4	105,0	106,5	107,4	108,4
9050	Wien 5., Margareten	100,3	102,9	103,9	103,1	102,5	103,0	104,4	105,5	106,5
9060	Wien 6., Mariahilf	100,5	103,7	104,7	103,7	103,0	103,5	104,8	105,7	106,6
9070	Wien 7., Neubau	100,4	103,0	103,8	102,7	101,8	102,2	103,5	104,4	105,2
9080	Wien 8., Josefstadt	98,8	98,7	98,1	96,3	95,6	96,0	97,2	98,1	99,0
9090	Wien 9., Alsergrund	99,5	99,9	99,5	97,9	96,9	97,3	98,6	99,6	100,5
9100	Wien 10., Favoriten	100,2	102,6	104,5	104,3	104,1	105,1	106,9	107,9	108,9
9110	Wien 11., Simmering	100,6	105,1	108,1	108,5	108,5	109,6	111,4	112,6	113,7
9120	Wien 12., Meidling	100,8	104,7	107,1	107,2	107,1	108,2	109,9	111,0	112,0
9130	Wien 13., Hietzing	100,4	102,8	103,7	102,9	101,8	102,6	104,3	105,2	106,1
9140	Wien 14., Penzing	100,1	102,0	103,0	101,9	101,1	101,9	103,4	104,3	105,1
9150	Wien 15., Rudolfsheim-Fünfhaus	99,4	99,3	99,4	98,1	97,4	97,9	99,2	100,2	101,1
9160	Wien 16., Ottakring	100,5	103,1	104,3	103,7	103,2	103,9	105,4	106,4	107,3
9170	Wien 17., Hernals	100,4	102,1	103,2	102,5	101,9	102,7	104,1	105,0	106,0
9180	Wien 18., Währing	100,4	103,8	105,7	105,1	104,6	105,1	106,5	107,5	108,4
9190	Wien 19., Döbling	100,0	102,4	103,5	102,7	101,9	102,6	104,1	105,1	106,0
9200	Wien 20., Brigittenau	100,1	102,6	103,9	103,2	102,7	103,5	105,1	106,1	107,2
9210	Wien 21., Floridsdorf	100,8	105,3	107,6	107,0	106,4	107,8	110,2	111,6	112,7
9220	Wien 22., Donaustadt	101,2	107,1	110,6	110,6	110,1	111,5	114,2	115,8	117,1
9230	Wien 23., Liesing	100,4	104,1	106,8	106,9	106,7	108,2	110,4	111,8	112,8

ÖROK-Prognose 2009: 60- und Mehrjährige zu Jahresanfang 2009 bis 2050

Kennzahl	Region	Prognosejahr									
		2009	2010	2015	2020	2025	2030	2035	2040	2045	2050
0	Österreich	1.897.307	1.924.969	2.054.667	2.255.245	2.528.479	2.787.901	2.944.801	3.037.849	3.148.261	3.229.434
	Bundesländer										
1	Burgenland	70.681	72.009	77.877	86.276	96.890	106.812	114.118	118.290	122.423	125.225
2	Kärnten	136.597	138.409	147.720	162.799	181.426	197.957	206.199	209.073	212.515	213.265
3	Niederösterreich	382.409	388.249	414.290	453.798	511.467	568.429	604.785	626.904	653.910	676.492
4	Oberösterreich	307.426	312.305	337.272	375.776	427.443	474.600	502.053	518.002	536.620	548.467
5	Salzburg	113.579	115.988	127.562	141.948	159.694	176.365	185.371	190.285	195.633	198.748
6	Steiermark	288.407	291.548	308.101	337.494	376.302	412.583	434.524	446.552	460.104	468.628
7	Tirol	147.651	150.602	164.092	182.671	207.165	230.853	244.925	253.498	263.099	269.730
8	Vorarlberg	73.056	74.902	82.991	92.604	104.959	117.053	124.861	130.055	135.459	139.108
9	Wien	377.501	380.957	394.762	421.879	463.133	503.249	527.965	545.190	568.498	589.771
	NUTS 3- Regionen										
1	Mittelburgenland	10.019	10.127	10.690	11.622	12.835	13.986	14.795	15.185	15.532	15.708
2	Nordburgenland	35.673	36.438	39.899	44.652	50.624	56.254	60.565	63.251	66.082	68.299
3	Südburgenland	24.989	25.444	27.288	30.002	33.431	36.572	38.758	39.854	40.809	41.218
4	Mostviertel-Eisenwurzen	52.464	53.109	56.572	62.633	71.109	78.841	83.751	86.680	90.078	91.996
5	Niederösterreich-Süd	61.697	62.461	66.039	71.327	79.135	87.295	92.028	94.759	98.244	101.291
6	Sankt Pölten	34.409	34.927	37.350	40.924	46.313	51.383	54.587	56.317	58.512	60.352
7	Waldviertel	56.841	57.394	59.930	64.444	71.192	77.365	81.216	82.841	84.704	85.727
8	Weinviertel	31.255	31.734	33.893	37.275	42.123	46.561	49.576	51.263	53.088	54.628
9	Wiener Umland-Nord	69.938	71.427	77.690	86.860	99.795	112.970	121.677	127.595	134.840	141.451
10	Wiener Umland-Süd	75.805	77.197	82.816	90.335	101.800	114.014	121.950	127.449	134.444	141.047
11	Wien	377.501	380.957	394.762	421.879	463.133	503.249	527.965	545.190	568.498	589.771
12	Klagenfurt-Villach	67.411	68.289	73.092	80.787	90.561	99.529	104.077	105.953	108.397	109.737
13	Oberkärnten	31.887	32.370	34.701	38.134	42.175	45.682	47.413	47.839	48.297	48.143
14	Unterkärnten	37.299	37.750	39.927	43.878	48.690	52.746	54.709	55.281	55.821	55.385
15	Graz	88.008	89.098	94.207	103.569	116.435	129.206	137.828	143.877	151.539	158.183
16	Liezen	20.262	20.482	21.810	23.727	26.085	28.197	29.149	29.496	29.905	29.914
17	Östliche Obersteiermark	48.795	48.962	49.681	51.764	54.912	57.573	58.163	57.691	57.641	57.111
18	Oststeiermark	60.130	60.882	65.742	73.752	84.019	93.506	99.917	103.638	106.823	108.357
19	West- und Südsteiermark	44.158	44.878	48.168	53.779	60.974	67.858	72.198	74.461	76.741	78.133
20	Westliche Obersteiermark	27.054	27.246	28.493	30.903	33.877	36.243	37.269	37.389	37.455	36.930
21	Innviertel	58.800	59.581	64.321	71.903	82.391	92.230	98.080	101.584	105.327	107.355
22	Linz-Wels	121.540	123.510	132.972	147.427	166.560	184.297	194.894	201.412	209.629	215.803
23	Mühlviertel	40.425	41.129	45.356	51.608	59.965	67.375	71.833	74.299	76.974	78.335
24	Steyr-Kirchdorf	35.127	35.566	37.893	41.850	47.167	51.796	54.298	55.507	56.956	57.770
25	Traunviertel	51.534	52.519	56.730	62.988	71.360	78.902	82.948	85.200	87.734	89.204
26	Lungau	4.588	4.641	5.025	5.624	6.321	6.961	7.321	7.521	7.650	7.663
27	Pinzgau-Pongau	33.289	34.082	37.839	42.546	48.132	53.411	56.440	57.996	59.334	59.954
28	Salzburg und Umgebung	75.702	77.265	84.698	93.778	105.241	115.993	121.610	124.768	128.649	131.131
29	Außerfern	6.957	7.150	7.888	8.772	9.809	10.709	11.259	11.552	11.905	12.089
30	Innsbruck	61.619	62.769	67.621	74.283	83.076	91.905	96.996	100.280	104.360	107.689
31	Osttirol	11.092	11.214	11.935	13.178	14.995	16.793	17.811	18.295	18.632	18.589
32	Tiroler Oberland	18.666	19.026	20.888	23.542	27.055	30.417	32.618	34.066	35.456	36.367
33	Tiroler Unterland	49.317	50.443	55.760	62.896	72.230	81.029	86.241	89.305	92.746	94.996
34	Bludenz-Bregenzer Wald	17.788	18.181	19.994	22.214	24.912	27.551	29.114	30.093	30.990	31.510
35	Rheintal-Bodensee	55.268	56.721	62.997	70.390	80.047	89.502	95.747	99.962	104.469	107.598
	Bezirke (Prognoseregionen)										
1010	Eisenstadt(Stadt+Umgebung)-Rust	13.531	13.834	15.184	16.902	19.151	21.274	22.890	23.924	25.072	25.996
1040	Güssing	7.224	7.330	7.903	8.628	9.514	10.327	10.862	11.161	11.384	11.454
1050	Jennersdorf	4.580	4.633	4.845	5.387	6.114	6.729	7.096	7.261	7.391	7.409
1060	Mattersburg	9.121	9.295	10.213	11.379	12.888	14.275	15.339	15.911	16.514	16.967
1070	Neusiedl am See	13.021	13.309	14.502	16.371	18.585	20.705	22.336	23.416	24.496	25.336
1080	Oberpullendorf	10.019	10.127	10.690	11.622	12.835	13.986	14.795	15.185	15.532	15.708
1090	Oberwart	13.185	13.481	14.540	15.987	17.803	19.516	20.800	21.432	22.034	22.355
2010	Klagenfurt(Stadt)	22.623	22.755	23.760	25.852	28.698	31.344	32.487	32.923	33.643	34.045
2020	Villach(Stadt)	14.381	14.536	15.448	17.070	19.206	21.126	22.145	22.593	23.153	23.451
2025	Feldkirchen	7.123	7.287	7.963	8.939	10.093	11.151	11.745	11.959	12.252	12.373
2030	Hermagor	5.225	5.285	5.638	6.070	6.664	7.183	7.413	7.468	7.511	7.455
2040	Klagenfurt Land	14.261	14.588	16.106	18.149	20.553	22.646	23.889	24.452	25.106	25.516
2050	Sankt Veit an der Glan	13.965	14.171	14.938	16.408	18.137	19.719	20.464	20.703	20.980	20.934
2060	Spittal an der Drau	19.539	19.798	21.100	23.125	25.418	27.348	28.255	28.412	28.534	28.315
2070	Villach Land	16.146	16.410	17.778	19.716	22.104	24.413	25.556	25.985	26.495	26.725
2080	Völkermarkt	10.092	10.203	10.831	11.933	13.360	14.435	15.032	15.250	15.378	15.296
2090	Wolfsberg	13.242	13.376	14.158	15.537	17.193	18.592	19.213	19.328	19.463	19.155
3010	Krems an der Donau(Stadt)	6.163	6.273	6.585	7.164	7.942	8.621	9.045	9.299	9.597	9.824
3020	Sankt Pölten(Stadt)	12.658	12.810	13.442	14.428	16.015	17.627	18.599	19.147	19.853	20.469
3040	Wiener Neustadt(Stadt)	9.054	9.168	9.689	10.562	11.895	13.282	14.102	14.673	15.372	15.999
3050	Amstetten-Waidhofen an der Ybbs	26.274	26.612	28.399	31.534	35.992	40.016	42.485	43.912	45.669	46.680
3060	Baden	31.491	32.104	34.664	38.239	43.644	49.147	52.760	55.239	58.316	61.123
3061	*Baden-Ebreichsdorf*	*25.732*	*26.239*	*28.398*	*31.369*	*35.961*	*40.650*	*43.751*	*45.926*	*48.581*	*50.987*
3062	*Pottenstein*	*5.759*	*5.865*	*6.266*	*6.870*	*7.683*	*8.497*	*9.009*	*9.313*	*9.735*	*10.136*
3070	Bruck an der Leitha	10.332	10.513	11.345	12.455	14.128	15.707	16.874	17.728	18.703	19.583
3080	Gänserndorf	21.953	22.366	24.453	27.278	31.224	35.120	37.712	39.375	41.384	43.226
3081	*Gänserndorf-Großenzersdorf-Marchegg*	*16.874*	*17.219*	*18.928*	*21.236*	*24.496*	*27.775*	*29.987*	*31.445*	*33.208*	*34.813*
3082	*Zistersdorf*	*5.079*	*5.147*	*5.525*	*6.042*	*6.728*	*7.345*	*7.725*	*7.930*	*8.176*	*8.413*
3090	Gmünd	10.901	10.956	11.273	11.804	12.731	13.600	14.053	14.095	14.216	14.204
3100	Hollabrunn	12.768	12.959	13.686	14.952	16.798	18.557	19.820	20.531	21.245	21.846
3110	Horn	8.361	8.435	8.770	9.324	10.252	11.102	11.641	11.826	12.060	12.228
3120	Korneuburg	16.858	17.214	18.699	20.936	24.118	27.428	29.606	31.099	32.847	34.410
3130	Krems(Land)	13.333	13.534	14.500	16.051	18.090	19.922	21.193	21.802	22.528	22.948
3140	Lilienfeld	7.108	7.170	7.417	7.819	8.481	9.165	9.609	9.795	10.032	10.221
3150	Melk	17.031	17.222	18.306	20.264	22.919	25.346	26.989	27.993	29.056	29.696
3160	Mistelbach	17.804	18.131	19.654	21.863	25.036	27.874	29.737	30.835	32.155	33.255
3161	*Laa an der Thaya-Mistelbach-Poysdorf*	*13.408*	*13.628*	*14.682*	*16.281*	*18.597*	*20.659*	*22.031*	*22.802*	*23.667*	*24.369*
3162	*Wolkersdorf*	*4.396*	*4.503*	*4.972*	*5.582*	*6.439*	*7.215*	*7.706*	*8.033*	*8.488*	*8.886*
3170	Mödling	28.622	29.104	30.780	33.000	36.352	40.178	42.426	43.820	45.871	47.960
3180	Neunkirchen	22.114	22.252	23.283	24.931	27.380	29.896	31.205	31.883	32.797	33.548
3190	Sankt Pölten(Land)	21.751	22.117	23.908	26.496	30.298	33.756	35.988	37.170	38.659	39.883
3200	Scheibbs	9.159	9.275	9.867	10.835	12.198	13.479	14.277	14.775	15.353	15.620
3210	Tulln	15.646	15.992	17.441	19.745	22.930	26.066	28.177	29.558	31.175	32.541
3220	Waidhofen an der Thaya	7.309	7.366	7.588	8.060	8.841	9.628	10.105	10.304	10.501	10.615

ÖROK-Prognose 2009: 60- und Mehrjährige zu Jahresanfang 2009 bis 2050

Kenn-zahl	Region	Prognosejahr									
		2009	2010	2015	2020	2025	2030	2035	2040	2045	2050
3230	Wiener Neustadt(Land)	17.662	18.006	19.384	21.145	23.696	26.455	28.103	29.095	30.308	31.387
3240	Wien Umgebung	27.283	27.840	29.943	32.872	37.171	41.965	45.100	47.435	50.411	53.318
3241	*Klosterneuburg-Purkersdorf*	*16.164*	*16.499*	*17.650*	*19.361*	*21.812*	*24.486*	*26.201*	*27.460*	*29.122*	*30.801*
3242	*Schwechat*	*11.119*	*11.341*	*12.293*	*13.511*	*15.359*	*17.479*	*18.899*	*19.975*	*21.289*	*22.517*
3250	Zwettl	10.774	10.830	11.214	12.041	13.336	14.492	15.179	15.515	15.802	15.908
4010	Linz(Stadt)	46.707	47.040	48.305	51.414	56.128	60.596	63.036	64.646	67.090	69.011
4020	Steyr(Stadt)	9.705	9.762	10.056	10.685	11.598	12.305	12.500	12.480	12.570	12.607
4030	Wels(Stadt)	12.809	12.946	13.866	15.239	17.068	18.780	19.781	20.337	21.050	21.591
4040	Braunau am Inn	20.957	21.234	23.228	26.012	29.860	33.456	35.646	37.121	38.703	39.653
4050	Eferding	6.619	6.746	7.397	8.395	9.762	11.097	11.827	12.221	12.628	12.889
4060	Freistadt	12.595	12.866	14.316	16.488	19.223	21.560	23.061	23.851	24.725	25.111
4070	Gmunden	23.859	24.323	26.144	28.971	32.644	35.868	37.567	38.411	39.486	40.106
4080	Grieskirchen	13.219	13.415	14.465	16.194	18.657	20.967	22.352	23.104	23.950	24.411
4090	Kirchdorf an der Krems	12.190	12.398	13.343	14.875	16.881	18.733	19.871	20.475	21.154	21.530
4100	Linz-Land	28.521	29.234	32.937	37.613	43.161	48.258	51.556	53.715	56.306	58.303
4110	Perg	12.903	13.121	14.567	16.588	19.230	21.748	23.202	24.023	24.933	25.463
4120	Ried im Innkreis	12.566	12.715	13.461	15.066	17.223	19.354	20.520	21.142	21.844	22.162
4130	Rohrbach	11.698	11.856	12.785	14.325	16.601	18.502	19.566	20.129	20.740	20.984
4140	Schärding	12.058	12.217	13.167	14.631	16.651	18.453	19.562	20.217	20.830	21.129
4150	Steyr-Land	13.232	13.406	14.494	16.290	18.688	20.758	21.927	22.552	23.232	23.633
4160	Urfahr-Umgebung	16.319	16.763	18.787	21.680	25.245	28.396	30.263	31.325	32.497	33.274
4161	*Leonfelden*	*3.229*	*3.286*	*3.688*	*4.207*	*4.911*	*5.565*	*6.004*	*6.296*	*6.576*	*6.777*
4162	*Urfahr-Umgebung*	*13.090*	*13.477*	*15.099*	*17.473*	*20.334*	*22.831*	*24.259*	*25.029*	*25.921*	*26.497*
4170	Vöcklabruck	27.675	28.196	30.586	34.017	38.716	43.034	45.381	46.789	48.248	49.098
4180	Wels-Land	13.794	14.067	15.368	17.293	20.107	22.735	24.435	25.464	26.634	27.512
5010	Salzburg(Stadt)	36.544	37.033	39.290	42.055	45.660	49.120	50.723	51.459	52.602	53.368
5020	Hallein	11.495	11.781	13.000	14.658	16.735	18.642	19.761	20.455	21.222	21.697
5030	Salzburg-Umgebung	27.663	28.451	32.408	37.065	42.846	48.231	51.126	52.854	54.825	56.066
5040	Sankt Johann im Pongau	16.044	16.356	17.875	20.017	22.562	25.029	26.591	27.486	28.271	28.750
5050	Tamsweg	4.588	4.641	5.025	5.624	6.321	6.961	7.321	7.521	7.650	7.663
5060	Zell am See	17.245	17.726	19.964	22.529	25.570	28.382	29.849	30.510	31.063	31.204
6010	Graz(Stadt)	57.434	57.747	59.421	63.695	70.088	76.482	80.719	83.828	88.047	91.772
6020	Bruck an der Mur	17.487	17.616	18.094	19.044	20.454	21.636	22.063	22.036	22.163	22.114
6030	Deutschlandsberg	14.079	14.314	15.315	17.036	19.318	21.521	22.845	23.514	24.151	24.485
6040	Feldbach	15.174	15.362	16.536	18.560	21.223	23.624	25.302	26.299	27.153	27.530
6050	Fürstenfeld	5.440	5.513	5.832	6.514	7.427	8.262	8.803	9.149	9.402	9.520
6060	Graz-Umgebung	30.574	31.351	34.786	39.874	46.347	52.724	57.109	60.049	63.492	66.411
6070	Hartberg	14.592	14.799	16.250	18.204	20.721	22.947	24.556	25.379	26.027	26.259
6080	Judenburg	12.467	12.561	13.000	13.889	15.104	16.036	16.345	16.289	16.273	16.010
6090	Knittelfeld	7.302	7.364	7.777	8.597	9.469	10.217	10.593	10.695	10.803	10.747
6100	Leibnitz	16.631	16.950	18.385	20.882	24.134	27.327	29.464	30.694	31.938	32.825
6110	Leoben	19.400	19.373	19.305	19.805	20.738	21.490	21.482	21.133	21.016	20.729
6120	Liezen	20.262	20.482	21.810	23.727	26.085	28.197	29.149	29.496	29.905	29.914
6130	Mürzzuschlag	11.908	11.973	12.282	12.915	13.720	14.447	14.618	14.522	14.462	14.268
6140	Murau	7.285	7.321	7.716	8.417	9.304	9.990	10.331	10.405	10.379	10.173
6150	Radkersburg	5.905	5.972	6.272	6.915	7.810	8.615	9.159	9.409	9.622	9.706
6160	Voitsberg	13.448	13.614	14.468	15.861	17.522	19.010	19.889	20.253	20.652	20.823
6170	Weiz	19.019	19.236	20.852	23.559	26.838	30.058	32.097	33.402	34.619	35.342
7010	Innsbruck-Stadt	28.289	28.592	29.721	31.580	34.223	36.823	38.143	38.937	40.227	41.331
7020	Imst	10.141	10.359	11.519	13.171	15.310	17.442	18.879	19.854	20.803	21.471
7030	Innsbruck-Land	33.330	34.177	37.900	42.703	48.853	55.082	58.853	61.343	64.133	66.358
7040	Kitzbühel	13.889	14.168	15.635	17.442	19.821	21.900	22.948	23.533	24.219	24.624
7050	Kufstein	20.051	20.531	22.694	25.764	29.697	33.593	35.935	37.309	38.912	39.992
7060	Landeck	8.525	8.667	9.369	10.371	11.745	12.975	13.739	14.212	14.653	14.896
7070	Lienz	11.092	11.214	11.935	13.178	14.995	16.793	17.811	18.295	18.632	18.589
7080	Reutte	6.957	7.150	7.888	8.772	9.809	10.709	11.259	11.552	11.905	12.089
7090	Schwaz	15.377	15.744	17.431	19.690	22.712	25.536	27.358	28.463	29.615	30.380
8010	Bludenz	12.763	13.008	14.288	15.842	17.786	19.698	20.768	21.389	21.951	22.261
8020	Bregenz	25.156	25.855	28.625	31.988	36.127	40.131	42.732	44.478	46.304	47.548
8021	*Bezau*	*5.025*	*5.173*	*5.706*	*6.372*	*7.126*	*7.853*	*8.346*	*8.704*	*9.039*	*9.249*
8022	*Bregenz*	*20.131*	*20.682*	*22.919*	*25.616*	*29.001*	*32.278*	*34.386*	*35.774*	*37.265*	*38.299*
8030	Dornbirn	16.481	16.880	18.602	20.538	23.256	25.865	27.699	28.989	30.439	31.472
8040	Feldkirch	18.656	19.159	21.476	24.236	27.790	31.359	33.662	35.199	36.765	37.827
9010	Wien 1., Innere Stadt	5.262	5.271	5.280	5.453	5.718	5.981	6.103	6.178	6.330	6.488
9020	Wien 2., Leopoldstadt	19.492	19.471	19.625	20.530	22.081	23.671	24.713	25.510	26.599	27.600
9030	Wien 3., Landstraße	18.820	18.846	19.106	20.111	21.665	23.119	23.983	24.569	25.429	26.195
9040	Wien 4., Wieden	7.112	7.122	7.238	7.692	8.378	9.017	9.428	9.723	10.106	10.465
9050	Wien 5., Margareten	9.951	9.984	10.136	10.697	11.545	12.365	12.839	13.163	13.627	14.047
9060	Wien 6., Mariahilf	5.991	6.030	6.318	6.817	7.461	8.032	8.368	8.618	8.965	9.296
9070	Wien 7., Neubau	5.621	5.657	5.893	6.326	6.874	7.381	7.660	7.841	8.129	8.401
9080	Wien 8., Josefstadt	4.855	4.852	4.937	5.191	5.536	5.818	5.961	6.040	6.182	6.322
9090	Wien 9., Alsergrund	8.286	8.268	8.258	8.629	9.141	9.627	9.861	10.027	10.307	10.602
9100	Wien 10., Favoriten	38.974	39.342	40.734	43.415	47.629	51.745	54.387	56.296	58.808	60.968
9110	Wien 11., Simmering	17.277	17.623	18.626	20.209	22.586	24.951	26.546	27.711	29.089	30.296
9120	Wien 12., Meidling	18.920	19.081	19.827	21.230	23.325	25.389	26.693	27.650	28.903	30.027
9130	Wien 13., Hietzing	16.240	16.283	16.399	16.979	18.137	19.464	20.315	20.916	21.853	22.863
9140	Wien 14., Penzing	21.009	21.262	22.168	23.749	26.127	28.323	29.648	30.555	31.798	32.979
9150	Wien 15., Rudolfsheim-Fünfhaus	13.004	13.094	13.731	14.577	15.760	16.841	17.443	17.830	18.421	18.969
9160	Wien 16., Ottakring	19.782	19.932	20.771	22.274	24.293	26.208	27.376	28.180	29.235	30.151
9170	Wien 17., Hernals	11.231	11.270	11.668	12.406	13.465	14.459	15.035	15.415	15.969	16.460
9180	Wien 18., Währing	11.504	11.521	11.482	11.945	12.805	13.672	14.251	14.657	15.261	15.855
9190	Wien 19., Döbling	20.342	20.395	20.333	21.063	22.450	23.941	24.918	25.665	26.795	27.967
9200	Wien 20., Brigittenau	16.935	16.995	17.113	17.919	19.322	20.647	21.469	22.081	22.917	23.651
9210	Wien 21., Floridsdorf	32.529	33.030	34.618	37.554	42.155	46.670	49.263	51.003	53.317	55.314
9220	Wien 22., Donaustadt	30.852	31.672	34.973	39.502	46.065	52.509	56.656	59.329	62.566	65.396
9230	Wien 23., Liesing	23.512	23.956	25.528	27.611	30.615	33.419	35.049	36.233	37.892	39.459

ÖROK-Prognose 2009: 60- und Mehrjährige zu Jahresanfang 2009=100

Kennzahl	Region	Prognosejahr								
		2010	2015	2020	2025	2030	2035	2040	2045	2050
0	Österreich	101,5	108,3	118,9	133,3	146,9	155,2	160,1	165,9	170,2
	Bundesländer									
1	Burgenland	101,9	110,2	122,1	137,1	151,1	161,5	167,4	173,2	177,2
2	Kärnten	101,3	108,1	119,2	132,8	144,9	151,0	153,1	155,6	156,1
3	Niederösterreich	101,5	108,3	118,7	133,7	148,6	158,2	163,9	171,0	176,9
4	Oberösterreich	101,6	109,7	122,2	139,0	154,4	163,3	168,5	174,6	178,4
5	Salzburg	102,1	112,3	125,0	140,6	155,3	163,2	167,5	172,2	175,0
6	Steiermark	101,1	106,8	117,0	130,5	143,1	150,7	154,8	159,5	162,5
7	Tirol	102,0	111,1	123,7	140,3	156,4	165,9	171,7	178,2	182,7
8	Vorarlberg	102,5	113,6	126,8	143,7	160,2	170,9	178,0	185,4	190,4
9	Wien	100,9	104,6	111,8	122,7	133,3	139,9	144,4	150,6	156,2
	NUTS 3- Regionen									
1	Mittelburgenland	101,1	106,7	116,0	128,1	139,6	147,7	151,6	155,0	156,8
2	Nordburgenland	102,1	111,8	125,2	141,9	157,7	169,8	177,3	185,2	191,5
3	Südburgenland	101,8	109,2	120,1	133,8	146,4	155,1	159,5	163,3	164,9
4	Mostviertel-Eisenwurzen	101,2	107,8	119,4	135,5	150,3	159,6	165,2	171,7	175,4
5	Niederösterreich-Süd	101,2	107,0	115,6	128,3	141,5	149,2	153,6	159,2	164,2
6	Sankt Pölten	101,5	108,5	118,9	134,6	149,3	158,6	163,7	170,0	175,4
7	Waldviertel	101,0	105,4	113,4	125,2	136,1	142,9	145,7	149,0	150,8
8	Weinviertel	101,5	108,4	119,3	134,8	149,0	158,6	164,0	169,9	174,8
9	Wiener Umland-Nord	102,1	111,1	124,2	142,7	161,5	174,0	182,4	192,8	202,3
10	Wiener Umland-Süd	101,8	109,2	119,2	134,3	150,4	160,9	168,1	177,4	186,1
11	Wien	100,9	104,6	111,8	122,7	133,3	139,9	144,4	150,6	156,2
12	Klagenfurt-Villach	101,3	108,4	119,8	134,3	147,6	154,4	157,2	160,8	162,8
13	Oberkärnten	101,5	108,8	119,6	132,3	143,3	148,7	150,0	151,5	151,0
14	Unterkärnten	101,2	107,0	117,6	130,5	141,4	146,7	148,2	149,7	148,5
15	Graz	101,2	107,0	117,7	132,3	146,8	156,6	163,5	172,2	179,7
16	Liezen	101,1	107,6	117,1	128,7	139,2	143,9	145,6	147,6	147,6
17	Östliche Obersteiermark	100,3	101,8	106,1	112,5	118,0	119,2	118,2	118,1	117,0
18	Oststeiermark	101,3	109,3	122,7	139,7	155,5	166,2	172,4	177,7	180,2
19	West- und Südsteiermark	101,6	109,1	121,8	138,1	153,7	163,5	168,6	173,8	176,9
20	Westliche Obersteiermark	100,7	105,3	114,2	125,2	134,0	137,8	138,2	138,4	136,5
21	Innviertel	101,3	109,4	122,3	140,1	156,9	166,8	172,8	179,1	182,6
22	Linz-Wels	101,6	109,4	121,3	137,0	151,6	160,4	165,7	172,5	177,6
23	Mühlviertel	101,7	112,2	127,7	148,3	166,7	177,7	183,8	190,4	193,8
24	Steyr-Kirchdorf	101,2	107,9	119,1	134,3	147,5	154,6	158,0	162,1	164,5
25	Traunviertel	101,9	110,1	122,2	138,5	153,1	161,0	165,3	170,2	173,1
26	Lungau	101,2	109,5	122,6	137,8	151,7	159,6	163,9	166,7	167,0
27	Pinzgau-Pongau	102,4	113,7	127,8	144,6	160,4	169,5	174,2	178,2	180,1
28	Salzburg und Umgebung	102,1	111,9	123,9	139,0	153,2	160,6	164,8	169,9	173,2
29	Außerfern	102,8	113,4	126,1	141,0	153,9	161,8	166,0	171,1	173,8
30	Innsbruck	101,9	109,7	120,6	134,8	149,2	157,4	162,7	169,4	174,8
31	Osttirol	101,1	107,6	118,8	135,2	151,4	160,6	164,9	168,0	167,6
32	Tiroler Oberland	101,9	111,9	126,1	144,9	163,0	174,7	182,5	189,9	194,8
33	Tiroler Unterland	102,3	113,1	127,5	146,5	164,3	174,9	181,1	188,1	192,6
34	Bludenz-Bregenzer Wald	102,2	112,4	124,9	140,0	154,9	163,7	169,2	174,2	177,1
35	Rheintal-Bodensee	102,6	114,0	127,4	144,8	161,9	173,2	180,9	189,0	194,7
	Bezirke (Prognoseregionen)									
1010	Eisenstadt(Stadt+Umgebung)-Rust	102,2	112,2	124,9	141,5	157,2	169,2	176,8	185,3	192,1
1040	Güssing	101,5	109,4	119,4	131,7	143,0	150,4	154,5	157,6	158,6
1050	Jennersdorf	101,2	105,8	117,6	133,5	146,9	154,9	158,5	161,4	161,8
1060	Mattersburg	101,9	112,0	124,8	141,3	156,5	168,2	174,4	181,1	186,0
1070	Neusiedl am See	102,2	111,4	125,7	142,7	159,0	171,5	179,8	188,1	194,6
1080	Oberpullendorf	101,1	106,7	116,0	128,1	139,6	147,7	151,6	155,0	156,8
1090	Oberwart	102,2	110,3	121,3	135,0	148,0	157,8	162,5	167,1	169,5
2010	Klagenfurt(Stadt)	100,6	105,0	114,3	126,9	138,5	143,6	145,5	148,7	150,5
2020	Villach(Stadt)	101,1	107,4	118,7	133,6	146,9	154,0	157,1	161,0	163,1
2025	Feldkirchen	102,3	111,8	125,5	141,7	156,5	164,9	167,9	172,0	173,7
2030	Hermagor	101,1	107,9	116,2	127,5	137,5	141,9	142,9	143,8	142,7
2040	Klagenfurt Land	102,3	112,9	127,3	144,1	158,8	167,5	171,5	176,0	178,9
2050	Sankt Veit an der Glan	101,5	107,0	117,5	129,9	141,2	146,5	148,2	150,2	149,9
2060	Spittal an der Drau	101,3	108,0	118,4	130,1	140,0	144,6	145,4	146,0	144,9
2070	Villach Land	101,6	110,1	122,1	136,9	151,2	158,3	160,9	164,1	165,5
2080	Völkermarkt	101,1	107,3	118,2	132,4	143,0	148,9	151,1	152,4	151,6
2090	Wolfsberg	101,0	106,9	117,3	129,8	140,4	145,1	146,0	147,0	144,7
3010	Krems an der Donau(Stadt)	101,8	106,8	116,2	128,9	139,9	146,8	150,9	155,7	159,4
3020	Sankt Pölten(Stadt)	101,2	106,2	114,0	126,5	139,3	146,9	151,3	156,8	161,7
3040	Wiener Neustadt(Stadt)	101,3	107,0	116,7	131,4	146,7	155,8	162,1	169,8	176,7
3050	Amstetten-Waidhofen an der Ybbs	101,3	108,1	120,0	137,0	152,3	161,7	167,1	173,8	177,7
3060	Baden	101,9	110,1	121,4	138,6	156,1	167,5	175,4	185,2	194,1
3061	*Baden-Ebreichsdorf*	*102,0*	*110,4*	*121,9*	*139,8*	*158,0*	*170,0*	*178,5*	*188,8*	*198,1*
3062	*Pottenstein*	*101,8*	*108,8*	*119,3*	*133,4*	*147,5*	*156,4*	*161,7*	*169,0*	*176,0*
3070	Bruck an der Leitha	101,8	109,8	120,5	136,7	152,0	163,3	171,6	181,0	189,5
3080	Gänserndorf	101,9	111,4	124,3	142,2	160,0	171,8	179,4	188,5	196,9
3081	*Gänserndorf-Großenzersdorf-Marchegg*	*102,0*	*112,2*	*125,9*	*145,2*	*164,6*	*177,7*	*186,4*	*196,8*	*206,3*
3082	*Zistersdorf*	*101,3*	*108,8*	*119,0*	*132,5*	*144,6*	*152,1*	*156,1*	*161,0*	*165,6*
3090	Gmünd	100,5	103,4	108,3	116,8	124,8	128,9	129,3	130,4	130,3
3100	Hollabrunn	101,5	107,2	117,1	131,6	145,3	155,2	160,8	166,4	171,1
3110	Horn	100,9	104,9	111,5	122,6	132,8	139,2	141,4	144,2	146,3
3120	Korneuburg	102,1	110,9	124,2	143,1	162,7	175,6	184,5	194,8	204,1
3130	Krems(Land)	101,5	108,8	120,4	135,7	149,4	159,0	163,5	169,0	172,1
3140	Lilienfeld	100,9	104,3	110,0	119,3	128,9	135,2	137,8	141,1	143,8
3150	Melk	101,1	107,5	119,0	134,6	148,8	158,5	164,4	170,6	174,4
3160	Mistelbach	101,8	110,4	122,8	140,6	156,6	167,0	173,2	180,6	186,8
3161	*Laa an der Thaya-Mistelbach-Poysdorf*	*101,6*	*109,5*	*121,4*	*138,7*	*154,1*	*164,3*	*170,1*	*176,5*	*181,7*
3162	*Wolkersdorf*	*102,4*	*113,1*	*127,0*	*146,5*	*164,1*	*175,3*	*182,7*	*193,1*	*202,1*
3170	Mödling	101,7	107,5	115,3	127,0	140,4	148,2	153,1	160,3	167,6
3180	Neunkirchen	100,6	105,3	112,7	123,8	135,2	141,1	144,2	148,3	151,7
3190	Sankt Pölten(Land)	101,7	109,9	121,8	139,3	155,2	165,5	170,9	177,7	183,4
3200	Scheibbs	101,3	107,7	118,3	133,2	147,2	155,9	161,3	167,6	170,5
3210	Tulln	102,2	111,5	126,2	146,6	166,6	180,1	188,9	199,3	208,0
3220	Waidhofen an der Thaya	100,8	103,8	110,3	121,0	131,7	138,3	141,0	143,7	145,2

ÖROK-Prognose 2009: 60- und Mehrjährige zu Jahresanfang 2009=100

Kenn-zahl	Region	Prognosejahr								
		2010	2015	2020	2025	2030	2035	2040	2045	2050
3230	Wiener Neustadt(Land)	101,9	109,7	119,7	134,2	149,8	159,1	164,7	171,6	177,7
3240	Wien Umgebung	102,0	109,7	120,5	136,2	153,8	165,3	173,9	184,8	195,4
3241	*Klosterneuburg-Purkersdorf*	*102,1*	*109,2*	*119,8*	*134,9*	*151,5*	*162,1*	*169,9*	*180,2*	*190,6*
3242	*Schwechat*	*102,0*	*110,6*	*121,5*	*138,1*	*157,2*	*170,0*	*179,6*	*191,5*	*202,5*
3250	Zwettl	100,5	104,1	111,8	123,8	134,5	140,9	144,0	146,7	147,7
4010	Linz(Stadt)	100,7	103,4	110,1	120,2	129,7	135,0	138,4	143,6	147,8
4020	Steyr(Stadt)	100,6	103,6	110,1	119,5	126,8	128,8	128,6	129,5	129,9
4030	Wels(Stadt)	101,1	108,3	119,0	133,3	146,6	154,4	158,8	164,3	168,6
4040	Braunau am Inn	101,3	110,8	124,1	142,5	159,6	170,1	177,1	184,7	189,2
4050	Eferding	101,9	111,8	126,8	147,5	167,7	178,7	184,6	190,8	194,7
4060	Freistadt	102,2	113,7	130,9	152,6	171,2	183,1	189,4	196,3	199,4
4070	Gmunden	101,9	109,6	121,4	136,8	150,3	157,5	161,0	165,5	168,1
4080	Grieskirchen	101,5	109,4	122,5	141,1	158,6	169,1	174,8	181,2	184,7
4090	Kirchdorf an der Krems	101,7	109,5	122,0	138,5	153,7	163,0	168,0	173,5	176,6
4100	Linz-Land	102,5	115,5	131,9	151,3	169,2	180,8	188,3	197,4	204,4
4110	Perg	101,7	112,9	128,6	149,0	168,5	179,8	186,2	193,2	197,3
4120	Ried im Innkreis	101,2	107,1	119,9	137,1	154,0	163,3	168,2	173,8	176,4
4130	Rohrbach	101,4	109,3	122,5	141,9	158,2	167,3	172,1	177,3	179,4
4140	Schärding	101,3	109,2	121,3	138,1	153,0	162,2	167,7	172,7	175,2
4150	Steyr-Land	101,3	109,5	123,1	141,2	156,9	165,7	170,4	175,6	178,6
4160	Urfahr-Umgebung	102,7	115,1	132,9	154,7	174,0	185,4	192,0	199,1	203,9
4161	*Leonfelden*	*101,8*	*114,2*	*130,3*	*152,1*	*172,3*	*185,9*	*195,0*	*203,7*	*209,9*
4162	*Urfahr-Umgebung*	*103,0*	*115,3*	*133,5*	*155,3*	*174,4*	*185,3*	*191,2*	*198,0*	*202,4*
4170	Vöcklabruck	101,9	110,5	122,9	139,9	155,5	164,0	169,1	174,3	177,4
4180	Wels-Land	102,0	111,4	125,4	145,8	164,8	177,1	184,6	193,1	199,4
5010	Salzburg(Stadt)	101,3	107,5	115,1	124,9	134,4	138,8	140,8	143,9	146,0
5020	Hallein	102,5	113,1	127,5	145,6	162,2	171,9	177,9	184,6	188,8
5030	Salzburg-Umgebung	102,8	117,2	134,0	154,9	174,4	184,8	191,1	198,2	202,7
5040	Sankt Johann im Pongau	101,9	111,4	124,8	140,6	156,0	165,7	171,3	176,2	179,2
5050	Tamsweg	101,2	109,5	122,6	137,8	151,7	159,6	163,9	166,7	167,0
5060	Zell am See	102,8	115,8	130,6	148,3	164,6	173,1	176,9	180,1	180,9
6010	Graz(Stadt)	100,5	103,5	110,9	122,0	133,2	140,5	146,0	153,3	159,8
6020	Bruck an der Mur	100,7	103,5	108,9	117,0	123,7	126,2	126,0	126,7	126,5
6030	Deutschlandsberg	101,7	108,8	121,0	137,2	152,9	162,3	167,0	171,5	173,9
6040	Feldbach	101,2	109,0	122,3	139,9	155,7	166,7	173,3	178,9	181,4
6050	Fürstenfeld	101,3	107,2	119,7	136,5	151,9	161,8	168,2	172,8	175,0
6060	Graz-Umgebung	102,5	113,8	130,4	151,6	172,4	186,8	196,4	207,7	217,2
6070	Hartberg	101,4	111,4	124,8	142,0	157,3	168,3	173,9	178,4	180,0
6080	Judenburg	100,8	104,3	111,4	121,2	128,6	131,1	130,7	130,5	128,4
6090	Knittelfeld	100,8	106,5	117,7	129,7	139,9	145,1	146,5	147,9	147,2
6100	Leibnitz	101,9	110,5	125,6	145,1	164,3	177,2	184,6	192,0	197,4
6110	Leoben	99,9	99,5	102,1	106,9	110,8	110,7	108,9	108,3	106,9
6120	Liezen	101,1	107,6	117,1	128,7	139,2	143,9	145,6	147,6	147,6
6130	Mürzzuschlag	100,5	103,1	108,5	115,2	121,3	122,8	122,0	121,4	119,8
6140	Murau	100,5	105,9	115,5	127,7	137,1	141,8	142,8	142,5	139,6
6150	Radkersburg	101,1	106,2	117,1	132,3	145,9	155,1	159,3	162,9	164,4
6160	Voitsberg	101,2	107,6	117,9	130,3	141,4	147,9	150,6	153,6	154,8
6170	Weiz	101,1	109,6	123,9	141,1	158,0	168,8	175,6	182,0	185,8
7010	Innsbruck-Stadt	101,1	105,1	111,6	121,0	130,2	134,8	137,6	142,2	146,1
7020	Imst	102,1	113,6	129,9	151,0	172,0	186,2	195,8	205,1	211,7
7030	Innsbruck-Land	102,5	113,7	128,1	146,6	165,3	176,6	184,0	192,4	199,1
7040	Kitzbühel	102,0	112,6	125,6	142,7	157,7	165,2	169,4	174,4	177,3
7050	Kufstein	102,4	113,2	128,5	148,1	167,5	179,2	186,1	194,1	199,5
7060	Landeck	101,7	109,9	121,7	137,8	152,2	161,2	166,7	171,9	174,7
7070	Lienz	101,1	107,6	118,8	135,2	151,4	160,6	164,9	168,0	167,6
7080	Reutte	102,8	113,4	126,1	141,0	153,9	161,8	166,0	171,1	173,8
7090	Schwaz	102,4	113,4	128,0	147,7	166,1	177,9	185,1	192,6	197,6
8010	Bludenz	101,9	111,9	124,1	139,4	154,3	162,7	167,6	172,0	174,4
8020	Bregenz	102,8	113,8	127,2	143,6	159,5	169,9	176,8	184,1	189,0
8021	*Bezau*	*102,9*	*113,6*	*126,8*	*141,8*	*156,3*	*166,1*	*173,2*	*179,9*	*184,1*
8022	*Bregenz*	*102,7*	*113,8*	*127,2*	*144,1*	*160,3*	*170,8*	*177,7*	*185,1*	*190,2*
8030	Dornbirn	102,4	112,9	124,6	141,1	156,9	168,1	175,9	184,7	191,0
8040	Feldkirch	102,7	115,1	129,9	149,0	168,1	180,4	188,7	197,1	202,8
9010	Wien 1., Innere Stadt	100,2	100,3	103,6	108,7	113,7	116,0	117,4	120,3	123,3
9020	Wien 2., Leopoldstadt	99,9	100,7	105,3	113,3	121,4	126,8	130,9	136,5	141,6
9030	Wien 3., Landstraße	100,1	101,5	106,9	115,1	122,8	127,4	130,5	135,1	139,2
9040	Wien 4., Wieden	100,1	101,8	108,2	117,8	126,8	132,6	136,7	142,1	147,1
9050	Wien 5., Margareten	100,3	101,9	107,5	116,0	124,3	129,0	132,3	136,9	141,2
9060	Wien 6., Mariahilf	100,7	105,5	113,8	124,5	134,1	139,7	143,8	149,6	155,2
9070	Wien 7., Neubau	100,6	104,8	112,5	122,3	131,3	136,3	139,5	144,6	149,5
9080	Wien 8., Josefstadt	99,9	101,7	106,9	114,0	119,8	122,8	124,4	127,3	130,2
9090	Wien 9., Alsergrund	99,8	99,7	104,1	110,3	116,2	119,0	121,0	124,4	128,0
9100	Wien 10., Favoriten	100,9	104,5	111,4	122,2	132,8	139,5	144,4	150,9	156,4
9110	Wien 11., Simmering	102,0	107,8	117,0	130,7	144,4	153,6	160,4	168,4	175,4
9120	Wien 12., Meidling	100,9	104,8	112,2	123,3	134,2	141,1	146,1	152,8	158,7
9130	Wien 13., Hietzing	100,3	101,0	104,6	111,7	119,9	125,1	128,8	134,6	140,8
9140	Wien 14., Penzing	101,2	105,5	113,0	124,4	134,8	141,1	145,4	151,4	157,0
9150	Wien 15., Rudolfsheim-Fünfhaus	100,7	105,6	112,1	121,2	129,5	134,1	137,1	141,7	145,9
9160	Wien 16., Ottakring	100,8	105,0	112,6	122,8	132,5	138,4	142,5	147,8	152,4
9170	Wien 17., Hernals	100,3	103,9	110,5	119,9	128,7	133,9	137,3	142,2	146,6
9180	Wien 18., Währing	100,1	99,8	103,8	111,3	118,8	123,9	127,4	132,7	137,8
9190	Wien 19., Döbling	100,3	100,0	103,5	110,4	117,7	122,5	126,2	131,7	137,5
9200	Wien 20., Brigittenau	100,4	101,1	105,8	114,1	121,9	126,8	130,4	135,3	139,7
9210	Wien 21., Floridsdorf	101,5	106,4	115,4	129,6	143,5	151,4	156,8	163,9	170,0
9220	Wien 22., Donaustadt	102,7	113,4	128,0	149,3	170,2	183,6	192,3	202,8	212,0
9230	Wien 23., Liesing	101,9	108,6	117,4	130,2	142,1	149,1	154,1	161,2	167,8

ÖROK-Prognose 2009: Altersstruktur (III) 2009, 2020, 2030, 2040 und 2050 (jeweils 1. Jänner) in %

Kenn-zahl	Region	2009			2020			2030			2040			2050		
		bis 14 Jahre	15-59 Jahre	60+ Jahre	bis 14 Jahre	15-59 Jahre	60+ Jahre	bis 14 Jahre	15-59 Jahre	60+ Jahre	bis 14 Jahre	15-59 Jahre	60+ Jahre	bis 14 Jahre	15-59 Jahre	60+ Jahre
0	Österreich	15,1	62,2	22,7	14,2	59,9	25,8	14,2	55,0	30,9	13,7	53,6	32,7	13,4	52,5	34,1
	Bundesländer															
1	Burgenland	13,7	61,4	25,0	12,7	57,9	29,3	12,6	52,5	34,9	12,2	50,4	37,4	12,0	49,3	38,7
2	Kärnten	14,5	61,1	24,4	13,0	57,9	29,1	12,9	51,9	35,3	12,3	50,3	37,4	12,0	49,4	38,6
3	Niederösterreich	15,3	60,9	23,8	14,4	58,9	26,6	14,5	53,8	31,7	14,0	52,5	33,5	13,7	51,4	34,9
4	Oberösterreich	15,9	62,3	21,8	14,5	59,8	25,7	14,3	54,1	31,6	13,5	52,6	33,9	13,1	51,4	35,5
5	Salzburg	15,8	62,7	21,5	14,3	59,7	25,9	13,9	54,5	31,6	13,4	52,9	33,7	13,1	51,9	35,0
6	Steiermark	14,1	62,0	23,9	13,2	59,4	27,4	13,1	53,9	33,0	12,6	52,2	35,3	12,3	50,9	36,9
7	Tirol	15,9	63,2	21,0	14,6	60,6	24,8	14,3	55,3	30,4	13,7	53,7	32,6	13,3	52,5	34,2
8	Vorarlberg	17,3	62,8	19,9	15,6	60,6	23,9	15,1	55,8	29,1	14,4	54,0	31,6	14,0	52,9	33,1
9	Wien	14,3	63,3	22,4	14,7	62,0	23,3	15,1	58,5	26,5	14,8	57,6	27,6	14,6	56,7	28,7
	NUTS 3- Regionen															
1	Mittelburgenland	13,1	60,2	26,7	12,0	56,9	31,1	11,9	51,3	36,8	11,5	49,2	39,3	11,3	48,4	40,4
2	Nordburgenland	14,1	61,8	24,1	13,2	58,6	28,2	13,2	53,4	33,4	12,8	51,5	35,7	12,5	50,4	37,1
3	Südburgenland	13,3	61,2	25,5	12,2	57,2	30,5	11,9	51,3	36,7	11,5	48,9	39,7	11,3	47,6	41,1
4	Mostviertel-Eisenwurzen	16,5	61,8	21,7	15,4	59,3	25,3	15,0	53,8	31,2	14,1	52,2	33,7	13,7	50,7	35,6
5	Niederösterreich-Süd	15,2	60,4	24,4	14,5	58,6	26,9	14,6	53,8	31,6	14,2	52,9	32,9	14,0	52,0	34,0
6	Sankt Pölten	15,5	61,2	23,3	14,7	59,2	26,2	14,7	53,9	31,4	14,2	52,7	33,1	13,9	51,7	34,4
7	Waldviertel	14,4	59,9	25,7	13,1	57,5	29,4	13,1	51,6	35,3	12,4	49,8	37,8	12,1	48,7	39,2
8	Weinviertel	14,0	60,8	25,2	12,8	58,0	29,2	12,9	52,0	35,0	12,4	50,4	37,1	12,2	49,5	38,4
9	Wiener Umland-Nord	15,5	61,3	23,2	14,7	59,5	25,8	14,9	54,3	30,8	14,5	53,1	32,4	14,1	51,9	34,0
10	Wiener Umland-Süd	15,3	60,7	24,0	14,8	59,5	25,7	15,0	55,1	29,9	14,7	53,9	31,3	14,4	52,8	32,8
11	Wien	14,3	63,3	22,4	14,7	62,0	23,3	15,1	58,5	26,5	14,8	57,6	27,6	14,6	56,7	28,7
12	Klagenfurt-Villach	14,1	61,5	24,4	12,9	58,6	28,5	12,8	52,9	34,3	12,4	51,6	36,0	12,1	50,7	37,3
13	Oberkärnten	14,9	60,5	24,6	12,9	56,8	30,3	12,7	50,4	37,0	12,1	48,4	39,5	11,7	47,4	40,9
14	Unterkärnten	15,1	60,9	24,0	13,3	57,5	29,2	13,1	51,2	35,8	12,5	49,3	38,2	12,2	48,4	39,4
15	Graz	14,0	63,7	22,3	13,9	62,1	24,1	13,9	57,7	28,4	13,3	56,3	30,4	12,9	54,6	32,4
16	Liezen	14,7	60,1	25,1	13,1	56,8	30,0	12,8	51,1	36,2	12,3	49,4	38,4	12,0	48,3	39,6
17	Östliche Obersteiermark	12,4	58,6	29,0	11,7	55,8	32,5	11,8	50,9	37,3	11,6	50,2	38,2	11,5	49,9	38,6
18	Oststeiermark	15,0	62,5	22,5	13,5	59,0	27,4	13,1	52,4	34,5	12,3	49,6	38,1	12,1	47,9	40,1
19	West- und Südsteiermark	14,4	62,5	23,2	12,9	59,2	27,9	12,8	52,7	34,5	12,2	50,4	37,4	11,9	49,0	39,1
20	Westliche Obersteiermark	14,1	60,1	25,8	12,6	56,4	31,0	12,3	50,1	37,7	11,8	48,1	40,1	11,6	47,3	41,1
21	Innviertel	16,3	62,4	21,3	14,2	60,2	25,6	13,9	53,9	32,2	13,0	52,0	35,0	12,5	50,5	36,9
22	Linz-Wels	15,3	62,5	22,2	14,5	60,3	25,3	14,4	55,4	30,2	13,8	54,2	32,0	13,4	53,0	33,6
23	Mühlviertel	17,1	63,1	19,8	15,4	59,7	24,9	14,7	53,1	32,1	13,7	51,1	35,2	13,3	49,4	37,3
24	Steyr-Kirchdorf	16,1	60,9	22,9	14,4	58,6	27,0	14,2	52,8	32,9	13,5	51,6	35,0	13,1	50,6	36,3
25	Traunviertel	16,0	61,5	22,4	14,3	58,7	26,9	14,0	52,8	33,2	13,2	51,3	35,5	12,9	50,1	37,0
26	Lungau	16,3	61,8	21,9	14,0	58,6	27,5	13,0	52,3	34,7	12,2	49,7	38,0	11,9	48,7	39,5
27	Pinzgau-Pongau	16,7	62,9	20,4	14,5	59,7	25,8	13,9	54,0	32,1	13,2	52,0	34,8	12,9	51,0	36,2
28	Salzburg und Umgebung	15,4	62,7	21,9	14,3	59,8	25,9	14,0	54,9	31,2	13,5	53,5	32,9	13,3	52,5	34,2
29	Außerfern	15,5	62,6	21,9	13,6	59,3	27,1	13,3	54,1	32,6	12,7	52,4	34,9	12,4	51,2	36,4
30	Innsbruck	14,8	63,4	21,8	14,1	61,2	24,7	14,2	56,5	29,3	13,7	55,3	31,0	13,4	54,1	32,5
31	Osttirol	16,9	61,0	22,1	14,3	58,9	26,8	13,6	51,6	34,8	12,7	48,5	38,9	12,1	47,0	41,0
32	Tiroler Oberland	17,4	64,1	18,5	15,8	61,3	22,9	15,0	55,9	29,1	14,2	53,8	32,0	13,8	52,5	33,7
33	Tiroler Unterland	16,4	63,0	20,6	14,8	60,2	25,0	14,4	54,5	31,1	13,7	52,7	33,5	13,4	51,5	35,1
34	Bludenz-Bregenzer Wald	17,0	62,9	20,1	14,8	60,3	24,9	14,1	55,2	30,7	13,5	53,3	33,2	13,2	52,4	34,5
35	Rheintal-Bodensee	17,4	62,8	19,8	15,8	60,6	23,5	15,4	55,9	28,7	14,7	54,2	31,1	14,2	53,0	32,8
	Bezirke (Prognoseregionen)															
1010	Eisenstadt(Stadt+Umgebung)-Rust	14,1	61,3	24,6	13,1	58,5	28,4	13,1	53,4	33,5	12,8	51,5	35,7	12,5	50,4	37,2
1040	Güssing	12,3	60,6	27,1	11,4	55,8	32,7	11,1	49,9	39,1	10,7	47,3	42,0	10,6	46,2	43,2
1050	Jennersdorf	12,6	61,5	25,9	11,0	58,2	30,9	10,8	50,7	38,5	10,3	48,1	41,6	10,2	46,8	43,1
1060	Mattersburg	14,8	61,7	23,5	13,5	58,8	27,7	13,6	53,5	33,0	13,2	51,7	35,1	12,8	50,8	36,3
1070	Neusiedl am See	13,5	62,4	24,1	13,0	58,7	28,3	13,0	53,4	33,6	12,6	51,4	36,0	12,3	50,2	37,5
1080	Oberpullendorf	13,1	60,2	26,7	12,0	56,9	31,1	11,9	51,3	36,8	11,5	49,2	39,3	11,3	48,4	40,4
1090	Oberwart	14,0	61,4	24,6	13,0	57,6	29,3	12,7	52,2	35,1	12,2	49,8	38,0	11,9	48,6	39,5
2010	Klagenfurt(Stadt)	13,7	62,1	24,2	13,0	60,1	26,9	13,1	55,0	31,9	12,8	54,1	33,1	12,4	53,5	34,1
2020	Villach(Stadt)	14,2	61,4	24,4	13,1	59,1	27,8	13,0	53,5	33,5	12,5	52,1	35,4	12,2	51,1	36,7
2025	Feldkirchen	15,2	61,6	23,3	13,5	57,5	29,0	13,3	50,9	35,8	12,6	49,1	38,4	12,2	47,8	40,0
2030	Hermagor	14,4	58,3	27,3	12,0	55,0	33,0	11,8	47,9	40,2	11,3	45,7	43,0	11,0	44,7	44,2
2040	Klagenfurt Land	14,5	61,1	24,4	13,1	57,3	29,7	12,9	51,3	35,8	12,4	49,7	37,9	12,0	48,7	39,3
2050	Sankt Veit an der Glan	14,8	60,8	24,4	12,9	57,4	29,6	12,8	51,0	36,2	12,2	49,3	38,6	11,8	48,3	39,9
2060	Spittal an der Drau	14,9	60,6	24,5	12,8	57,0	30,1	12,6	50,7	36,7	12,0	48,8	39,2	11,7	47,9	40,5
2070	Villach Land	14,0	61,1	24,9	12,5	57,2	30,3	12,3	50,7	37,1	11,7	49,0	39,3	11,4	48,0	40,6
2080	Völkermarkt	15,1	61,4	23,5	13,8	57,8	28,4	13,4	51,8	34,8	13,0	49,9	37,1	12,8	49,3	37,9
2090	Wolfsberg	15,3	60,6	24,1	13,3	57,3	29,3	13,0	50,8	36,1	12,4	48,8	38,7	12,1	47,9	40,0
3010	Krems an der Donau(Stadt)	13,2	61,0	25,8	12,1	59,1	28,8	12,1	54,3	33,6	11,6	53,1	35,3	11,3	52,2	36,5
3020	Sankt Pölten(Stadt)	14,7	60,8	24,6	14,4	59,4	26,2	14,5	54,9	30,6	14,0	53,9	32,0	13,7	53,0	33,2
3040	Wiener Neustadt(Stadt)	15,4	62,3	22,3	15,4	61,0	23,6	15,6	56,7	27,8	15,1	55,8	29,1	14,8	54,8	30,4
3050	Amstetten-Waidhofen an der Ybbs	16,7	62,1	21,2	15,7	59,6	24,7	15,3	54,1	30,5	14,4	52,7	32,9	14,1	51,3	34,7
3060	Baden	15,6	61,3	23,1	14,9	59,8	25,2	15,1	55,0	29,9	14,7	53,7	31,6	14,3	52,6	33,1
3061	*Baden-Ebreichsdorf*	*15,5*	*61,4*	*23,0*	*14,9*	*60,0*	*25,1*	*15,1*	*55,1*	*29,8*	*14,7*	*53,8*	*31,5*	*14,3*	*52,6*	*33,1*
3062	*Pottenstein*	*15,8*	*60,7*	*23,4*	*15,0*	*58,9*	*26,1*	*15,0*	*54,4*	*30,5*	*14,7*	*53,5*	*31,8*	*14,4*	*52,5*	*33,1*
3070	Bruck an der Leitha	14,6	61,0	24,4	14,4	58,9	26,7	14,6	54,4	31,0	14,3	53,1	32,6	14,0	52,0	34,0
3080	Gänserndorf	15,1	61,7	23,2	14,5	59,3	26,2	14,8	54,1	31,1	14,4	53,0	32,6	14,1	52,0	33,9
3081	*Gänserndorf-Großenzersdorf-Marchegg*	*15,6*	*62,1*	*22,3*	*15,0*	*60,0*	*25,0*	*15,3*	*54,8*	*29,8*	*14,9*	*53,8*	*31,3*	*14,5*	*52,7*	*32,7*
3082	*Zistersdorf*	*13,1*	*60,1*	*26,8*	*12,2*	*56,3*	*31,5*	*12,5*	*50,4*	*37,1*	*12,2*	*49,2*	*38,6*	*12,0*	*48,4*	*39,7*
3090	Gmünd	13,6	58,1	28,3	12,1	55,8	32,0	12,2	49,9	37,9	11,7	48,3	40,1	11,5	47,3	41,2
3100	Hollabrunn	14,1	60,6	25,3	12,8	58,3	28,9	12,8	52,6	34,5	12,4	50,8	36,8	12,1	49,9	38,1
3110	Horn	14,2	59,3	26,5	13,0	57,0	30,0	13,3	51,0	35,7	12,8	49,5	37,8	12,5	48,6	38,9
3120	Korneuburg	15,4	61,9	22,8	14,5	60,2	25,3	14,7	54,9	30,4	14,4	53,5	32,1	14,0	52,4	33,6
3130	Krems(Land)	15,2	60,8	24,0	13,9	58,1	28,1	13,8	52,4	33,8	13,2	50,6	36,2	12,9	49,5	37,7
3140	Lilienfeld	15,0	58,5	26,4	14,0	56,7	29,3	14,0	52,0	34,0	13,6	50,8	35,6	13,4	50,1	36,5
3150	Melk	16,1	61,6	22,2	14,9	59,1	26,0	14,6	53,6	31,8	13,7	51,8	34,5	13,3	50,3	36,3
3160	Mistelbach	14,4	61,7	24,0	13,4	58,6	27,9	13,7	52,6	33,7	13,2	51,3	35,5	12,9	50,2	36,9
3161	*Laa an der Thaya-Mistelbach-Poysdorf*	*14,2*	*61,3*	*24,5*	*13,0*	*58,3*	*28,7*	*13,2*	*52,0*	*34,8*	*12,6*	*50,5*	*36,9*	*12,4*	*49,4*	*38,2*
3162	*Wolkersdorf*	*14,9*	*62,6*	*22,5*	*14,6*	*59,4*	*26,0*	*14,9*	*54,1*	*31,0*	*14,5*	*53,3*	*32,3*	*14,1*	*52,1*	*33,8*
3170	Mödling	15,4	59,2	25,3	14,7	58,6	26,8	15,0	54,5	30,4	14,9	53,7	31,4	14,6	52,7	32,7
3180	Neunkirchen	14,7	59,6	25,7	13,9	57,7	28,4	14,0	52,8	33,2	13,6	51,9	34,5	13,4	51,2	35,4
3190	Sankt Pölten(Land)	16,0	61,4	22,6	14,8	59,0	26,1	14,8	53,4	31,8	14,3	52,1	33,7	13,9	51,0	35,1
3200	Scheibbs	16,8	61,1	22,1	15,4	58,6	26,0	14,9	53,1	32,0	13,9	51,2	34,9	13,5	49,5	37,0
3210	Tulln	15,2	62,3	22,5	14,2	59,9	25,9	14,2	54,2	31,6	13,7	52,6	33,7	13,3	51,4	35,3

ÖROK-Prognose 2009: Altersstruktur (III) 2009, 2020, 2030, 2040 und 2050 (jeweils 1. Jänner) in %

Kenn-zahl	Region	2009			2020			2030			2040			2050		
		bis 14 Jahre	15-59 Jahre	60+ Jahre	bis 14 Jahre	15-59 Jahre	60+ Jahre	bis 14 Jahre	15-59 Jahre	60+ Jahre	bis 14 Jahre	15-59 Jahre	60+ Jahre	bis 14 Jahre	15-59 Jahre	60+ Jahre
3220	Waidhofen an der Thaya	14,1	59,2	26,7	12,9	56,7	30,3	12,8	50,4	36,8	12,0	48,2	39,8	11,7	46,7	41,6
3230	Wiener Neustadt(Land)	15,5	60,7	23,7	14,6	58,7	26,7	14,7	53,8	31,5	14,3	52,7	33,0	14,1	51,8	34,2
3240	Wien Umgebung	15,7	60,0	24,3	15,0	59,2	25,8	15,3	54,8	30,0	14,9	53,6	31,4	14,5	52,3	33,2
3241	*Klosterneuburg-Purkersdorf*	*16,1*	*58,5*	*25,5*	*15,0*	*57,8*	*27,2*	*15,2*	*53,3*	*31,5*	*15,0*	*52,1*	*32,9*	*14,5*	*50,7*	*34,8*
3242	*Schwechat*	*15,1*	*62,0*	*22,8*	*14,9*	*61,0*	*24,1*	*15,3*	*56,7*	*28,1*	*14,9*	*55,5*	*29,6*	*14,5*	*54,2*	*31,3*
3250	Zwettl	15,1	60,6	24,4	13,8	57,9	28,4	13,4	51,5	35,1	12,4	49,2	38,4	12,1	47,3	40,5
4010	Linz(Stadt)	13,3	62,0	24,7	13,4	61,0	25,7	13,6	57,2	29,2	13,1	56,5	30,4	12,8	55,4	31,7
4020	Steyr(Stadt)	14,5	60,2	25,3	13,7	58,2	28,1	13,8	53,7	32,5	13,4	53,5	33,1	13,2	53,3	33,5
4030	Wels(Stadt)	16,4	61,7	21,9	15,3	60,3	24,4	15,2	55,8	29,0	14,6	54,8	30,6	14,3	53,9	31,8
4040	Braunau am Inn	15,7	62,8	21,5	13,9	60,5	25,7	13,6	54,4	32,0	12,7	52,5	34,7	12,3	51,0	36,7
4050	Eferding	16,5	62,6	21,0	14,5	59,9	25,6	14,2	53,0	32,8	13,3	51,3	35,3	12,9	50,1	36,9
4060	Freistadt	17,2	63,3	19,4	15,6	59,4	25,0	14,9	52,9	32,2	13,8	50,7	35,5	13,4	48,9	37,7
4070	Gmunden	15,4	60,7	23,9	13,6	57,9	28,6	13,3	51,8	34,8	12,6	50,4	37,0	12,3	49,2	38,5
4080	Grieskirchen	16,9	62,0	21,1	14,8	59,9	25,3	14,4	53,4	32,2	13,5	51,5	35,0	13,0	50,1	37,0
4090	Kirchdorf an der Krems	17,2	61,0	21,8	15,0	58,8	26,2	14,6	52,9	32,4	13,7	51,2	35,0	13,3	50,0	36,7
4100	Linz-Land	16,1	63,1	20,8	15,1	59,8	25,1	14,9	54,8	30,3	14,2	53,5	32,3	13,7	52,1	34,1
4110	Perg	17,2	63,2	19,7	15,4	60,0	24,7	14,8	53,6	31,6	13,9	51,7	34,4	13,5	50,2	36,3
4120	Ried im Innkreis	16,4	62,2	21,4	14,5	60,1	25,4	14,2	53,5	32,3	13,2	51,7	35,1	12,8	50,3	37,0
4130	Rohrbach	16,7	62,9	20,4	15,1	59,7	25,2	14,5	52,9	32,6	13,4	50,8	35,8	13,1	48,9	38,0
4140	Schärding	16,3	62,5	21,2	13,8	60,4	25,8	13,5	54,1	32,5	12,6	51,9	35,5	12,1	50,5	37,4
4150	Steyr-Land	16,2	61,3	22,5	14,4	58,6	27,0	14,1	52,2	33,7	13,3	50,7	36,0	12,9	49,5	37,6
4160	Urfahr-Umgebung	16,6	63,2	20,2	14,7	59,5	25,8	14,3	53,0	32,7	13,4	51,2	35,3	13,0	49,7	37,2
4161	*Leonfelden*	*17,7*	*62,8*	*19,5*	*15,5*	*59,9*	*24,6*	*14,7*	*53,5*	*31,8*	*13,6*	*50,9*	*35,4*	*13,1*	*48,9*	*38,0*
4162	*Urfahr-Umgebung*	*16,3*	*63,3*	*20,4*	*14,4*	*59,4*	*26,1*	*14,1*	*52,9*	*32,9*	*13,4*	*51,3*	*35,3*	*13,0*	*49,9*	*37,0*
4170	Vöcklabruck	16,5	62,2	21,3	14,9	59,4	25,7	14,4	53,6	32,0	13,7	52,0	34,3	13,3	50,9	35,8
4180	Wels-Land	16,8	62,6	20,6	15,5	60,3	24,2	15,2	54,6	30,1	14,4	53,1	32,5	13,9	51,8	34,3
5010	Salzburg(Stadt)	13,4	61,9	24,7	13,0	59,7	27,3	13,0	55,8	31,2	12,8	55,0	32,2	12,6	54,4	33,0
5020	Hallein	17,3	62,4	20,3	15,8	59,7	24,5	15,3	54,5	30,1	14,7	52,9	32,4	14,4	51,7	34,0
5030	Salzburg-Umgebung	16,7	63,6	19,6	15,0	60,0	25,1	14,4	54,0	31,6	13,8	52,3	33,9	13,5	51,0	35,5
5040	Sankt Johann im Pongau	17,1	62,4	20,5	15,2	59,9	24,9	14,4	54,9	30,7	13,7	52,9	33,3	13,4	52,0	34,6
5050	Tamsweg	16,3	61,8	21,9	14,0	58,6	27,5	13,0	52,3	34,7	12,2	49,7	38,0	11,9	48,7	39,5
5060	Zell am See	16,3	63,3	20,4	13,9	59,5	26,5	13,4	53,1	33,5	12,7	51,0	36,3	12,3	50,0	37,7
6010	Graz(Stadt)	13,3	64,1	22,6	13,5	63,3	23,2	13,7	59,7	26,7	13,2	58,5	28,3	12,8	57,1	30,1
6020	Bruck an der Mur	12,9	59,4	27,7	12,4	56,5	31,1	12,5	51,6	35,9	12,3	50,7	37,0	12,2	50,3	37,6
6030	Deutschlandsberg	14,6	62,3	23,1	13,0	59,1	27,9	12,9	52,2	34,9	12,4	49,8	37,8	12,1	48,5	39,4
6040	Feldbach	15,1	62,4	22,5	13,7	58,9	27,4	13,3	52,1	34,6	12,5	49,2	38,3	12,2	47,5	40,3
6050	Fürstenfeld	14,7	61,6	23,7	14,4	57,8	27,9	14,1	51,2	34,7	13,5	48,5	38,0	13,3	47,1	39,6
6060	Graz-Umgebung	15,4	63,0	21,6	14,5	59,9	25,6	14,3	54,3	31,4	13,6	52,5	33,9	13,1	50,6	36,2
6070	Hartberg	15,1	63,2	21,7	13,4	59,3	27,3	12,7	52,7	34,6	12,0	49,6	38,4	11,7	47,9	40,4
6080	Judenburg	13,6	59,1	27,3	12,0	55,8	32,2	11,9	49,3	38,8	11,6	47,7	40,7	11,4	47,0	41,5
6090	Knittelfeld	14,4	60,7	24,9	13,1	57,0	29,9	12,8	51,2	36,1	12,3	49,3	38,4	12,1	48,4	39,5
6100	Leibnitz	14,9	63,5	21,6	13,3	60,5	26,2	13,2	53,8	33,0	12,5	51,4	36,2	12,1	49,7	38,2
6110	Leoben	11,8	58,0	30,2	11,2	55,9	32,9	11,4	51,4	37,2	11,2	51,2	37,6	11,1	51,1	37,8
6120	Liezen	14,7	60,1	25,1	13,1	56,8	30,0	12,8	51,1	36,2	12,3	49,4	38,4	12,0	48,3	39,6
6130	Mürzzuschlag	12,6	58,3	29,1	11,5	54,6	33,9	11,4	49,0	39,6	11,1	47,8	41,1	11,0	47,4	41,6
6140	Murau	14,7	60,9	24,3	12,9	56,9	30,3	12,2	50,1	37,7	11,5	47,4	41,1	11,4	46,3	42,3
6150	Radkersburg	13,8	60,7	25,5	11,4	58,0	30,6	11,2	50,3	38,5	10,5	47,2	42,3	10,2	45,6	44,2
6160	Voitsberg	13,3	61,2	25,5	12,2	57,4	30,4	12,1	51,6	36,4	11,7	49,6	38,8	11,5	48,4	40,1
6170	Weiz	15,3	62,9	21,9	13,9	59,5	26,6	13,4	53,2	33,3	12,6	50,8	36,6	12,3	48,9	38,8
7010	Innsbruck-Stadt	12,8	63,2	24,0	13,0	61,7	25,3	13,4	58,0	28,6	13,2	57,3	29,5	13,0	56,4	30,6
7020	Imst	17,6	64,5	17,9	16,0	61,9	22,1	15,3	56,4	28,2	14,4	54,3	31,3	14,0	52,7	33,2
7030	Innsbruck-Land	16,2	63,5	20,3	14,9	60,8	24,3	14,7	55,5	29,8	14,1	53,9	32,0	13,7	52,5	33,8
7040	Kitzbühel	15,4	62,0	22,6	13,8	58,8	27,5	13,4	52,7	33,8	12,9	51,2	35,9	12,5	50,2	37,2
7050	Kufstein	16,7	63,1	20,2	15,1	60,4	24,4	14,7	54,7	30,6	14,0	53,0	33,0	13,6	51,7	34,7
7060	Landeck	17,2	63,5	19,3	15,4	60,6	24,0	14,5	55,2	30,3	13,8	53,1	33,0	13,5	52,1	34,4
7070	Lienz	16,9	61,0	22,1	14,3	58,9	26,8	13,6	51,6	34,8	12,7	48,5	38,9	12,1	47,0	41,0
7080	Reutte	15,5	62,6	21,9	13,6	59,3	27,1	13,3	54,1	32,6	12,7	52,4	34,9	12,4	51,2	36,4
7090	Schwaz	16,7	63,7	19,6	15,2	61,1	23,8	14,7	55,5	29,8	14,0	53,6	32,4	13,6	52,4	34,0
8010	Bludenz	16,5	62,8	20,6	14,8	59,8	25,4	14,1	54,5	31,3	13,5	52,8	33,7	13,2	51,9	34,8
8020	Bregenz	17,4	62,5	20,0	15,4	60,4	24,2	14,9	55,6	29,4	14,3	53,9	31,8	13,9	52,8	33,4
8021	*Bezau*	*18,1*	*63,1*	*18,8*	*14,8*	*61,5*	*23,8*	*14,0*	*56,8*	*29,2*	*13,4*	*54,6*	*32,0*	*13,0*	*53,4*	*33,6*
8022	*Bregenz*	*17,2*	*62,4*	*20,4*	*15,6*	*60,1*	*24,4*	*15,1*	*55,4*	*29,5*	*14,5*	*53,7*	*31,8*	*14,1*	*52,6*	*33,3*
8030	Dornbirn	17,3	62,3	20,4	16,0	60,5	23,4	15,5	56,3	28,2	14,9	54,6	30,5	14,4	53,3	32,3
8040	Feldkirch	17,8	63,5	18,8	16,0	61,2	22,8	15,4	56,2	28,4	14,8	54,3	30,9	14,3	53,2	32,6
9010	Wien 1., Innere Stadt	9,1	59,9	31,0	9,6	59,6	30,8	10,1	57,1	32,8	10,1	56,9	33,1	10,0	56,2	33,8
9020	Wien 2., Leopoldstadt	14,5	64,9	20,6	15,4	64,5	20,1	15,9	61,9	22,3	15,7	61,2	23,2	15,5	60,3	24,3
9030	Wien 3., Landstraße	12,4	65,1	22,5	12,6	64,1	23,3	12,9	61,1	26,1	12,7	60,4	26,9	12,6	59,6	27,8
9040	Wien 4., Wieden	11,4	65,3	23,3	11,9	64,6	23,5	12,3	61,2	26,5	12,1	60,3	27,6	12,0	59,4	28,7
9050	Wien 5., Margareten	12,6	68,4	18,9	12,9	67,7	19,4	13,3	64,9	21,8	13,1	64,3	22,5	13,0	63,6	23,3
9060	Wien 6., Mariahilf	10,4	69,2	20,4	10,4	67,8	21,7	10,8	64,5	24,7	10,7	63,6	25,7	10,5	62,6	26,9
9070	Wien 7., Neubau	10,9	70,4	18,7	10,9	69,1	19,9	11,3	66,0	22,6	11,2	65,4	23,4	11,1	64,5	24,4
9080	Wien 8., Josefstadt	10,4	69,3	20,3	11,0	67,4	21,5	11,4	64,8	23,8	11,3	64,5	24,2	11,3	64,0	24,7
9090	Wien 9., Alsergrund	10,6	68,4	21,0	11,2	67,2	21,6	11,6	64,6	23,8	11,4	64,3	24,3	11,4	63,7	24,9
9100	Wien 10., Favoriten	15,3	62,3	22,4	16,2	60,5	23,3	16,4	57,2	26,3	16,1	56,4	27,5	15,9	55,4	28,7
9110	Wien 11., Simmering	16,7	63,7	19,6	17,1	62,2	20,7	17,3	58,6	24,0	17,0	57,5	25,5	16,7	56,5	26,8
9120	Wien 12., Meidling	15,1	63,3	21,7	16,0	61,8	22,2	16,3	58,6	25,2	15,9	57,8	26,3	15,7	56,8	27,6
9130	Wien 13., Hietzing	13,0	55,3	31,8	13,0	55,1	31,9	13,4	51,7	34,9	13,2	50,8	36,0	12,9	49,4	37,7
9140	Wien 14., Penzing	13,3	61,7	25,0	13,6	59,9	26,6	13,8	56,0	30,2	13,6	55,1	31,3	13,3	54,0	32,6
9150	Wien 15., Rudolfsheim-Fünfhaus	14,3	67,4	18,3	14,7	65,3	20,0	15,1	62,4	22,6	14,9	61,9	23,3	14,7	61,2	24,0
9160	Wien 16., Ottakring	14,3	64,8	20,9	14,8	63,2	22,0	15,1	60,1	24,9	14,8	59,4	25,8	14,6	58,6	26,8
9170	Wien 17., Hernals	13,9	64,8	21,3	14,5	63,2	22,3	14,8	60,2	25,0	14,6	59,6	25,8	14,4	58,8	26,8
9180	Wien 18., Währing	13,5	62,5	24,0	14,1	62,4	23,6	14,5	59,5	26,0	14,3	58,7	27,0	14,1	57,7	28,2
9190	Wien 19., Döbling	12,9	57,3	29,8	13,2	57,1	29,7	13,5	54,0	32,4	13,3	53,1	33,5	13,0	51,9	35,0
9200	Wien 20., Brigittenau	14,8	64,7	20,6	15,5	63,8	20,7	15,9	61,1	23,0	15,6	60,5	23,9	15,4	59,8	24,8
9210	Wien 21., Floridsdorf	15,4	61,3	23,3	15,4	60,1	24,5	15,8	55,7	28,5	15,5	54,8	29,6	15,3	53,9	30,9
9220	Wien 22., Donaustadt	17,3	62,6	20,1	16,6	60,8	22,6	16,9	55,6	27,6	16,5	54,2	29,3	16,1	53,0	30,9
9230	Wien 23., Liesing	14,7	59,6	25,6	15,2	57,6	27,2	15,6	53,7	30,7	15,4	52,9	31,7	15,1	51,8	33,1

ÖROK-Prognose 2009: Lebendgeburten 2009 bis 2050

Kenn-zahl	Region	Prognosejahr									
		2009	2010	2015	2020	2025	2030	2035	2040	2045	2050
0	Österreich	76.581	76.489	79.117	81.321	81.432	80.585	78.941	78.912	79.839	80.917
	Bundesländer										
1	Burgenland	2.120	2.107	2.152	2.211	2.233	2.233	2.185	2.182	2.208	2.245
2	Kärnten	4.545	4.514	4.560	4.602	4.537	4.404	4.200	4.106	4.094	4.109
3	Niederösterreich	13.753	13.765	14.432	15.051	15.228	15.190	14.998	15.109	15.415	15.746
4	Oberösterreich	13.251	13.243	13.587	13.795	13.585	13.184	12.754	12.644	12.727	12.831
5	Salzburg	4.979	4.934	4.920	4.927	4.863	4.773	4.647	4.612	4.627	4.654
6	Steiermark	10.086	10.046	10.258	10.385	10.262	10.052	9.734	9.645	9.692	9.765
7	Tirol	6.715	6.684	6.802	6.910	6.870	6.755	6.581	6.545	6.586	6.645
8	Vorarlberg	3.791	3.770	3.791	3.824	3.812	3.757	3.675	3.646	3.655	3.678
9	Wien	17.341	17.426	18.615	19.616	20.042	20.237	20.167	20.423	20.835	21.244
	NUTS 3- Regionen										
1	Mittelburgenland	266	264	266	268	266	262	253	251	252	255
2	Nordburgenland	1.144	1.142	1.196	1.255	1.288	1.304	1.288	1.295	1.320	1.350
3	Südburgenland	710	701	690	688	679	667	644	636	636	640
4	Mostviertel-Eisenwurzen	2.401	2.390	2.413	2.415	2.354	2.268	2.194	2.179	2.193	2.208
5	Niederösterreich-Süd	2.291	2.286	2.377	2.469	2.489	2.481	2.462	2.487	2.542	2.599
6	Sankt Pölten	1.336	1.336	1.398	1.455	1.468	1.459	1.438	1.445	1.471	1.501
7	Waldviertel	1.813	1.799	1.808	1.810	1.760	1.691	1.623	1.601	1.610	1.620
8	Weinviertel	933	931	962	993	994	980	959	963	986	1.011
9	Wiener Umland-Nord	2.348	2.369	2.586	2.791	2.906	2.967	2.965	3.014	3.099	3.191
10	Wiener Umland-Süd	2.631	2.654	2.888	3.118	3.257	3.344	3.357	3.420	3.514	3.616
11	Wien	17.341	17.426	18.615	19.616	20.042	20.237	20.167	20.423	20.835	21.244
12	Klagenfurt-Villach	2.197	2.195	2.277	2.347	2.351	2.316	2.232	2.200	2.208	2.227
13	Oberkärnten	1.049	1.036	1.022	1.008	975	928	871	841	831	829
14	Unterkärnten	1.299	1.283	1.261	1.247	1.211	1.160	1.097	1.065	1.055	1.053
15	Graz	3.666	3.695	3.972	4.157	4.199	4.192	4.121	4.126	4.178	4.233
16	Liezen	659	651	641	632	613	591	565	553	550	550
17	Östliche Obersteiermark	1.170	1.157	1.144	1.135	1.108	1.077	1.034	1.018	1.017	1.022
18	Oststeiermark	2.262	2.239	2.216	2.188	2.117	2.032	1.944	1.913	1.913	1.917
19	West- und Südsteiermark	1.519	1.507	1.519	1.530	1.512	1.480	1.426	1.409	1.414	1.427
20	Westliche Obersteiermark	810	797	766	743	713	680	644	626	620	616
21	Innviertel	2.466	2.458	2.494	2.512	2.455	2.359	2.249	2.206	2.206	2.218
22	Linz-Wels	5.243	5.272	5.550	5.752	5.757	5.676	5.555	5.552	5.623	5.692
23	Mühlviertel	2.007	1.995	1.988	1.961	1.883	1.785	1.710	1.685	1.686	1.688
24	Steyr-Kirchdorf	1.407	1.401	1.424	1.440	1.413	1.360	1.308	1.292	1.297	1.307
25	Traunviertel	2.128	2.117	2.131	2.130	2.077	2.004	1.932	1.909	1.915	1.926
26	Lungau	189	185	174	166	157	149	142	138	136	135
27	Pinzgau-Pongau	1.526	1.506	1.481	1.465	1.424	1.376	1.325	1.303	1.299	1.300
28	Salzburg und Umgebung	3.264	3.243	3.265	3.296	3.282	3.248	3.180	3.171	3.192	3.219
29	Außerfern	270	268	269	270	265	258	249	246	247	249
30	Innsbruck	2.646	2.654	2.783	2.887	2.913	2.899	2.843	2.847	2.880	2.919
31	Osttirol	449	441	422	411	394	371	344	326	318	313
32	Tiroler Oberland	1.038	1.024	1.003	990	965	940	918	913	916	920
33	Tiroler Unterland	2.312	2.297	2.325	2.352	2.333	2.287	2.227	2.213	2.225	2.244
34	Bludenz-Bregenzer Wald	861	851	833	823	807	788	767	759	759	761
35	Rheintal-Bodensee	2.930	2.919	2.958	3.001	3.005	2.969	2.908	2.887	2.896	2.917
	Bezirke (Prognoseregionen)										
1010	Eisenstadt(Stadt+Umgebung)-Rust	432	431	455	481	498	507	502	504	514	526
1040	Güssing	176	173	166	163	161	158	153	151	151	152
1050	Jennersdorf	114	113	112	112	110	108	102	100	100	100
1060	Mattersburg	305	304	317	333	342	344	338	338	344	351
1070	Neusiedl am See	407	407	424	441	448	453	448	453	462	473
1080	Oberpullendorf	266	264	266	268	266	262	253	251	252	255
1090	Oberwart	420	415	412	413	408	401	389	385	385	388
2010	Klagenfurt(Stadt)	791	794	838	874	882	873	846	835	841	849
2020	Villach(Stadt)	496	496	519	536	536	528	509	503	504	508
2025	Feldkirchen	252	251	255	255	249	239	227	223	223	224
2030	Hermagor	141	138	134	131	127	120	112	108	106	106
2040	Klagenfurt Land	439	438	450	463	464	458	441	434	436	440
2050	Sankt Veit an der Glan	468	464	460	456	443	423	399	388	385	385
2060	Spittal an der Drau	656	647	633	622	599	569	532	510	502	499
2070	Villach Land	471	467	470	474	469	457	436	428	427	430
2080	Völkermarkt	365	360	354	352	344	334	320	313	311	312
2090	Wolfsberg	466	459	447	439	424	403	378	364	359	356
3010	Krems an der Donau(Stadt)	205	205	212	218	219	216	210	211	216	218
3020	Sankt Pölten(Stadt)	482	483	511	535	543	542	537	540	550	561
3040	Wiener Neustadt(Stadt)	423	425	456	483	492	495	495	503	516	528
3050	Amstetten-Waidhofen an der Ybbs	1.240	1.236	1.257	1.264	1.237	1.195	1.160	1.155	1.165	1.175
3060	Baden	1.236	1.242	1.333	1.421	1.467	1.491	1.494	1.521	1.562	1.604
3061	*Baden-Ebreichsdorf*	*1.001*	*1.008*	*1.088*	*1.164*	*1.206*	*1.229*	*1.233*	*1.256*	*1.290*	*1.326*
3062	*Pottenstein*	*235*	*234*	*245*	*257*	*261*	*262*	*261*	*265*	*272*	*278*
3070	Bruck an der Leitha	342	345	371	396	411	422	425	434	447	461
3080	Gänserndorf	738	745	812	874	905	919	919	935	965	995
3081	*Gänserndorf-Großenzersdorf-Marchegg*	*605*	*612*	*675*	*732*	*763*	*779*	*781*	*796*	*822*	*848*
3082	*Zistersdorf*	*133*	*133*	*137*	*142*	*142*	*140*	*138*	*139*	*143*	*147*
3090	Gmünd	281	277	273	269	259	246	234	229	228	229
3100	Hollabrunn	381	379	387	397	397	393	384	385	393	402
3110	Horn	255	254	258	263	259	252	243	240	242	246
3120	Korneuburg	568	573	623	674	706	725	726	739	760	784
3130	Krems(Land)	458	455	465	475	472	461	447	444	449	455
3140	Lilienfeld	235	233	234	237	234	228	224	224	227	231
3150	Melk	741	738	743	743	725	700	677	672	676	681
3160	Mistelbach	578	580	613	641	648	642	632	637	654	672
3161	*Laa an der Thaya-Mistelbach-Poysdorf*	*419*	*419*	*438*	*454*	*455*	*447*	*437*	*439*	*450*	*462*
3162	*Wolkersdorf*	*159*	*161*	*175*	*187*	*193*	*195*	*195*	*198*	*204*	*210*
3170	Mödling	881	887	966	1.050	1.103	1.137	1.137	1.154	1.183	1.216
3180	Neunkirchen	749	745	762	780	779	771	761	765	779	795
3190	Sankt Pölten(Land)	854	853	887	920	925	917	901	905	921	940
3200	Scheibbs	420	416	413	408	392	373	357	352	352	352
3210	Tulln	566	568	608	645	660	664	659	668	685	704
3220	Waidhofen an der Thaya	218	216	216	214	204	193	183	179	179	179

ÖROK-Prognose 2009: Lebendgeburten 2009 bis 2050

Kenn-zahl	Region	Prognosejahr									
		2009	2010	2015	2020	2025	2030	2035	2040	2045	2050
3230	Wiener Neustadt(Land)	649	649	680	712	723	725	721	730	748	767
3240	Wien Umgebung	857	869	968	1.061	1.121	1.160	1.166	1.189	1.222	1.258
3241	*Klosterneuburg-Purkersdorf*	*450*	*455*	*505*	*553*	*584*	*604*	*604*	*613*	*628*	*645*
3242	*Schwechat*	*407*	*414*	*463*	*508*	*537*	*556*	*562*	*576*	*594*	*613*
3250	Zwettl	396	392	384	371	347	323	306	298	296	293
4010	Linz(Stadt)	1.901	1.922	2.054	2.147	2.158	2.139	2.099	2.103	2.131	2.157
4020	Steyr(Stadt)	369	369	379	385	377	364	354	352	355	358
4030	Wels(Stadt)	621	623	657	683	682	670	656	656	665	673
4040	Braunau am Inn	839	839	863	876	862	835	802	793	797	804
4050	Eferding	279	278	286	292	287	277	267	264	266	268
4060	Freistadt	650	645	637	624	598	566	541	532	531	531
4070	Gmunden	870	866	876	881	863	834	801	790	793	798
4080	Grieskirchen	582	580	587	591	577	552	525	514	514	517
4090	Kirchdorf an der Krems	530	526	531	536	525	503	482	475	476	479
4100	Linz-Land	1.269	1.276	1.346	1.399	1.407	1.393	1.369	1.372	1.392	1.411
4110	Perg	651	647	651	648	629	603	582	576	579	582
4120	Ried im Innkreis	547	545	550	551	536	513	488	478	477	479
4130	Rohrbach	543	541	540	530	502	469	446	438	437	436
4140	Schärding	498	494	494	494	480	459	434	421	418	418
4150	Steyr-Land	508	506	514	519	511	493	472	465	466	470
4160	Urfahr-Umgebung	719	717	726	732	719	697	673	666	670	676
4161	*Leonfelden*	*163*	*162*	*160*	*159*	*154*	*147*	*141*	*139*	*139*	*139*
4162	*Urfahr-Umgebung*	*556*	*555*	*566*	*573*	*565*	*550*	*532*	*527*	*531*	*537*
4170	Vöcklabruck	1.258	1.251	1.255	1.249	1.214	1.170	1.131	1.119	1.122	1.128
4180	Wels-Land	617	618	641	658	658	647	632	630	638	646
5010	Salzburg(Stadt)	1.354	1.345	1.366	1.394	1.402	1.400	1.378	1.381	1.393	1.407
5020	Hallein	592	589	590	591	585	576	564	560	563	566
5030	Salzburg-Umgebung	1.318	1.309	1.309	1.311	1.295	1.272	1.238	1.230	1.236	1.246
5040	Sankt Johann im Pongau	769	759	750	745	727	710	693	688	688	690
5050	Tamsweg	189	185	174	166	157	149	142	138	136	135
5060	Zell am See	757	747	731	720	697	666	632	615	611	610
6010	Graz(Stadt)	2.536	2.559	2.757	2.880	2.897	2.886	2.839	2.841	2.875	2.909
6020	Bruck an der Mur	460	455	454	455	448	438	423	418	419	422
6030	Deutschlandsberg	488	482	480	480	473	462	444	438	439	443
6040	Feldbach	568	562	557	552	536	516	494	486	486	488
6050	Fürstenfeld	188	186	184	183	179	174	168	166	167	168
6060	Graz-Umgebung	1.130	1.136	1.215	1.277	1.302	1.306	1.282	1.285	1.303	1.324
6070	Hartberg	585	577	562	546	522	497	474	465	462	461
6080	Judenburg	328	323	314	307	296	282	267	260	258	257
6090	Knittelfeld	240	237	230	226	221	214	205	200	199	198
6100	Leibnitz	633	631	647	658	652	638	615	609	613	619
6110	Leoben	434	430	426	423	413	402	385	379	378	380
6120	Liezen	659	651	641	632	613	591	565	553	550	550
6130	Mürzzuschlag	276	272	264	257	247	237	226	221	220	220
6140	Murau	242	237	222	210	196	184	172	166	163	161
6150	Radkersburg	159	157	155	153	148	141	132	128	128	128
6160	Voitsberg	398	394	392	392	387	380	367	362	362	365
6170	Weiz	762	757	758	754	732	704	676	668	670	672
7010	Innsbruck-Stadt	1.109	1.119	1.197	1.256	1.278	1.284	1.263	1.267	1.282	1.299
7020	Imst	595	590	588	587	576	562	549	547	550	554
7030	Innsbruck-Land	1.537	1.535	1.586	1.631	1.635	1.615	1.580	1.580	1.598	1.620
7040	Kitzbühel	538	534	536	540	534	522	506	500	500	503
7050	Kufstein	975	970	987	1.001	995	979	957	952	958	967
7060	Landeck	443	434	415	403	389	378	369	366	366	366
7070	Lienz	449	441	422	411	394	371	344	326	318	313
7080	Reutte	270	268	269	270	265	258	249	246	247	249
7090	Schwaz	799	793	802	811	804	786	764	761	767	774
8010	Bludenz	606	599	587	580	567	553	539	534	535	536
8020	Bregenz	1.266	1.259	1.266	1.279	1.277	1.259	1.231	1.220	1.222	1.230
8021	*Bezau*	*255*	*252*	*246*	*243*	*240*	*235*	*228*	*225*	*224*	*225*
8022	*Bregenz*	*1.011*	*1.007*	*1.020*	*1.036*	*1.037*	*1.024*	*1.003*	*995*	*998*	*1.005*
8030	Dornbirn	879	877	892	905	907	897	881	877	881	888
8040	Feldkirch	1.040	1.035	1.046	1.060	1.061	1.048	1.024	1.015	1.017	1.024
9010	Wien 1., Innere Stadt	126	128	142	152	156	159	159	160	163	166
9020	Wien 2., Leopoldstadt	1.043	1.058	1.163	1.233	1.256	1.267	1.262	1.277	1.300	1.324
9030	Wien 3., Landstraße	821	821	863	901	915	920	913	923	940	957
9040	Wien 4., Wieden	293	297	326	347	356	362	359	363	369	376
9050	Wien 5., Margareten	604	607	649	678	685	686	683	691	704	717
9060	Wien 6., Mariahilf	270	273	297	315	323	326	324	327	332	338
9070	Wien 7., Neubau	308	310	336	354	361	364	360	364	370	376
9080	Wien 8., Josefstadt	227	226	238	248	251	253	251	253	257	261
9090	Wien 9., Alsergrund	409	409	430	447	450	450	447	451	460	468
9100	Wien 10., Favoriten	1.908	1.910	1.999	2.091	2.130	2.146	2.146	2.176	2.224	2.270
9110	Wien 11., Simmering	1.008	1.013	1.079	1.137	1.164	1.176	1.175	1.193	1.219	1.244
9120	Wien 12., Meidling	975	985	1.062	1.117	1.137	1.143	1.140	1.155	1.178	1.200
9130	Wien 13., Hietzing	395	397	427	457	474	485	482	486	495	505
9140	Wien 14., Penzing	804	805	851	895	916	927	921	931	949	967
9150	Wien 15., Rudolfsheim-Fünfhaus	864	859	893	923	927	926	922	934	952	969
9160	Wien 16., Ottakring	1.121	1.127	1.199	1.251	1.262	1.263	1.257	1.273	1.297	1.320
9170	Wien 17., Hernals	583	586	621	649	658	661	658	665	677	689
9180	Wien 18., Währing	503	507	548	579	593	599	594	600	610	621
9190	Wien 19., Döbling	566	567	601	636	655	666	661	667	679	692
9200	Wien 20., Brigittenau	1.031	1.031	1.085	1.128	1.136	1.135	1.131	1.146	1.169	1.190
9210	Wien 21., Floridsdorf	1.273	1.283	1.388	1.476	1.522	1.544	1.544	1.569	1.606	1.642
9220	Wien 22., Donaustadt	1.448	1.458	1.585	1.707	1.779	1.817	1.817	1.845	1.889	1.934
9230	Wien 23., Liesing	761	769	833	895	936	962	961	974	996	1.018

ÖROK-Prognose 2009: Sterbefälle 2009 bis 2050

Kenn-zahl	Region	Prognosejahr									
		2009	2010	2015	2020	2025	2030	2035	2040	2045	2050
0	Österreich	75.606	75.802	77.244	78.342	80.036	83.318	86.732	89.488	93.829	99.185
	Bundesländer										
1	Burgenland	3.095	3.109	3.170	3.157	3.179	3.264	3.408	3.602	3.852	4.060
2	Kärnten	5.425	5.425	5.478	5.476	5.499	5.672	5.883	6.071	6.360	6.658
3	Niederösterreich	15.728	15.839	16.381	16.725	17.199	17.913	18.611	19.245	20.270	21.594
4	Oberösterreich	12.099	12.191	12.574	12.878	13.209	13.741	14.324	14.995	16.008	17.097
5	Salzburg	3.984	4.014	4.209	4.399	4.615	4.923	5.222	5.435	5.690	5.990
6	Steiermark	11.790	11.797	11.902	11.910	11.984	12.303	12.719	13.107	13.781	14.555
7	Tirol	5.255	5.279	5.458	5.717	5.984	6.320	6.662	6.914	7.267	7.715
8	Vorarlberg	2.532	2.556	2.752	2.920	3.087	3.260	3.448	3.604	3.805	4.046
9	Wien	15.698	15.592	15.320	15.160	15.280	15.922	16.455	16.515	16.796	17.470
	NUTS 3- Regionen										
1	Mittelburgenland	445	446	446	432	424	425	440	460	488	506
2	Nordburgenland	1.528	1.538	1.582	1.598	1.628	1.691	1.778	1.891	2.031	2.158
3	Südburgenland	1.122	1.125	1.142	1.127	1.127	1.148	1.190	1.251	1.333	1.396
4	Mostviertel-Eisenwurzen	2.179	2.197	2.277	2.301	2.327	2.371	2.440	2.550	2.740	2.944
5	Niederösterreich-Süd	2.613	2.619	2.668	2.687	2.735	2.837	2.943	3.015	3.136	3.310
6	Sankt Pölten	1.429	1.441	1.493	1.522	1.558	1.622	1.691	1.754	1.850	1.972
7	Waldviertel	2.371	2.381	2.427	2.423	2.426	2.438	2.460	2.516	2.650	2.799
8	Weinviertel	1.410	1.418	1.441	1.450	1.473	1.516	1.562	1.634	1.746	1.863
9	Wiener Umland-Nord	2.795	2.830	2.998	3.148	3.322	3.553	3.755	3.914	4.143	4.460
10	Wiener Umland-Süd	2.931	2.953	3.077	3.194	3.358	3.576	3.760	3.862	4.005	4.246
11	Wien	15.698	15.592	15.320	15.160	15.280	15.922	16.455	16.515	16.796	17.470
12	Klagenfurt-Villach	2.681	2.672	2.670	2.667	2.704	2.821	2.949	3.041	3.171	3.318
13	Oberkärnten	1.203	1.206	1.236	1.252	1.254	1.287	1.333	1.374	1.442	1.512
14	Unterkärnten	1.541	1.547	1.572	1.557	1.541	1.564	1.601	1.656	1.747	1.828
15	Graz	3.500	3.489	3.491	3.514	3.590	3.761	3.944	4.061	4.246	4.508
16	Liezen	790	790	800	803	811	830	854	871	905	940
17	Östliche Obersteiermark	2.007	1.998	1.966	1.905	1.843	1.824	1.808	1.786	1.814	1.855
18	Oststeiermark	2.456	2.473	2.559	2.594	2.627	2.696	2.807	2.959	3.198	3.434
19	West- und Südsteiermark	1.930	1.935	1.963	1.976	2.006	2.075	2.168	2.270	2.407	2.550
20	Westliche Obersteiermark	1.107	1.112	1.123	1.118	1.107	1.117	1.138	1.160	1.211	1.268
21	Innviertel	2.341	2.361	2.440	2.500	2.554	2.628	2.724	2.870	3.097	3.330
22	Linz-Wels	4.734	4.761	4.878	4.973	5.095	5.332	5.573	5.803	6.141	6.522
23	Mühlviertel	1.586	1.606	1.698	1.772	1.836	1.909	1.996	2.114	2.302	2.492
24	Steyr-Kirchdorf	1.415	1.424	1.444	1.453	1.474	1.527	1.588	1.654	1.754	1.864
25	Traunviertel	2.023	2.039	2.114	2.180	2.250	2.345	2.443	2.554	2.714	2.889
26	Lungau	162	165	178	187	193	202	209	217	230	247
27	Pinzgau-Pongau	1.182	1.197	1.273	1.333	1.393	1.472	1.559	1.636	1.734	1.836
28	Salzburg und Umgebung	2.640	2.652	2.758	2.879	3.029	3.249	3.454	3.582	3.726	3.907
29	Außerfern	244	245	256	267	279	293	308	318	332	346
30	Innsbruck	2.221	2.222	2.260	2.358	2.472	2.622	2.754	2.831	2.933	3.089
31	Osttirol	399	399	409	420	425	434	450	465	493	529
32	Tiroler Oberland	676	682	718	755	786	819	864	905	968	1.040
33	Tiroler Unterland	1.715	1.731	1.815	1.917	2.022	2.152	2.286	2.395	2.541	2.711
34	Bludenz-Bregenzer Wald	624	629	667	696	720	752	793	830	878	931
35	Rheintal-Bodensee	1.908	1.927	2.085	2.224	2.367	2.508	2.655	2.774	2.927	3.115
	Bezirke (Prognoseregionen)										
1010	Eisenstadt(Stadt+Umgebung)-Rust	575	579	593	604	618	647	684	728	778	827
1040	Güssing	312	314	324	323	324	327	336	352	375	392
1050	Jennersdorf	194	194	194	188	186	188	193	202	215	227
1060	Mattersburg	398	399	407	406	411	427	449	474	506	530
1070	Neusiedl am See	555	560	582	588	599	617	645	689	747	801
1080	Oberpullendorf	445	446	446	432	424	425	440	460	488	506
1090	Oberwart	616	617	624	616	617	633	661	697	743	777
2010	Klagenfurt(Stadt)	902	885	845	820	815	842	870	883	911	945
2020	Villach(Stadt)	563	558	544	540	549	572	597	612	636	664
2025	Feldkirchen	276	277	289	298	302	318	335	350	371	393
2030	Hermagor	199	200	209	210	209	214	221	226	239	253
2040	Klagenfurt Land	553	558	589	609	631	668	707	739	776	817
2050	Sankt Veit an der Glan	593	595	602	595	588	602	621	647	684	721
2060	Spittal an der Drau	728	729	738	744	743	755	777	798	832	866
2070	Villach Land	663	671	692	698	709	739	775	807	848	892
2080	Völkermarkt	429	430	436	431	429	433	444	459	484	504
2090	Wolfsberg	519	522	534	531	524	529	536	550	579	603
3010	Krems an der Donau(Stadt)	251	252	258	258	260	273	279	289	301	321
3020	Sankt Pölten(Stadt)	511	512	515	515	517	533	549	563	587	623
3040	Wiener Neustadt(Stadt)	409	409	412	413	423	445	466	481	504	537
3050	Amstetten-Waidhofen an der Ybbs	1.047	1.055	1.099	1.113	1.127	1.149	1.180	1.231	1.323	1.423
3060	Baden	1.323	1.333	1.376	1.429	1.502	1.603	1.693	1.749	1.829	1.950
3061	*Baden-Ebreichsdorf*	*1.075*	*1.085*	*1.123*	*1.167*	*1.228*	*1.312*	*1.383*	*1.428*	*1.495*	*1.595*
3062	*Pottenstein*	*248*	*248*	*253*	*262*	*274*	*291*	*310*	*321*	*334*	*355*
3070	Bruck an der Leitha	444	446	457	469	485	510	533	555	588	626
3080	Gänserndorf	892	903	946	987	1.028	1.086	1.137	1.188	1.263	1.354
3081	*Gänserndorf-Großenzersdorf-Marchegg*	*647*	*655*	*692*	*729*	*764*	*812*	*853*	*890*	*944*	*1.011*
3082	*Zistersdorf*	*245*	*248*	*254*	*258*	*264*	*274*	*284*	*298*	*319*	*343*
3090	Gmünd	437	439	439	436	431	428	424	425	438	454
3100	Hollabrunn	561	563	565	562	568	582	596	619	654	692
3110	Horn	377	377	382	381	378	379	382	391	413	436
3120	Korneuburg	633	640	677	712	749	795	836	872	927	1.000
3130	Krems(Land)	511	514	534	545	559	573	591	610	644	680
3140	Lilienfeld	296	297	306	303	301	305	311	317	330	349
3150	Melk	754	760	781	787	794	806	831	871	937	1.005
3160	Mistelbach	782	786	814	830	849	879	911	956	1.030	1.104
3161	*Laa an der Thaya-Mistelbach-Poysdorf*	*604*	*607*	*622*	*630*	*641*	*660*	*682*	*717*	*773*	*828*
3162	*Wolkersdorf*	*178*	*179*	*192*	*200*	*208*	*219*	*229*	*239*	*257*	*276*
3170	Mödling	980	986	1.036	1.078	1.140	1.215	1.280	1.292	1.307	1.369
3180	Neunkirchen	940	942	952	949	951	976	1.000	1.018	1.054	1.105
3190	Sankt Pölten(Land)	918	929	978	1.007	1.041	1.089	1.142	1.191	1.263	1.349
3200	Scheibbs	378	382	397	401	406	416	429	448	480	516
3210	Tulln	667	675	712	743	785	839	890	938	1.003	1.085
3220	Waidhofen an der Thaya	340	342	346	342	341	337	338	346	367	389

ÖROK-Prognose 2009: Sterbefälle 2009 bis 2050

Kenn-zahl	Region	Prognosejahr									
		2009	2010	2015	2020	2025	2030	2035	2040	2045	2050
3230	Wiener Neustadt(Land)	720	723	745	760	786	820	856	878	914	964
3240	Wien Umgebung	1.102	1.117	1.186	1.244	1.321	1.427	1.511	1.562	1.627	1.744
3241	*Klosterneuburg-Purkersdorf*	*670*	*681*	*725*	*764*	*816*	*888*	*947*	*975*	*1.012*	*1.088*
3242	*Schwechat*	*432*	*436*	*461*	*480*	*505*	*539*	*564*	*587*	*615*	*656*
3250	Zwettl	455	457	468	461	457	448	446	455	487	519
4010	Linz(Stadt)	1.950	1.943	1.914	1.864	1.837	1.876	1.926	1.955	2.023	2.116
4020	Steyr(Stadt)	392	392	379	364	359	367	376	380	388	400
4030	Wels(Stadt)	494	494	492	495	507	529	551	569	594	624
4040	Braunau am Inn	809	819	860	887	908	939	977	1.033	1.115	1.198
4050	Eferding	252	254	267	279	292	307	323	341	369	401
4060	Freistadt	500	507	536	556	579	605	636	678	739	796
4070	Gmunden	931	936	970	995	1.024	1.070	1.123	1.174	1.243	1.321
4080	Grieskirchen	540	546	563	575	589	609	636	675	735	798
4090	Kirchdorf an der Krems	498	503	518	527	538	559	584	615	658	705
4100	Linz-Land	1.068	1.086	1.162	1.230	1.294	1.379	1.469	1.560	1.677	1.795
4110	Perg	505	511	543	574	597	626	658	695	759	828
4120	Ried im Innkreis	499	502	515	521	528	538	552	578	623	671
4130	Rohrbach	459	464	485	500	509	517	533	561	610	658
4140	Schärding	493	494	502	517	529	542	559	584	624	663
4150	Steyr-Land	525	529	547	562	577	601	628	659	708	759
4160	Urfahr-Umgebung	551	563	616	667	715	769	804	849	911	980
4161	*Leonfelden*	*122*	*124*	*134*	*142*	*151*	*161*	*169*	*180*	*194*	*210*
4162	*Urfahr-Umgebung*	*429*	*439*	*482*	*525*	*564*	*608*	*635*	*669*	*717*	*770*
4170	Vöcklabruck	1.092	1.103	1.144	1.185	1.226	1.275	1.320	1.380	1.471	1.568
4180	Wels-Land	541	545	561	580	601	633	669	709	761	816
5010	Salzburg(Stadt)	1.265	1.253	1.248	1.255	1.281	1.346	1.403	1.414	1.431	1.466
5020	Hallein	400	405	428	453	483	519	555	582	614	651
5030	Salzburg-Umgebung	975	994	1.082	1.171	1.265	1.384	1.496	1.586	1.681	1.790
5040	Sankt Johann im Pongau	565	571	605	632	657	689	726	757	800	850
5050	Tamsweg	162	165	178	187	193	202	209	217	230	247
5060	Zell am See	617	626	668	701	736	783	833	879	934	986
6010	Graz(Stadt)	2.266	2.239	2.173	2.143	2.153	2.224	2.304	2.330	2.398	2.525
6020	Bruck an der Mur	712	712	709	697	683	683	682	679	692	712
6030	Deutschlandsberg	616	619	628	630	636	658	683	713	756	802
6040	Feldbach	612	616	644	660	668	688	716	756	821	892
6050	Fürstenfeld	235	236	238	238	239	247	256	268	288	305
6060	Graz-Umgebung	1.234	1.250	1.318	1.371	1.437	1.537	1.640	1.731	1.848	1.983
6070	Hartberg	589	594	617	628	641	656	682	720	774	825
6080	Judenburg	499	503	512	513	508	508	511	516	535	558
6090	Knittelfeld	309	309	310	309	309	317	329	337	352	371
6100	Leibnitz	734	734	747	758	781	814	858	905	965	1.029
6110	Leoben	783	775	749	714	682	664	651	634	639	649
6120	Liezen	790	790	800	803	811	830	854	871	905	940
6130	Mürzzuschlag	512	511	508	494	478	477	475	473	483	494
6140	Murau	299	300	301	296	290	292	298	307	324	339
6150	Radkersburg	261	260	264	263	265	269	277	288	307	326
6160	Voitsberg	580	582	588	588	589	603	627	652	686	719
6170	Weiz	759	767	796	805	814	836	876	927	1.008	1.086
7010	Innsbruck-Stadt	1.057	1.043	1.007	1.011	1.031	1.076	1.110	1.115	1.127	1.165
7020	Imst	364	368	389	410	429	452	482	510	548	591
7030	Innsbruck-Land	1.164	1.179	1.253	1.347	1.441	1.546	1.644	1.716	1.806	1.924
7040	Kitzbühel	464	467	487	512	538	572	604	625	652	685
7050	Kufstein	708	715	750	793	839	896	954	1.004	1.071	1.150
7060	Landeck	312	314	329	345	357	367	382	395	420	449
7070	Lienz	399	399	409	420	425	434	450	465	493	529
7080	Reutte	244	245	256	267	279	293	308	318	332	346
7090	Schwaz	543	549	578	612	645	684	728	766	818	876
8010	Bludenz	438	441	468	489	505	526	553	577	608	644
8020	Bregenz	908	915	979	1.036	1.096	1.159	1.227	1.288	1.363	1.447
8021	*Bezau*	*186*	*188*	*199*	*207*	*215*	*226*	*240*	*253*	*270*	*287*
8022	*Bregenz*	*722*	*727*	*780*	*829*	*881*	*933*	*987*	*1.035*	*1.093*	*1.160*
8030	Dornbirn	562	569	617	659	705	745	784	810	849	901
8040	Feldkirch	624	631	688	736	781	830	884	929	985	1.054
9010	Wien 1., Innere Stadt	190	183	166	157	154	158	160	154	151	151
9020	Wien 2., Leopoldstadt	841	823	768	731	713	722	728	721	725	744
9030	Wien 3., Landstraße	779	761	706	673	660	670	675	666	669	684
9040	Wien 4., Wieden	302	296	272	254	246	255	264	264	267	274
9050	Wien 5., Margareten	448	440	409	384	374	380	385	381	384	391
9060	Wien 6., Mariahilf	262	259	245	240	241	253	263	267	271	280
9070	Wien 7., Neubau	241	236	218	210	209	217	224	223	225	230
9080	Wien 8., Josefstadt	178	173	158	149	145	148	150	147	145	145
9090	Wien 9., Alsergrund	342	334	303	283	274	277	281	276	273	277
9100	Wien 10., Favoriten	1.650	1.647	1.654	1.642	1.651	1.710	1.759	1.762	1.803	1.881
9110	Wien 11., Simmering	696	699	716	733	754	787	811	819	838	873
9120	Wien 12., Meidling	856	848	831	813	812	849	886	896	919	960
9130	Wien 13., Hietzing	781	781	783	774	772	814	870	884	902	956
9140	Wien 14., Penzing	897	900	897	891	902	950	1.006	1.022	1.040	1.086
9150	Wien 15., Rudolfsheim-Fünfhaus	569	556	520	500	495	507	517	514	517	526
9160	Wien 16., Ottakring	849	837	804	780	776	795	815	815	825	846
9170	Wien 17., Hernals	448	439	415	401	395	405	413	409	410	417
9180	Wien 18., Währing	476	468	436	414	406	420	430	425	426	440
9190	Wien 19., Döbling	882	881	862	839	836	871	909	918	926	968
9200	Wien 20., Brigittenau	715	705	665	639	626	631	623	610	613	626
9210	Wien 21., Floridsdorf	1.252	1.257	1.295	1.333	1.378	1.446	1.488	1.492	1.531	1.615
9220	Wien 22., Donaustadt	1.171	1.188	1.266	1.355	1.457	1.577	1.664	1.706	1.775	1.885
9230	Wien 23., Liesing	873	881	931	965	1.004	1.080	1.134	1.144	1.161	1.215

ÖROK-Prognose 2009: Geburtenbilanz 2009 bis 2050

Kenn-zahl	Region	Prognosejahr									
		2009	2010	2015	2020	2025	2030	2035	2040	2045	2050
0	Österreich	975	687	1.873	2.979	1.396	-2.733	-7.791	-10.576	-13.990	-18.268
	Bundesländer										
1	Burgenland	-975	-1.002	-1.018	-946	-946	-1.031	-1.223	-1.420	-1.644	-1.815
2	Kärnten	-880	-911	-918	-874	-962	-1.268	-1.683	-1.965	-2.266	-2.549
3	Niederösterreich	-1.975	-2.074	-1.949	-1.674	-1.971	-2.723	-3.613	-4.136	-4.855	-5.848
4	Oberösterreich	1.152	1.052	1.013	917	376	-557	-1.570	-2.351	-3.281	-4.266
5	Salzburg	995	920	711	528	248	-150	-575	-823	-1.063	-1.336
6	Steiermark	-1.704	-1.751	-1.644	-1.525	-1.722	-2.251	-2.985	-3.462	-4.089	-4.790
7	Tirol	1.460	1.405	1.344	1.193	886	435	-81	-369	-681	-1.070
8	Vorarlberg	1.259	1.214	1.039	904	725	497	227	42	-150	-368
9	Wien	1.643	1.834	3.295	4.456	4.762	4.315	3.712	3.908	4.039	3.774
	NUTS 3- Regionen										
1	Mittelburgenland	-179	-182	-180	-164	-158	-163	-187	-209	-236	-251
2	Nordburgenland	-384	-396	-386	-343	-340	-387	-490	-596	-711	-808
3	Südburgenland	-412	-424	-452	-439	-448	-481	-546	-615	-697	-756
4	Mostviertel-Eisenwurzen	222	193	136	114	27	-103	-246	-371	-547	-736
5	Niederösterreich-Süd	-322	-333	-291	-218	-246	-356	-481	-528	-594	-711
6	Sankt Pölten	-93	-105	-95	-67	-90	-163	-253	-309	-379	-471
7	Waldviertel	-558	-582	-619	-613	-666	-747	-837	-915	-1.040	-1.179
8	Weinviertel	-477	-487	-479	-457	-479	-536	-603	-671	-760	-852
9	Wiener Umland-Nord	-447	-461	-412	-357	-416	-586	-790	-900	-1.044	-1.269
10	Wiener Umland-Süd	-300	-299	-189	-76	-101	-232	-403	-442	-491	-630
11	Wien	1.643	1.834	3.295	4.456	4.762	4.315	3.712	3.908	4.039	3.774
12	Klagenfurt-Villach	-484	-477	-393	-320	-353	-505	-717	-841	-963	-1.091
13	Oberkärnten	-154	-170	-214	-244	-279	-359	-462	-533	-611	-683
14	Unterkärnten	-242	-264	-311	-310	-330	-404	-504	-591	-692	-775
15	Graz	166	206	481	643	609	431	177	65	-68	-275
16	Liezen	-131	-139	-159	-171	-198	-239	-289	-318	-355	-390
17	Östliche Obersteiermark	-837	-841	-822	-770	-735	-747	-774	-768	-797	-833
18	Oststeiermark	-194	-234	-343	-406	-510	-664	-863	-1.046	-1.285	-1.517
19	West- und Südsteiermark	-411	-428	-444	-446	-494	-595	-742	-861	-993	-1.123
20	Westliche Obersteiermark	-297	-315	-357	-375	-394	-437	-494	-534	-591	-652
21	Innviertel	125	97	54	12	-99	-269	-475	-664	-891	-1.112
22	Linz-Wels	509	511	672	779	662	344	-18	-251	-518	-830
23	Mühlviertel	421	389	290	189	47	-124	-286	-429	-616	-804
24	Steyr-Kirchdorf	-8	-23	-20	-13	-61	-167	-280	-362	-457	-557
25	Traunviertel	105	78	17	-50	-173	-341	-511	-645	-799	-963
26	Lungau	27	20	-4	-21	-36	-53	-67	-79	-94	-112
27	Pinzgau-Pongau	344	309	208	132	31	-96	-234	-333	-435	-536
28	Salzburg und Umgebung	624	591	507	417	253	-1	-274	-411	-534	-688
29	Außerfern	26	23	13	3	-14	-35	-59	-72	-85	-97
30	Innsbruck	425	432	523	529	441	277	89	16	-53	-170
31	Osttirol	50	42	13	-9	-31	-63	-106	-139	-175	-216
32	Tiroler Oberland	362	342	285	235	179	121	54	8	-52	-120
33	Tiroler Unterland	597	566	510	435	311	135	-59	-182	-316	-467
34	Bludenz-Bregenzer Wald	237	222	166	127	87	36	-26	-71	-119	-170
35	Rheintal-Bodensee	1.022	992	873	777	638	461	253	113	-31	-198
	Bezirke (Prognoseregionen)										
1010	Eisenstadt(Stadt+Umgebung)-Rust	-143	-148	-138	-123	-120	-140	-182	-224	-264	-301
1040	Güssing	-136	-141	-158	-160	-163	-169	-183	-201	-224	-240
1050	Jennersdorf	-80	-81	-82	-76	-76	-80	-91	-102	-115	-127
1060	Mattersburg	-93	-95	-90	-73	-69	-83	-111	-136	-162	-179
1070	Neusiedl am See	-148	-153	-158	-147	-151	-164	-197	-236	-285	-328
1080	Oberpullendorf	-179	-182	-180	-164	-158	-163	-187	-209	-236	-251
1090	Oberwart	-196	-202	-212	-203	-209	-232	-272	-312	-358	-389
2010	Klagenfurt(Stadt)	-111	-91	-7	54	67	31	-24	-48	-70	-96
2020	Villach(Stadt)	-67	-62	-25	-4	-13	-44	-88	-109	-132	-156
2025	Feldkirchen	-24	-26	-34	-43	-53	-79	-108	-127	-148	-169
2030	Hermagor	-58	-62	-75	-79	-82	-94	-109	-118	-133	-147
2040	Klagenfurt Land	-114	-120	-139	-146	-167	-210	-266	-305	-340	-377
2050	Sankt Veit an der Glan	-125	-131	-142	-139	-145	-179	-222	-259	-299	-336
2060	Spittal an der Drau	-72	-82	-105	-122	-144	-186	-245	-288	-330	-367
2070	Villach Land	-192	-204	-222	-224	-240	-282	-339	-379	-421	-462
2080	Völkermarkt	-64	-70	-82	-79	-85	-99	-124	-146	-173	-192
2090	Wolfsberg	-53	-63	-87	-92	-100	-126	-158	-186	-220	-247
3010	Krems an der Donau(Stadt)	-46	-47	-46	-40	-41	-57	-69	-78	-85	-103
3020	Sankt Pölten(Stadt)	-29	-29	-4	20	26	9	-12	-23	-37	-62
3040	Wiener Neustadt(Stadt)	14	16	44	70	69	50	29	22	12	-9
3050	Amstetten-Waidhofen an der Ybbs	193	181	158	151	110	46	-20	-76	-158	-248
3060	Baden	-87	-91	-43	-8	-35	-112	-199	-228	-267	-346
3061	*Baden-Ebreichsdorf*	*-74*	*-77*	*-35*	*-3*	*-22*	*-83*	*-150*	*-172*	*-205*	*-269*
3062	*Pottenstein*	*-13*	*-14*	*-8*	*-5*	*-13*	*-29*	*-49*	*-56*	*-62*	*-77*
3070	Bruck an der Leitha	-102	-101	-86	-73	-74	-88	-108	-121	-141	-165
3080	Gänserndorf	-154	-158	-134	-113	-123	-167	-218	-253	-298	-359
3081	*Gänserndorf-Großenzersdorf-Marchegg*	*-42*	*-43*	*-17*	*3*	*-1*	*-33*	*-72*	*-94*	*-122*	*-163*
3082	*Zistersdorf*	*-112*	*-115*	*-117*	*-116*	*-122*	*-134*	*-146*	*-159*	*-176*	*-196*
3090	Gmünd	-156	-162	-166	-167	-172	-182	-190	-196	-210	-225
3100	Hollabrunn	-180	-184	-178	-165	-171	-189	-212	-234	-261	-290
3110	Horn	-122	-123	-124	-118	-119	-127	-139	-151	-171	-190
3120	Korneuburg	-65	-67	-54	-38	-43	-70	-110	-133	-167	-216
3130	Krems(Land)	-53	-59	-69	-70	-87	-112	-144	-166	-195	-225
3140	Lilienfeld	-61	-64	-72	-66	-67	-77	-87	-93	-103	-118
3150	Melk	-13	-22	-38	-44	-69	-106	-154	-199	-261	-324
3160	Mistelbach	-204	-206	-201	-189	-201	-237	-279	-319	-376	-432
3161	*Laa an der Thaya-Mistelbach-Poysdorf*	*-185*	*-188*	*-184*	*-176*	*-186*	*-213*	*-245*	*-278*	*-323*	*-366*
3162	*Wolkersdorf*	*-19*	*-18*	*-17*	*-13*	*-15*	*-24*	*-34*	*-41*	*-53*	*-66*
3170	Mödling	-99	-99	-70	-28	-37	-78	-143	-138	-124	-153
3180	Neunkirchen	-191	-197	-190	-169	-172	-205	-239	-253	-275	-310
3190	Sankt Pölten(Land)	-64	-76	-91	-87	-116	-172	-241	-286	-342	-409
3200	Scheibbs	42	34	16	7	-14	-43	-72	-96	-128	-164
3210	Tulln	-101	-107	-104	-98	-125	-175	-231	-270	-318	-381
3220	Waidhofen an der Thaya	-122	-126	-130	-128	-137	-144	-155	-167	-188	-210

ÖROK-Prognose 2009: Geburtenbilanz 2009 bis 2050

Kenn-zahl	Region	Prognosejahr									
		2009	2010	2015	2020	2025	2030	2035	2040	2045	2050
3230	Wiener Neustadt(Land)	-71	-74	-65	-48	-63	-95	-135	-148	-166	-197
3240	Wien Umgebung	-245	-248	-218	-183	-200	-267	-345	-373	-405	-486
3241	*Klosterneuburg-Purkersdorf*	*-220*	*-226*	*-220*	*-211*	*-232*	*-284*	*-343*	*-362*	*-384*	*-443*
3242	*Schwechat*	*-25*	*-22*	*2*	*28*	*32*	*17*	*-2*	*-11*	*-21*	*-43*
3250	Zwettl	-59	-65	-84	-90	-110	-125	-140	-157	-191	-226
4010	Linz(Stadt)	-49	-21	140	283	321	263	173	148	108	41
4020	Steyr(Stadt)	-23	-23	0	21	18	-3	-22	-28	-33	-42
4030	Wels(Stadt)	127	129	165	188	175	141	105	87	71	49
4040	Braunau am Inn	30	20	3	-11	-46	-104	-175	-240	-318	-394
4050	Eferding	27	24	19	13	-5	-30	-56	-77	-103	-133
4060	Freistadt	150	138	101	68	19	-39	-95	-146	-208	-265
4070	Gmunden	-61	-70	-94	-114	-161	-236	-322	-384	-450	-523
4080	Grieskirchen	42	34	24	16	-12	-57	-111	-161	-221	-281
4090	Kirchdorf an der Krems	32	23	13	9	-13	-56	-102	-140	-182	-226
4100	Linz-Land	201	190	184	169	113	14	-100	-188	-285	-384
4110	Perg	146	136	108	74	32	-23	-76	-119	-180	-246
4120	Ried im Innkreis	48	43	35	30	8	-25	-64	-100	-146	-192
4130	Rohrbach	84	77	55	30	-7	-48	-87	-123	-173	-222
4140	Schärding	5	0	-8	-23	-49	-83	-125	-163	-206	-245
4150	Steyr-Land	-17	-23	-33	-43	-66	-108	-156	-194	-242	-289
4160	Urfahr-Umgebung	168	154	110	65	4	-72	-131	-183	-241	-304
4161	*Leonfelden*	*41*	*38*	*26*	*17*	*3*	*-14*	*-28*	*-41*	*-55*	*-71*
4162	*Urfahr-Umgebung*	*127*	*116*	*84*	*48*	*1*	*-58*	*-103*	*-142*	*-186*	*-233*
4170	Vöcklabruck	166	148	111	64	-12	-105	-189	-261	-349	-440
4180	Wels-Land	76	73	80	78	57	14	-37	-79	-123	-170
5010	Salzburg(Stadt)	89	92	118	139	121	54	-25	-33	-38	-59
5020	Hallein	192	184	162	138	102	57	9	-22	-51	-85
5030	Salzburg-Umgebung	343	315	227	140	30	-112	-258	-356	-445	-544
5040	Sankt Johann im Pongau	204	188	145	113	70	21	-33	-69	-112	-160
5050	Tamsweg	27	20	-4	-21	-36	-53	-67	-79	-94	-112
5060	Zell am See	140	121	63	19	-39	-117	-201	-264	-323	-376
6010	Graz(Stadt)	270	320	584	737	744	662	535	511	477	384
6020	Bruck an der Mur	-252	-257	-255	-242	-235	-245	-259	-261	-273	-290
6030	Deutschlandsberg	-128	-137	-148	-150	-163	-196	-239	-275	-317	-359
6040	Feldbach	-44	-54	-87	-108	-132	-172	-222	-270	-335	-404
6050	Fürstenfeld	-47	-50	-54	-55	-60	-73	-88	-102	-121	-137
6060	Graz-Umgebung	-104	-114	-103	-94	-135	-231	-358	-446	-545	-659
6070	Hartberg	-4	-17	-55	-82	-119	-159	-208	-255	-312	-364
6080	Judenburg	-171	-180	-198	-206	-212	-226	-244	-256	-277	-301
6090	Knittelfeld	-69	-72	-80	-83	-88	-103	-124	-137	-153	-173
6100	Leibnitz	-101	-103	-100	-100	-129	-176	-243	-296	-352	-410
6110	Leoben	-349	-345	-323	-291	-269	-262	-266	-255	-261	-269
6120	Liezen	-131	-139	-159	-171	-198	-239	-289	-318	-355	-390
6130	Mürzzuschlag	-236	-239	-244	-237	-231	-240	-249	-252	-263	-274
6140	Murau	-57	-63	-79	-86	-94	-108	-126	-141	-161	-178
6150	Radkersburg	-102	-103	-109	-110	-117	-128	-145	-160	-179	-198
6160	Voitsberg	-182	-188	-196	-196	-202	-223	-260	-290	-324	-354
6170	Weiz	3	-10	-38	-51	-82	-132	-200	-259	-338	-414
7010	Innsbruck-Stadt	52	76	190	245	247	208	153	152	155	134
7020	Imst	231	222	199	177	147	110	67	37	2	-37
7030	Innsbruck-Land	373	356	333	284	194	69	-64	-136	-208	-304
7040	Kitzbühel	74	67	49	28	-4	-50	-98	-125	-152	-182
7050	Kufstein	267	255	237	208	156	83	3	-52	-113	-183
7060	Landeck	131	120	86	58	32	11	-13	-29	-54	-83
7070	Lienz	50	42	13	-9	-31	-63	-106	-139	-175	-216
7080	Reutte	26	23	13	3	-14	-35	-59	-72	-85	-97
7090	Schwaz	256	244	224	199	159	102	36	-5	-51	-102
8010	Bludenz	168	158	119	91	62	27	-14	-43	-73	-108
8020	Bregenz	358	344	287	243	181	100	4	-68	-141	-217
8021	*Bezau*	*69*	*64*	*47*	*36*	*25*	*9*	*-12*	*-28*	*-46*	*-62*
8022	*Bregenz*	*289*	*280*	*240*	*207*	*156*	*91*	*16*	*-40*	*-95*	*-155*
8030	Dornbirn	317	308	275	246	202	152	97	67	32	-13
8040	Feldkirch	416	404	358	324	280	218	140	86	32	-30
9010	Wien 1., Innere Stadt	-64	-55	-24	-5	2	1	-1	6	12	15
9020	Wien 2., Leopoldstadt	202	235	395	502	543	545	534	556	575	580
9030	Wien 3., Landstraße	42	60	157	228	255	250	238	257	271	273
9040	Wien 4., Wieden	-9	1	54	93	110	107	95	99	102	102
9050	Wien 5., Margareten	156	167	240	294	311	306	298	310	320	326
9060	Wien 6., Mariahilf	8	14	52	75	82	73	61	60	61	58
9070	Wien 7., Neubau	67	74	118	144	152	147	136	141	145	146
9080	Wien 8., Josefstadt	49	53	80	99	106	105	101	106	112	116
9090	Wien 9., Alsergrund	67	75	127	164	176	173	166	175	187	191
9100	Wien 10., Favoriten	258	263	345	449	479	436	387	414	421	389
9110	Wien 11., Simmering	312	314	363	404	410	389	364	374	381	371
9120	Wien 12., Meidling	119	137	231	304	325	294	254	259	259	240
9130	Wien 13., Hietzing	-386	-384	-356	-317	-298	-329	-388	-398	-407	-451
9140	Wien 14., Penzing	-93	-95	-46	4	14	-23	-85	-91	-91	-119
9150	Wien 15., Rudolfsheim-Fünfhaus	295	303	373	423	432	419	405	420	435	443
9160	Wien 16., Ottakring	272	290	395	471	486	468	442	458	472	474
9170	Wien 17., Hernals	135	147	206	248	263	256	245	256	267	272
9180	Wien 18., Währing	27	39	112	165	187	179	164	175	184	181
9190	Wien 19., Döbling	-316	-314	-261	-203	-181	-205	-248	-251	-247	-276
9200	Wien 20., Brigittenau	316	326	420	489	510	504	508	536	556	564
9210	Wien 21., Floridsdorf	21	26	93	143	144	98	56	77	75	27
9220	Wien 22., Donaustadt	277	270	319	352	322	240	153	139	114	49
9230	Wien 23., Liesing	-112	-112	-98	-70	-68	-118	-173	-170	-165	-197

ÖROK-Prognose 2009: Internationale Zuwanderung 2009 bis 2050

Kenn-zahl	Region	Prognosejahr									
		2009	2010	2015	2020	2025	2030	2035	2040	2045	2050
0	Österreich	100.000	102.000	112.000	104.000	103.000	105.000	107.000	108.000	109.000	110.000
	Bundesländer										
1	Burgenland	2.000	2.040	2.240	2.080	2.060	2.100	2.140	2.160	2.180	2.200
2	Kärnten	4.000	4.080	4.480	4.160	4.120	4.200	4.280	4.320	4.360	4.400
3	Niederösterreich	12.900	13.158	14.448	13.416	13.287	13.545	13.803	13.932	14.061	14.190
4	Oberösterreich	13.100	13.362	14.672	13.624	13.493	13.755	14.017	14.148	14.279	14.410
5	Salzburg	6.800	6.936	7.616	7.072	7.004	7.140	7.276	7.344	7.412	7.480
6	Steiermark	9.700	9.894	10.864	10.088	9.991	10.185	10.379	10.476	10.573	10.670
7	Tirol	9.300	9.486	10.416	9.672	9.579	9.765	9.951	10.044	10.137	10.230
8	Vorarlberg	5.000	5.100	5.600	5.200	5.150	5.250	5.350	5.400	5.450	5.500
9	Wien	37.200	37.944	41.664	38.688	38.316	39.060	39.804	40.176	40.548	40.920
	NUTS 3- Regionen										
1	Mittelburgenland	227	231	254	236	233	238	242	245	247	249
2	Nordburgenland	1.156	1.180	1.296	1.203	1.192	1.214	1.238	1.249	1.260	1.272
3	Südburgenland	617	629	690	641	635	648	660	666	673	679
4	Mostviertel-Eisenwurzen	1.191	1.215	1.335	1.239	1.227	1.252	1.275	1.286	1.299	1.311
5	Niederösterreich-Süd	2.562	2.613	2.870	2.663	2.638	2.690	2.740	2.767	2.792	2.817
6	Sankt Pölten	1.263	1.289	1.414	1.313	1.301	1.326	1.351	1.364	1.376	1.389
7	Waldviertel	1.015	1.033	1.136	1.059	1.047	1.066	1.087	1.098	1.106	1.115
8	Weinviertel	666	679	746	692	685	698	712	719	726	733
9	Wiener Umland-Nord	2.638	2.691	2.953	2.742	2.717	2.769	2.823	2.848	2.876	2.902
10	Wiener Umland-Süd	3.565	3.638	3.994	3.708	3.672	3.744	3.815	3.850	3.886	3.923
11	Wien	37.200	37.944	41.664	38.688	38.316	39.060	39.804	40.176	40.548	40.920
12	Klagenfurt-Villach	2.396	2.444	2.684	2.492	2.469	2.516	2.564	2.588	2.613	2.637
13	Oberkärnten	807	823	904	840	831	848	864	872	879	887
14	Unterkärnten	797	813	892	828	820	836	852	860	868	876
15	Graz	5.176	5.281	5.799	5.384	5.333	5.435	5.539	5.592	5.644	5.695
16	Liezen	531	542	595	553	547	558	569	574	579	585
17	Östliche Obersteiermark	1.331	1.358	1.491	1.385	1.371	1.398	1.424	1.438	1.451	1.465
18	Oststeiermark	1.123	1.144	1.256	1.166	1.156	1.178	1.200	1.211	1.222	1.233
19	West- und Südsteiermark	930	948	1.041	967	956	976	995	1.004	1.013	1.022
20	Westliche Obersteiermark	609	621	682	633	628	640	652	657	664	670
21	Innviertel	2.061	2.102	2.308	2.144	2.123	2.164	2.204	2.225	2.246	2.268
22	Linz-Wels	6.381	6.509	7.146	6.634	6.571	6.700	6.827	6.891	6.956	7.017
23	Mühlviertel	1.055	1.075	1.181	1.097	1.087	1.107	1.129	1.139	1.149	1.160
24	Steyr-Kirchdorf	1.197	1.222	1.341	1.246	1.234	1.257	1.282	1.294	1.306	1.318
25	Traunviertel	2.406	2.454	2.696	2.503	2.478	2.527	2.575	2.599	2.622	2.647
26	Lungau	227	232	255	236	234	239	243	246	248	250
27	Pinzgau-Pongau	1.971	2.011	2.208	2.050	2.030	2.070	2.109	2.129	2.149	2.168
28	Salzburg und Umgebung	4.602	4.693	5.153	4.786	4.740	4.831	4.924	4.969	5.015	5.062
29	Außerfern	495	505	554	515	510	519	529	534	539	544
30	Innsbruck	3.871	3.948	4.335	4.024	3.985	4.063	4.141	4.181	4.218	4.258
31	Osttirol	183	186	205	190	188	192	196	197	199	201
32	Tiroler Oberland	1.604	1.637	1.797	1.669	1.653	1.685	1.717	1.733	1.750	1.765
33	Tiroler Unterland	3.147	3.210	3.525	3.274	3.243	3.306	3.368	3.399	3.431	3.462
34	Bludenz-Bregenzer Wald	1.460	1.489	1.635	1.518	1.504	1.533	1.562	1.577	1.591	1.606
35	Rheintal-Bodensee	3.540	3.611	3.965	3.682	3.646	3.717	3.788	3.823	3.859	3.894
	Bezirke (Prognoseregionen)										
1010	Eisenstadt(Stadt+Umgebung)-Rust	440	450	493	458	454	461	471	475	479	484
1040	Güssing	198	202	221	206	204	208	212	214	216	218
1050	Jennersdorf	92	93	103	95	94	96	98	99	100	101
1060	Mattersburg	305	311	342	317	314	321	327	330	333	336
1070	Neusiedl am See	411	419	461	428	424	432	440	444	448	452
1080	Oberpullendorf	227	231	254	236	233	238	242	245	247	249
1090	Oberwart	327	334	366	340	337	344	350	353	357	360
2010	Klagenfurt(Stadt)	1.006	1.025	1.127	1.046	1.037	1.056	1.076	1.087	1.098	1.107
2020	Villach(Stadt)	530	541	593	551	546	556	567	572	578	583
2025	Feldkirchen	200	204	224	208	206	210	214	216	218	220
2030	Hermagor	115	117	129	120	118	121	123	124	125	126
2040	Klagenfurt Land	423	432	474	440	436	445	453	457	461	466
2050	Sankt Veit an der Glan	299	305	335	311	308	314	320	323	326	329
2060	Spittal an der Drau	492	502	551	512	507	517	527	532	536	541
2070	Villach Land	437	446	490	455	450	459	468	472	476	481
2080	Völkermarkt	303	309	339	315	312	318	324	327	330	333
2090	Wolfsberg	195	199	218	202	200	204	208	210	212	214
3010	Krems an der Donau(Stadt)	259	260	289	272	268	272	278	282	281	284
3020	Sankt Pölten(Stadt)	626	639	701	651	645	657	670	676	682	689
3040	Wiener Neustadt(Stadt)	440	449	493	457	453	462	471	475	479	484
3050	Amstetten-Waidhofen an der Ybbs	613	625	687	638	631	644	656	662	668	674
3060	Baden	1.808	1.845	2.026	1.880	1.863	1.899	1.935	1.953	1.971	1.989
3061	*Baden-Ebreichsdorf*	*1.477*	*1.507*	*1.655*	*1.536*	*1.522*	*1.551*	*1.581*	*1.595*	*1.610*	*1.625*
3062	*Pottenstein*	*331*	*338*	*371*	*344*	*341*	*348*	*354*	*358*	*361*	*364*
3070	Bruck an der Leitha	363	371	407	378	374	382	389	392	396	400
3080	Gänserndorf	846	863	947	879	871	888	905	913	922	930
3081	*Gänserndorf-Großenzersdorf-Marchegg*	*752*	*767*	*842*	*782*	*775*	*790*	*805*	*812*	*820*	*827*
3082	*Zistersdorf*	*94*	*96*	*105*	*97*	*96*	*98*	*100*	*101*	*102*	*103*
3090	Gmünd	203	207	227	211	209	213	217	219	221	223
3100	Hollabrunn	306	312	343	318	315	321	327	331	334	337
3110	Horn	128	131	143	133	132	134	137	138	140	141
3120	Korneuburg	597	608	668	620	614	626	638	644	650	656
3130	Krems(Land)	242	247	271	252	249	254	259	261	264	266
3140	Lilienfeld	325	331	364	338	334	341	347	351	354	357
3150	Melk	424	433	475	441	437	446	454	458	463	467
3160	Mistelbach	392	400	439	408	404	411	420	423	428	432
3161	*Laa an der Thaya-Mistelbach-Poysdorf*	*266*	*271*	*298*	*277*	*274*	*279*	*285*	*287*	*290*	*293*
3162	*Wolkersdorf*	*126*	*129*	*141*	*131*	*130*	*132*	*135*	*136*	*138*	*139*
3170	Mödling	1.248	1.273	1.398	1.298	1.285	1.310	1.335	1.348	1.360	1.373
3180	Neunkirchen	868	885	972	902	894	911	928	937	946	954
3190	Sankt Pölten(Land)	637	650	713	662	656	669	681	688	694	700
3200	Scheibbs	154	157	173	160	159	162	165	166	168	170
3210	Tulln	584	596	654	607	602	613	625	631	637	643
3220	Waidhofen an der Thaya	72	74	81	75	74	76	77	78	79	79

ÖROK-Prognose 2009: Internationale Zuwanderung 2009 bis 2050

Kenn-zahl	Region	Prognosejahr									
		2009	2010	2015	2020	2025	2030	2035	2040	2045	2050
3230	Wiener Neustadt(Land)	598	610	670	622	616	628	640	646	652	658
3240	Wien Umgebung	1.056	1.078	1.182	1.098	1.087	1.109	1.130	1.140	1.151	1.162
3241	*Klosterneuburg-Purkersdorf*	*579*	*591*	*648*	*602*	*596*	*608*	*620*	*625*	*631*	*637*
3242	*Schwechat*	*477*	*487*	*534*	*496*	*491*	*501*	*510*	*515*	*520*	*525*
3250	Zwettl	111	114	125	116	115	117	119	120	121	122
4010	Linz(Stadt)	2.995	3.055	3.353	3.112	3.084	3.144	3.204	3.235	3.266	3.292
4020	Steyr(Stadt)	530	541	594	552	546	557	568	573	578	584
4030	Wels(Stadt)	917	935	1.027	954	944	963	981	990	999	1.009
4040	Braunau am Inn	911	929	1.020	947	938	956	974	983	992	1.002
4050	Eferding	199	203	223	207	205	209	213	215	217	219
4060	Freistadt	227	231	254	236	234	238	243	245	247	250
4070	Gmunden	771	786	864	802	794	810	825	833	840	848
4080	Grieskirchen	316	322	354	329	326	332	338	341	345	348
4090	Kirchdorf an der Krems	383	391	429	398	395	402	410	414	418	421
4100	Linz-Land	1.405	1.433	1.573	1.461	1.447	1.475	1.503	1.517	1.531	1.545
4110	Perg	527	537	590	548	543	553	564	569	574	579
4120	Ried im Innkreis	379	386	424	394	390	398	405	409	413	417
4130	Rohrbach	252	257	282	262	259	264	269	272	274	277
4140	Schärding	455	465	510	474	469	478	487	492	496	501
4150	Steyr-Land	284	290	318	296	293	298	304	307	310	313
4160	Urfahr-Umgebung	312	319	350	325	322	329	335	337	341	344
4161	*Leonfelden*	*49*	*50*	*55*	*51*	*51*	*52*	*53*	*53*	*54*	*54*
4162	*Urfahr-Umgebung*	*263*	*269*	*295*	*274*	*271*	*277*	*282*	*284*	*287*	*290*
4170	Vöcklabruck	1.635	1.668	1.832	1.701	1.684	1.717	1.750	1.766	1.782	1.799
4180	Wels-Land	602	614	675	626	620	632	644	650	656	662
5010	Salzburg(Stadt)	2.954	3.011	3.307	3.072	3.042	3.100	3.161	3.189	3.218	3.249
5020	Hallein	433	442	485	450	446	455	463	468	472	476
5030	Salzburg-Umgebung	1.215	1.240	1.361	1.264	1.252	1.276	1.300	1.312	1.325	1.337
5040	Sankt Johann im Pongau	1.186	1.210	1.328	1.233	1.221	1.245	1.269	1.281	1.293	1.304
5050	Tamsweg	227	232	255	236	234	239	243	246	248	250
5060	Zell am See	785	801	880	817	809	825	840	848	856	864
6010	Graz(Stadt)	4.384	4.473	4.912	4.560	4.517	4.603	4.691	4.737	4.781	4.824
6020	Bruck an der Mur	576	587	645	599	593	605	616	622	628	634
6030	Deutschlandsberg	280	286	314	291	288	294	300	302	305	308
6040	Feldbach	293	299	328	304	302	307	313	316	319	322
6050	Fürstenfeld	139	141	155	144	143	146	148	150	151	152
6060	Graz-Umgebung	792	808	887	824	816	832	848	855	863	871
6070	Hartberg	302	308	338	314	311	317	323	326	329	332
6080	Judenburg	247	252	277	257	255	260	265	267	270	272
6090	Knittelfeld	205	209	229	213	211	215	219	221	223	225
6100	Leibnitz	421	429	471	438	433	442	450	455	459	463
6110	Leoben	505	516	566	526	521	531	541	546	551	556
6120	Liezen	531	542	595	553	547	558	569	574	579	585
6130	Mürzzuschlag	250	255	280	260	257	262	267	270	272	275
6140	Murau	157	160	176	163	162	165	168	169	171	173
6150	Radkersburg	104	106	116	108	107	109	111	112	113	114
6160	Voitsberg	229	233	256	238	235	240	245	247	249	251
6170	Weiz	285	290	319	296	293	299	305	307	310	313
7010	Innsbruck-Stadt	2.100	2.141	2.351	2.182	2.160	2.203	2.246	2.268	2.287	2.309
7020	Imst	779	795	873	811	803	818	834	842	850	857
7030	Innsbruck-Land	1.771	1.807	1.984	1.842	1.825	1.860	1.895	1.913	1.931	1.949
7040	Kitzbühel	850	867	952	884	876	893	910	918	927	935
7050	Kufstein	1.392	1.420	1.559	1.448	1.434	1.462	1.489	1.503	1.517	1.531
7060	Landeck	825	842	924	858	850	867	883	891	900	908
7070	Lienz	183	186	205	190	188	192	196	197	199	201
7080	Reutte	495	505	554	515	510	519	529	534	539	544
7090	Schwaz	905	923	1.014	942	933	951	969	978	987	996
8010	Bludenz	945	964	1.058	982	973	992	1.011	1.021	1.029	1.039
8020	Bregenz	1.783	1.818	1.997	1.854	1.837	1.872	1.907	1.925	1.944	1.961
8021	*Bezau*	*515*	*525*	*577*	*536*	*531*	*541*	*551*	*556*	*562*	*567*
8022	*Bregenz*	*1.268*	*1.293*	*1.420*	*1.318*	*1.306*	*1.331*	*1.356*	*1.369*	*1.382*	*1.394*
8030	Dornbirn	1.038	1.059	1.163	1.080	1.069	1.090	1.111	1.121	1.132	1.142
8040	Feldkirch	1.234	1.259	1.382	1.284	1.271	1.296	1.321	1.333	1.345	1.358
9010	Wien 1., Innere Stadt	577	588	646	600	594	606	617	623	629	634
9020	Wien 2., Leopoldstadt	3.599	3.671	4.031	3.743	3.707	3.779	3.851	3.887	3.923	3.959
9030	Wien 3., Landstraße	1.998	2.038	2.238	2.078	2.058	2.098	2.138	2.158	2.178	2.198
9040	Wien 4., Wieden	911	929	1.020	948	938	957	975	984	993	1.002
9050	Wien 5., Margareten	1.580	1.612	1.770	1.643	1.628	1.659	1.691	1.707	1.722	1.738
9060	Wien 6., Mariahilf	947	966	1.061	985	975	994	1.013	1.023	1.032	1.042
9070	Wien 7., Neubau	980	1.000	1.098	1.020	1.010	1.029	1.049	1.059	1.069	1.078
9080	Wien 8., Josefstadt	1.410	1.438	1.579	1.467	1.452	1.481	1.509	1.523	1.537	1.551
9090	Wien 9., Alsergrund	1.478	1.507	1.655	1.537	1.522	1.551	1.581	1.596	1.611	1.625
9100	Wien 10., Favoriten	2.492	2.543	2.793	2.590	2.567	2.616	2.666	2.689	2.718	2.743
9110	Wien 11., Simmering	1.507	1.537	1.687	1.567	1.552	1.582	1.612	1.627	1.642	1.657
9120	Wien 12., Meidling	1.959	1.998	2.194	2.037	2.018	2.057	2.096	2.116	2.135	2.155
9130	Wien 13., Hietzing	661	675	741	688	681	695	708	714	721	728
9140	Wien 14., Penzing	1.315	1.341	1.473	1.368	1.354	1.381	1.407	1.420	1.433	1.446
9150	Wien 15., Rudolfsheim-Fünfhaus	2.452	2.501	2.746	2.550	2.525	2.574	2.623	2.648	2.672	2.697
9160	Wien 16., Ottakring	2.639	2.691	2.955	2.744	2.718	2.771	2.823	2.850	2.876	2.902
9170	Wien 17., Hernals	1.492	1.522	1.671	1.552	1.537	1.567	1.597	1.612	1.626	1.641
9180	Wien 18., Währing	1.282	1.308	1.436	1.334	1.321	1.346	1.372	1.385	1.398	1.411
9190	Wien 19., Döbling	1.226	1.251	1.373	1.275	1.263	1.288	1.312	1.324	1.337	1.349
9200	Wien 20., Brigittenau	2.295	2.341	2.570	2.387	2.364	2.410	2.456	2.479	2.501	2.524
9210	Wien 21., Floridsdorf	1.659	1.692	1.858	1.725	1.709	1.742	1.775	1.792	1.808	1.825
9220	Wien 22., Donaustadt	1.730	1.764	1.937	1.799	1.782	1.816	1.851	1.868	1.885	1.903
9230	Wien 23., Liesing	1.011	1.031	1.132	1.051	1.041	1.061	1.082	1.092	1.102	1.112

ÖROK-Prognose 2009: Internationale Abwanderung 2009 bis 2050

Kenn-zahl	Region	Prognosejahr									
		2009	2010	2015	2020	2025	2030	2035	2040	2045	2050
0	Österreich	73.833	73.969	75.012	75.135	74.566	74.448	74.761	75.618	76.600	77.634
	Bundesländer										
1	Burgenland	1.280	1.282	1.279	1.271	1.266	1.266	1.286	1.311	1.337	1.371
2	Kärnten	2.834	2.841	2.838	2.812	2.778	2.768	2.783	2.815	2.873	2.936
3	Niederösterreich	8.864	8.895	9.071	9.131	9.131	9.194	9.274	9.442	9.653	9.864
4	Oberösterreich	8.298	8.307	8.414	8.379	8.239	8.162	8.111	8.162	8.247	8.354
5	Salzburg	5.766	5.756	5.771	5.725	5.627	5.574	5.559	5.566	5.572	5.605
6	Steiermark	7.040	7.032	7.011	6.888	6.745	6.666	6.638	6.691	6.770	6.881
7	Tirol	8.009	8.017	8.108	8.071	7.927	7.852	7.838	7.888	7.954	8.012
8	Vorarlberg	4.212	4.226	4.283	4.302	4.261	4.221	4.203	4.217	4.239	4.266
9	Wien	27.530	27.613	28.237	28.556	28.592	28.745	29.069	29.526	29.955	30.345
	NUTS 3- Regionen										
1	Mittelburgenland	132	132	130	128	126	126	128	132	137	141
2	Nordburgenland	793	794	803	806	809	815	833	853	873	899
3	Südburgenland	355	356	346	337	331	325	325	326	327	331
4	Mostviertel-Eisenwurzen	785	783	777	766	751	739	733	734	743	752
5	Niederösterreich-Süd	1.604	1.601	1.609	1.606	1.593	1.594	1.601	1.620	1.646	1.674
6	Sankt Pölten	928	932	944	944	938	934	935	947	961	975
7	Waldviertel	716	714	718	704	687	675	668	678	690	704
8	Weinviertel	491	492	487	481	473	471	471	478	490	499
9	Wiener Umland-Nord	2.031	2.048	2.125	2.165	2.185	2.223	2.257	2.319	2.388	2.453
10	Wiener Umland-Süd	2.309	2.325	2.411	2.465	2.504	2.558	2.609	2.666	2.735	2.807
11	Wien	27.530	27.613	28.237	28.556	28.592	28.745	29.069	29.526	29.955	30.345
12	Klagenfurt-Villach	1.773	1.782	1.791	1.785	1.770	1.775	1.794	1.821	1.857	1.900
13	Oberkärnten	515	515	510	504	497	494	492	497	508	518
14	Unterkärnten	546	544	537	523	511	499	497	497	508	518
15	Graz	3.664	3.673	3.740	3.726	3.682	3.662	3.663	3.694	3.727	3.772
16	Liezen	423	421	410	403	391	385	379	378	379	383
17	Östliche Obersteiermark	1.011	1.004	974	934	899	881	871	872	881	894
18	Oststeiermark	718	716	699	680	661	650	646	656	672	695
19	West- und Südsteiermark	756	754	746	727	713	705	707	719	738	762
20	Westliche Obersteiermark	468	464	442	418	399	383	372	372	373	375
21	Innviertel	1.465	1.462	1.466	1.445	1.411	1.383	1.364	1.368	1.383	1.400
22	Linz-Wels	4.109	4.126	4.223	4.245	4.197	4.180	4.174	4.212	4.250	4.300
23	Mühlviertel	614	612	616	612	602	596	593	596	611	628
24	Steyr-Kirchdorf	873	873	880	863	844	835	830	835	844	857
25	Traunviertel	1.237	1.234	1.229	1.214	1.185	1.168	1.150	1.151	1.159	1.169
26	Lungau	180	179	172	162	152	144	139	136	133	132
27	Pinzgau-Pongau	1.645	1.640	1.634	1.603	1.557	1.524	1.506	1.496	1.491	1.493
28	Salzburg und Umgebung	3.941	3.937	3.965	3.960	3.918	3.906	3.914	3.934	3.948	3.980
29	Außerfern	354	352	351	346	338	332	330	330	330	331
30	Innsbruck	3.306	3.317	3.393	3.413	3.383	3.381	3.399	3.440	3.477	3.511
31	Osttirol	153	153	156	157	156	155	156	158	166	172
32	Tiroler Oberland	1.677	1.668	1.643	1.588	1.516	1.473	1.450	1.443	1.442	1.440
33	Tiroler Unterland	2.519	2.527	2.565	2.567	2.534	2.511	2.503	2.517	2.539	2.558
34	Bludenz-Bregenzer Wald	1.348	1.346	1.337	1.312	1.273	1.243	1.227	1.224	1.224	1.226
35	Rheintal-Bodensee	2.864	2.880	2.946	2.990	2.988	2.978	2.976	2.993	3.015	3.040
	Bezirke (Prognoseregionen)										
1010	Eisenstadt(Stadt+Umgebung)-Rust	329	329	335	339	340	346	355	363	374	386
1040	Güssing	108	108	103	101	99	97	96	96	96	97
1050	Jennersdorf	58	59	59	56	55	53	53	53	54	56
1060	Mattersburg	199	200	203	203	203	203	206	212	217	224
1070	Neusiedl am See	265	265	265	264	266	266	272	278	282	289
1080	Oberpullendorf	132	132	130	128	126	126	128	132	137	141
1090	Oberwart	189	189	184	180	177	175	176	177	177	178
2010	Klagenfurt(Stadt)	902	906	911	907	897	900	912	928	945	966
2020	Villach(Stadt)	324	326	328	330	329	329	331	334	339	348
2025	Feldkirchen	121	122	121	121	120	121	121	124	126	131
2030	Hermagor	51	50	50	47	46	45	45	43	44	43
2040	Klagenfurt Land	278	280	283	281	280	281	285	290	298	305
2050	Sankt Veit an der Glan	240	239	234	225	217	209	207	204	205	206
2060	Spittal an der Drau	343	343	339	336	331	328	326	330	338	344
2070	Villach Land	269	270	269	267	264	265	266	269	275	281
2080	Völkermarkt	151	151	150	149	148	145	146	147	153	158
2090	Wolfsberg	155	154	153	149	146	145	144	146	150	154
3010	Krems an der Donau(Stadt)	236	236	247	239	237	230	227	231	231	236
3020	Sankt Pölten(Stadt)	477	479	488	489	486	483	482	488	492	497
3040	Wiener Neustadt(Stadt)	303	305	318	323	326	330	336	341	347	355
3050	Amstetten-Waidhofen an der Ybbs	422	420	419	415	407	400	398	398	404	408
3060	Baden	1.075	1.081	1.119	1.143	1.157	1.175	1.195	1.220	1.248	1.278
3061	*Baden-Ebreichsdorf*	*870*	*876*	*914*	*935*	*949*	*965*	*984*	*1.007*	*1.032*	*1.058*
3062	*Pottenstein*	*205*	*205*	*205*	*208*	*208*	*210*	*211*	*213*	*216*	*220*
3070	Bruck an der Leitha	221	222	227	230	236	239	246	250	259	267
3080	Gänserndorf	720	726	751	760	764	775	788	809	831	852
3081	*Gänserndorf-Großenzersdorf-Marchegg*	*657*	*663*	*689*	*699*	*704*	*715*	*728*	*747*	*768*	*787*
3082	*Zistersdorf*	*63*	*63*	*62*	*61*	*60*	*60*	*60*	*62*	*63*	*65*
3090	Gmünd	94	93	89	85	80	78	74	74	73	73
3100	Hollabrunn	256	256	253	248	243	241	240	242	247	250
3110	Horn	103	103	102	102	101	100	101	105	109	113
3120	Korneuburg	436	440	456	465	472	480	485	500	514	528
3130	Krems(Land)	159	158	157	156	151	149	149	148	151	153
3140	Lilienfeld	167	165	162	157	151	147	145	145	145	146
3150	Melk	261	261	258	254	250	247	243	245	247	250
3160	Mistelbach	253	254	256	257	254	256	257	262	271	277
3161	*Laa an der Thaya-Mistelbach-Poysdorf*	*172*	*173*	*172*	*172*	*170*	*170*	*171*	*174*	*180*	*184*
3162	*Wolkersdorf*	*81*	*81*	*84*	*85*	*84*	*86*	*86*	*88*	*91*	*93*
3170	Mödling	933	938	964	982	994	1.019	1.036	1.055	1.079	1.107
3180	Neunkirchen	526	523	518	510	502	498	497	503	512	519
3190	Sankt Pölten(Land)	451	453	456	455	452	451	453	459	469	478
3200	Scheibbs	102	102	100	97	94	92	92	91	92	94
3210	Tulln	438	440	454	459	459	462	466	475	491	505
3220	Waidhofen an der Thaya	39	39	39	40	39	40	41	43	45	47

ÖROK-Prognose 2009: Internationale Abwanderung 2009 bis 2050

Kenn-zahl	Region	Prognosejahr									
		2009	2010	2015	2020	2025	2030	2035	2040	2045	2050
3230	Wiener Neustadt(Land)	403	403	406	408	406	409	412	418	426	434
3240	Wien Umgebung	704	713	748	775	791	815	835	863	889	915
3241	*Klosterneuburg-Purkersdorf*	*419*	*424*	*442*	*457*	*466*	*480*	*492*	*509*	*524*	*540*
3242	*Schwechat*	*285*	*289*	*306*	*318*	*325*	*335*	*343*	*354*	*365*	*375*
3250	Zwettl	85	85	84	82	79	78	76	77	81	82
4010	Linz(Stadt)	1.916	1.924	1.966	1.979	1.954	1.940	1.933	1.944	1.954	1.972
4020	Steyr(Stadt)	373	373	374	363	355	352	350	349	350	352
4030	Wels(Stadt)	598	601	621	625	621	619	619	624	630	638
4040	Braunau am Inn	600	600	601	594	582	572	567	568	573	577
4050	Eferding	134	134	136	134	130	129	128	131	133	135
4060	Freistadt	158	158	160	161	158	157	156	156	164	171
4070	Gmunden	527	527	525	516	503	493	484	481	482	484
4080	Grieskirchen	212	211	212	212	209	207	204	206	208	211
4090	Kirchdorf an der Krems	266	266	271	267	262	258	256	260	264	270
4100	Linz-Land	785	790	813	825	823	825	827	839	850	862
4110	Perg	253	252	251	247	243	240	239	239	242	246
4120	Ried im Innkreis	290	290	293	286	277	272	268	269	274	280
4130	Rohrbach	164	163	165	163	159	158	155	157	159	162
4140	Schärding	363	361	360	353	343	332	325	325	328	332
4150	Steyr-Land	234	234	235	233	227	225	224	226	230	235
4160	Urfahr-Umgebung	246	246	248	246	242	240	242	247	253	260
4161	*Leonfelden*	*39*	*39*	*40*	*41*	*42*	*41*	*43*	*44*	*46*	*49*
4162	*Urfahr-Umgebung*	*207*	*207*	*208*	*205*	*200*	*199*	*199*	*203*	*207*	*211*
4170	Vöcklabruck	710	707	704	698	682	675	666	670	677	685
4180	Wels-Land	469	470	479	477	469	468	468	471	476	482
5010	Salzburg(Stadt)	2.651	2.646	2.665	2.659	2.630	2.621	2.630	2.643	2.652	2.671
5020	Hallein	340	340	345	346	342	341	341	342	343	345
5030	Salzburg-Umgebung	950	951	955	955	946	944	943	949	953	964
5040	Sankt Johann im Pongau	1.008	1.006	1.006	983	953	934	925	922	921	924
5050	Tamsweg	180	179	172	162	152	144	139	136	133	132
5060	Zell am See	637	634	628	620	604	590	581	574	570	569
6010	Graz(Stadt)	3.085	3.092	3.145	3.123	3.072	3.044	3.034	3.051	3.066	3.088
6020	Bruck an der Mur	391	389	376	359	346	338	332	331	332	334
6030	Deutschlandsberg	243	242	236	229	223	219	218	221	225	231
6040	Feldbach	213	213	207	200	192	189	186	188	192	197
6050	Fürstenfeld	77	76	75	72	70	69	67	68	68	69
6060	Graz-Umgebung	579	581	595	603	610	618	629	643	661	684
6070	Hartberg	179	177	172	168	163	161	161	164	169	175
6080	Judenburg	160	158	150	142	134	128	123	122	123	124
6090	Knittelfeld	156	155	149	142	138	135	132	132	132	133
6100	Leibnitz	345	345	347	342	338	337	340	348	360	374
6110	Leoben	442	438	426	409	393	383	379	380	382	388
6120	Liezen	423	421	410	403	391	385	379	378	379	383
6130	Mürzzuschlag	178	177	172	166	160	160	160	161	167	172
6140	Murau	152	151	143	134	127	120	117	118	118	118
6150	Radkersburg	66	66	63	60	59	57	56	57	57	60
6160	Voitsberg	168	167	163	156	152	149	149	150	153	157
6170	Weiz	183	184	182	180	177	174	176	179	186	194
7010	Innsbruck-Stadt	1.888	1.891	1.931	1.940	1.915	1.912	1.918	1.940	1.955	1.972
7020	Imst	712	713	715	702	682	669	664	664	666	667
7030	Innsbruck-Land	1.418	1.426	1.462	1.473	1.468	1.469	1.481	1.500	1.522	1.539
7040	Kitzbühel	630	632	633	634	625	616	609	608	609	609
7050	Kufstein	1.180	1.184	1.208	1.208	1.195	1.187	1.186	1.196	1.208	1.219
7060	Landeck	965	955	928	886	834	804	786	779	776	773
7070	Lienz	153	153	156	157	156	155	156	158	166	172
7080	Reutte	354	352	351	346	338	332	330	330	330	331
7090	Schwaz	709	711	724	725	714	708	708	713	722	730
8010	Bludenz	876	877	871	856	831	814	804	804	804	806
8020	Bregenz	1.443	1.444	1.462	1.466	1.454	1.442	1.437	1.438	1.445	1.454
8021	*Bezau*	*472*	*469*	*466*	*456*	*442*	*429*	*423*	*420*	*420*	*420*
8022	*Bregenz*	*971*	*975*	*996*	*1.010*	*1.012*	*1.013*	*1.014*	*1.018*	*1.025*	*1.034*
8030	Dornbirn	859	865	889	904	906	904	906	917	925	934
8040	Feldkirch	1.034	1.040	1.061	1.076	1.070	1.061	1.056	1.058	1.065	1.072
9010	Wien 1., Innere Stadt	370	371	378	385	384	385	388	394	400	404
9020	Wien 2., Leopoldstadt	2.503	2.523	2.623	2.665	2.667	2.682	2.714	2.759	2.796	2.831
9030	Wien 3., Landstraße	1.612	1.613	1.628	1.636	1.630	1.632	1.643	1.664	1.687	1.707
9040	Wien 4., Wieden	573	579	598	608	608	609	614	622	631	639
9050	Wien 5., Margareten	1.144	1.147	1.178	1.189	1.185	1.187	1.194	1.209	1.225	1.240
9060	Wien 6., Mariahilf	638	641	660	669	666	666	670	678	687	696
9070	Wien 7., Neubau	692	698	719	723	717	716	721	731	740	748
9080	Wien 8., Josefstadt	873	856	860	849	836	834	840	852	863	872
9090	Wien 9., Alsergrund	1.316	1.313	1.319	1.317	1.301	1.295	1.301	1.320	1.337	1.352
9100	Wien 10., Favoriten	2.445	2.449	2.485	2.519	2.538	2.563	2.592	2.640	2.682	2.719
9110	Wien 11., Simmering	1.027	1.034	1.068	1.089	1.097	1.109	1.128	1.148	1.169	1.183
9120	Wien 12., Meidling	1.287	1.298	1.349	1.376	1.389	1.401	1.422	1.445	1.466	1.488
9130	Wien 13., Hietzing	543	544	549	556	559	563	568	577	587	597
9140	Wien 14., Penzing	1.016	1.019	1.032	1.040	1.042	1.047	1.059	1.077	1.092	1.106
9150	Wien 15., Rudolfsheim-Fünfhaus	1.849	1.836	1.839	1.842	1.827	1.827	1.841	1.864	1.888	1.910
9160	Wien 16., Ottakring	1.795	1.802	1.848	1.870	1.869	1.873	1.890	1.916	1.941	1.964
9170	Wien 17., Hernals	1.202	1.206	1.227	1.234	1.233	1.234	1.245	1.261	1.279	1.293
9180	Wien 18., Währing	886	889	909	921	922	925	934	945	956	967
9190	Wien 19., Döbling	1.087	1.085	1.095	1.102	1.106	1.112	1.127	1.141	1.156	1.173
9200	Wien 20., Brigittenau	1.743	1.746	1.779	1.793	1.791	1.799	1.816	1.843	1.868	1.890
9210	Wien 21., Floridsdorf	1.161	1.174	1.217	1.241	1.253	1.271	1.297	1.323	1.348	1.370
9220	Wien 22., Donaustadt	1.106	1.123	1.185	1.223	1.251	1.280	1.313	1.345	1.371	1.396
9230	Wien 23., Liesing	662	667	692	709	721	735	752	772	786	800

ÖROK-Prognose 2009: Internationale Wanderungsbilanz 2009 bis 2050

Kenn-zahl	Region	Prognosejahr									
		2009	2010	2015	2020	2025	2030	2035	2040	2045	2050
0	Österreich	26.167	28.031	36.988	28.865	28.434	30.552	32.239	32.382	32.400	32.366
	Bundesländer										
1	Burgenland	720	758	961	809	794	834	854	849	843	829
2	Kärnten	1.166	1.239	1.642	1.348	1.342	1.432	1.497	1.505	1.487	1.464
3	Niederösterreich	4.036	4.263	5.377	4.285	4.156	4.351	4.529	4.490	4.408	4.326
4	Oberösterreich	4.802	5.055	6.258	5.245	5.254	5.593	5.906	5.986	6.032	6.056
5	Salzburg	1.034	1.180	1.845	1.347	1.377	1.566	1.717	1.778	1.840	1.875
6	Steiermark	2.660	2.862	3.853	3.200	3.246	3.519	3.741	3.785	3.803	3.789
7	Tirol	1.291	1.469	2.308	1.601	1.652	1.913	2.113	2.156	2.183	2.218
8	Vorarlberg	788	874	1.317	898	889	1.029	1.147	1.183	1.211	1.234
9	Wien	9.670	10.331	13.427	10.132	9.724	10.315	10.735	10.650	10.593	10.575
	NUTS 3- Regionen										
1	Mittelburgenland	95	99	124	108	107	112	114	113	110	108
2	Nordburgenland	363	386	493	397	383	399	405	396	387	373
3	Südburgenland	262	273	344	304	304	323	335	340	346	348
4	Mostviertel-Eisenwurzen	406	432	558	473	476	513	542	552	556	559
5	Niederösterreich-Süd	958	1.012	1.261	1.057	1.045	1.096	1.139	1.147	1.146	1.143
6	Sankt Pölten	335	357	470	369	363	392	416	417	415	414
7	Waldviertel	299	319	418	355	360	391	419	420	416	411
8	Weinviertel	175	187	259	211	212	227	241	241	236	234
9	Wiener Umland-Nord	607	643	828	577	532	546	566	529	488	449
10	Wiener Umland-Süd	1.256	1.313	1.583	1.243	1.168	1.186	1.206	1.184	1.151	1.116
11	Wien	9.670	10.331	13.427	10.132	9.724	10.315	10.735	10.650	10.593	10.575
12	Klagenfurt-Villach	623	662	893	707	699	741	770	767	756	737
13	Oberkärnten	292	308	394	336	334	354	372	375	371	369
14	Unterkärnten	251	269	355	305	309	337	355	363	360	358
15	Graz	1.512	1.608	2.059	1.658	1.651	1.773	1.876	1.898	1.917	1.923
16	Liezen	108	121	185	150	156	173	190	196	200	202
17	Östliche Obersteiermark	320	354	517	451	472	517	553	566	570	571
18	Oststeiermark	405	428	557	486	495	528	554	555	550	538
19	West- und Südsteiermark	174	194	295	240	243	271	288	285	275	260
20	Westliche Obersteiermark	141	157	240	215	229	257	280	285	291	295
21	Innviertel	596	640	842	699	712	781	840	857	863	868
22	Linz-Wels	2.272	2.383	2.923	2.389	2.374	2.520	2.653	2.679	2.706	2.717
23	Mühlviertel	441	463	565	485	485	511	536	543	538	532
24	Steyr-Kirchdorf	324	349	461	383	390	422	452	459	462	461
25	Traunviertel	1.169	1.220	1.467	1.289	1.293	1.359	1.425	1.448	1.463	1.478
26	Lungau	47	53	83	74	82	95	104	110	115	118
27	Pinzgau-Pongau	326	371	574	447	473	546	603	633	658	675
28	Salzburg und Umgebung	661	756	1.188	826	822	925	1.010	1.035	1.067	1.082
29	Außerfern	141	153	203	169	172	187	199	204	209	213
30	Innsbruck	565	631	942	611	602	682	742	741	741	747
31	Osttirol	30	33	49	33	32	37	40	39	33	29
32	Tiroler Oberland	-73	-31	154	81	137	212	267	290	308	325
33	Tiroler Unterland	628	683	960	707	709	795	865	882	892	904
34	Bludenz-Bregenzer Wald	112	143	298	206	231	290	335	353	367	380
35	Rheintal-Bodensee	676	731	1.019	692	658	739	812	830	844	854
	Bezirke (Prognoseregionen)										
1010	Eisenstadt(Stadt+Umgebung)-Rust	111	121	158	119	114	115	116	112	105	98
1040	Güssing	90	94	118	105	105	111	116	118	120	121
1050	Jennersdorf	34	34	44	39	39	43	45	46	46	45
1060	Mattersburg	106	111	139	114	111	118	121	118	116	112
1070	Neusiedl am See	146	154	196	164	158	166	168	166	166	163
1080	Oberpullendorf	95	99	124	108	107	112	114	113	110	108
1090	Oberwart	138	145	182	160	160	169	174	176	180	182
2010	Klagenfurt(Stadt)	104	119	216	139	140	156	164	159	153	141
2020	Villach(Stadt)	206	215	265	221	217	227	236	238	239	235
2025	Feldkirchen	79	82	103	87	86	89	93	92	92	89
2030	Hermagor	64	67	79	73	72	76	78	81	81	83
2040	Klagenfurt Land	145	152	191	159	156	164	168	167	163	161
2050	Sankt Veit an der Glan	59	66	101	86	91	105	113	119	121	123
2060	Spittal an der Drau	149	159	212	176	176	189	201	202	198	197
2070	Villach Land	168	176	221	188	186	194	202	203	201	200
2080	Völkermarkt	152	158	189	166	164	173	178	180	177	175
2090	Wolfsberg	40	45	65	53	54	59	64	64	62	60
3010	Krems an der Donau(Stadt)	23	24	42	33	31	42	51	51	50	48
3020	Sankt Pölten(Stadt)	149	160	213	162	159	174	188	188	190	192
3040	Wiener Neustadt(Stadt)	137	144	175	134	127	132	135	134	132	129
3050	Amstetten-Waidhofen an der Ybbs	191	205	268	223	224	244	258	264	264	266
3060	Baden	733	764	907	737	706	724	740	733	723	711
3061	*Baden-Ebreichsdorf*	*607*	*631*	*741*	*601*	*573*	*586*	*597*	*588*	*578*	*567*
3062	*Pottenstein*	*126*	*133*	*166*	*136*	*133*	*138*	*143*	*145*	*145*	*144*
3070	Bruck an der Leitha	142	149	180	148	138	143	143	142	137	133
3080	Gänserndorf	126	137	196	119	107	113	117	104	91	78
3081	*Gänserndorf-Großenzersdorf-Marchegg*	*95*	*104*	*153*	*83*	*71*	*75*	*77*	*65*	*52*	*40*
3082	*Zistersdorf*	*31*	*33*	*43*	*36*	*36*	*38*	*40*	*39*	*39*	*38*
3090	Gmünd	109	114	138	126	129	135	143	145	148	150
3100	Hollabrunn	50	56	90	70	72	80	87	89	87	87
3110	Horn	25	28	41	31	31	34	36	33	31	28
3120	Korneuburg	161	168	212	155	142	146	153	144	136	128
3130	Krems(Land)	83	89	114	96	98	105	110	113	113	113
3140	Lilienfeld	158	166	202	181	183	194	202	206	209	211
3150	Melk	163	172	217	187	187	199	211	213	216	217
3160	Mistelbach	139	146	183	151	150	155	163	161	157	155
3161	*Laa an der Thaya-Mistelbach-Poysdorf*	*94*	*98*	*126*	*105*	*104*	*109*	*114*	*113*	*110*	*109*
3162	*Wolkersdorf*	*45*	*48*	*57*	*46*	*46*	*46*	*49*	*48*	*47*	*46*
3170	Mödling	315	335	434	316	291	291	299	293	281	266
3180	Neunkirchen	342	362	454	392	392	413	431	434	434	435
3190	Sankt Pölten(Land)	186	197	257	207	204	218	228	229	225	222
3200	Scheibbs	52	55	73	63	65	70	73	75	76	76
3210	Tulln	146	156	200	148	143	151	159	156	146	138
3220	Waidhofen an der Thaya	33	35	42	35	35	36	36	35	34	32

ÖROK-Prognose 2009: Internationale Wanderungsbilanz 2009 bis 2050

Kenn-zahl	Region	Prognosejahr									
		2009	2010	2015	2020	2025	2030	2035	2040	2045	2050
3230	Wiener Neustadt(Land)	195	207	264	214	210	219	228	228	226	224
3240	Wien Umgebung	352	365	434	323	296	294	295	277	262	247
3241	*Klosterneuburg-Purkersdorf*	*160*	*167*	*206*	*145*	*130*	*128*	*128*	*116*	*107*	*97*
3242	*Schwechat*	*192*	*198*	*228*	*178*	*166*	*166*	*167*	*161*	*155*	*150*
3250	Zwettl	26	29	41	34	36	39	43	43	40	40
4010	Linz(Stadt)	1.079	1.131	1.387	1.133	1.130	1.204	1.271	1.291	1.312	1.320
4020	Steyr(Stadt)	157	168	220	189	191	205	218	224	228	232
4030	Wels(Stadt)	319	334	406	329	323	344	362	366	369	371
4040	Braunau am Inn	311	329	419	353	356	384	407	415	419	425
4050	Eferding	65	69	87	73	75	80	85	84	84	84
4060	Freistadt	69	73	94	75	76	81	87	89	83	79
4070	Gmunden	244	259	339	286	291	317	341	352	358	364
4080	Grieskirchen	104	111	142	117	117	125	134	135	137	137
4090	Kirchdorf an der Krems	117	125	158	131	133	144	154	154	154	151
4100	Linz-Land	620	643	760	636	624	650	676	678	681	683
4110	Perg	274	285	339	301	300	313	325	330	332	333
4120	Ried im Innkreis	89	96	131	108	113	126	137	140	139	137
4130	Rohrbach	88	94	117	99	100	106	114	115	115	115
4140	Schärding	92	104	150	121	126	146	162	167	168	169
4150	Steyr-Land	50	56	83	63	66	73	80	81	80	78
4160	Urfahr-Umgebung	66	73	102	79	80	89	93	90	88	84
4161	*Leonfelden*	*10*	*11*	*15*	*10*	*9*	*11*	*10*	*9*	*8*	*5*
4162	*Urfahr-Umgebung*	*56*	*62*	*87*	*69*	*71*	*78*	*83*	*81*	*80*	*79*
4170	Vöcklabruck	925	961	1.128	1.003	1.002	1.042	1.084	1.096	1.105	1.114
4180	Wels-Land	133	144	196	149	151	164	176	179	180	180
5010	Salzburg(Stadt)	303	365	642	413	412	479	531	546	566	578
5020	Hallein	93	102	140	104	104	114	122	126	129	131
5030	Salzburg-Umgebung	265	289	406	309	306	332	357	363	372	373
5040	Sankt Johann im Pongau	178	204	322	250	268	311	344	359	372	380
5050	Tamsweg	47	53	83	74	82	95	104	110	115	118
5060	Zell am See	148	167	252	197	205	235	259	274	286	295
6010	Graz(Stadt)	1.299	1.381	1.767	1.437	1.445	1.559	1.657	1.686	1.715	1.736
6020	Bruck an der Mur	185	198	269	240	247	267	284	291	296	300
6030	Deutschlandsberg	37	44	78	62	65	75	82	81	80	77
6040	Feldbach	80	86	121	104	110	118	127	128	127	125
6050	Fürstenfeld	62	65	80	72	73	77	81	82	83	83
6060	Graz-Umgebung	213	227	292	221	206	214	219	212	202	187
6070	Hartberg	123	131	166	146	148	156	162	162	160	157
6080	Judenburg	87	94	127	115	121	132	142	145	147	148
6090	Knittelfeld	49	54	80	71	73	80	87	89	91	92
6100	Leibnitz	76	84	124	96	95	105	110	107	99	89
6110	Leoben	63	78	140	117	128	148	162	166	169	168
6120	Liezen	108	121	185	150	156	173	190	196	200	202
6130	Mürzzuschlag	72	78	108	94	97	102	107	109	105	103
6140	Murau	5	9	33	29	35	45	51	51	53	55
6150	Radkersburg	38	40	53	48	48	52	55	55	56	54
6160	Voitsberg	61	66	93	82	83	91	96	97	96	94
6170	Weiz	102	106	137	116	116	125	129	128	124	119
7010	Innsbruck-Stadt	212	250	420	242	245	291	328	328	332	337
7020	Imst	67	82	158	109	121	149	170	178	184	190
7030	Innsbruck-Land	353	381	522	369	357	391	414	413	409	410
7040	Kitzbühel	220	235	319	250	251	277	301	310	318	326
7050	Kufstein	212	236	351	240	239	275	303	307	309	312
7060	Landeck	-140	-113	-4	-28	16	63	97	112	124	135
7070	Lienz	30	33	49	33	32	37	40	39	33	29
7080	Reutte	141	153	203	169	172	187	199	204	209	213
7090	Schwaz	196	212	290	217	219	243	261	265	265	266
8010	Bludenz	69	87	187	126	142	178	207	217	225	233
8020	Bregenz	340	374	535	388	383	430	470	487	499	507
8021	*Bezau*	*43*	*56*	*111*	*80*	*89*	*112*	*128*	*136*	*142*	*147*
8022	*Bregenz*	*297*	*318*	*424*	*308*	*294*	*318*	*342*	*351*	*357*	*360*
8030	Dornbirn	179	194	274	176	163	186	205	204	207	208
8040	Feldkirch	200	219	321	208	201	235	265	275	280	286
9010	Wien 1., Innere Stadt	207	217	268	215	210	221	229	229	229	230
9020	Wien 2., Leopoldstadt	1.096	1.148	1.408	1.078	1.040	1.097	1.137	1.128	1.127	1.128
9030	Wien 3., Landstraße	386	425	610	442	428	466	495	494	491	491
9040	Wien 4., Wieden	338	350	422	340	330	348	361	362	362	363
9050	Wien 5., Margareten	436	465	592	454	443	472	497	498	497	498
9060	Wien 6., Mariahilf	309	325	401	316	309	328	343	345	345	346
9070	Wien 7., Neubau	288	302	379	297	293	313	328	328	329	330
9080	Wien 8., Josefstadt	537	582	719	618	616	647	669	671	674	679
9090	Wien 9., Alsergrund	162	194	336	220	221	256	280	276	274	273
9100	Wien 10., Favoriten	47	94	308	71	29	53	74	49	36	24
9110	Wien 11., Simmering	480	503	619	478	455	473	484	479	473	474
9120	Wien 12., Meidling	672	700	845	661	629	656	674	671	669	667
9130	Wien 13., Hietzing	118	131	192	132	122	132	140	137	134	131
9140	Wien 14., Penzing	299	322	441	328	312	334	348	343	341	340
9150	Wien 15., Rudolfsheim-Fünfhaus	603	665	907	708	698	747	782	784	784	787
9160	Wien 16., Ottakring	844	889	1.107	874	849	898	933	934	935	938
9170	Wien 17., Hernals	290	316	444	318	304	333	352	351	347	348
9180	Wien 18., Währing	396	419	527	413	399	421	438	440	442	444
9190	Wien 19., Döbling	139	166	278	173	157	176	185	183	181	176
9200	Wien 20., Brigittenau	552	595	791	594	573	611	640	636	633	634
9210	Wien 21., Floridsdorf	498	518	641	484	456	471	478	469	460	455
9220	Wien 22., Donaustadt	624	641	752	576	531	536	538	523	514	507
9230	Wien 23., Liesing	349	364	440	342	320	326	330	320	316	312

ÖROK-Prognose 2009: Binnenzuwanderung 2009 bis 2050

Kenn-zahl	Region	Prognosejahr									
		2009	2010	2015	2020	2025	2030	2035	2040	2045	2050
0	Österreich	287.277	287.798	292.317	293.543	292.576	292.694	294.642	298.507	303.059	307.140
	Bundesländer										
1	Burgenland	6.280	6.292	6.394	6.480	6.521	6.568	6.631	6.745	6.877	7.005
2	Kärnten	13.679	13.640	13.507	13.273	13.008	12.826	12.726	12.753	12.835	12.899
3	Niederösterreich	46.264	46.373	47.298	47.985	48.383	48.756	49.309	50.117	51.144	52.136
4	Oberösterreich	33.653	33.681	33.914	33.639	33.060	32.663	32.551	32.734	32.988	33.164
5	Salzburg	11.653	11.641	11.669	11.578	11.364	11.202	11.146	11.188	11.273	11.348
6	Steiermark	28.425	28.417	28.379	27.930	27.468	27.183	27.166	27.367	27.665	27.891
7	Tirol	13.819	13.825	13.937	13.818	13.567	13.403	13.375	13.460	13.593	13.696
8	Vorarlberg	7.925	7.922	7.996	7.987	7.896	7.819	7.797	7.844	7.922	7.999
9	Wien	125.579	126.007	129.223	130.853	131.309	132.274	133.941	136.299	138.762	141.002
	NUTS 3- Regionen										
1	Mittelburgenland	683	685	702	717	726	735	746	760	776	791
2	Nordburgenland	3.557	3.571	3.653	3.722	3.765	3.806	3.851	3.925	4.008	4.090
3	Südburgenland	2.040	2.036	2.039	2.041	2.030	2.027	2.034	2.060	2.093	2.124
4	Mostviertel-Eisenwurzen	3.960	3.960	3.980	3.957	3.914	3.880	3.880	3.912	3.962	4.004
5	Niederösterreich-Süd	7.964	7.989	8.130	8.222	8.280	8.356	8.461	8.611	8.787	8.953
6	Sankt Pölten	4.652	4.658	4.713	4.732	4.727	4.738	4.778	4.840	4.927	5.012
7	Waldviertel	4.817	4.820	4.855	4.847	4.817	4.798	4.811	4.867	4.951	5.024
8	Weinviertel	3.027	3.040	3.125	3.184	3.226	3.264	3.324	3.395	3.482	3.562
9	Wiener Umland-Nord	10.475	10.499	10.783	11.057	11.259	11.418	11.595	11.817	12.097	12.376
10	Wiener Umland-Süd	11.369	11.407	11.712	11.986	12.160	12.302	12.460	12.675	12.938	13.205
11	Wien	125.579	126.007	129.223	130.853	131.309	132.274	133.941	136.299	138.762	141.002
12	Klagenfurt-Villach	9.414	9.384	9.269	9.085	8.889	8.758	8.681	8.687	8.731	8.767
13	Oberkärnten	1.897	1.890	1.885	1.866	1.836	1.814	1.803	1.813	1.834	1.849
14	Unterkärnten	2.368	2.366	2.353	2.322	2.283	2.254	2.242	2.253	2.270	2.283
15	Graz	14.518	14.520	14.495	14.205	13.941	13.783	13.763	13.847	13.962	14.043
16	Liezen	995	996	1.001	994	980	970	968	972	982	991
17	Östliche Obersteiermark	3.035	3.024	3.000	2.943	2.886	2.850	2.854	2.872	2.909	2.937
18	Oststeiermark	4.424	4.427	4.432	4.385	4.326	4.291	4.295	4.341	4.403	4.452
19	West- und Südsteiermark	3.671	3.678	3.715	3.711	3.689	3.672	3.683	3.725	3.783	3.832
20	Westliche Obersteiermark	1.782	1.772	1.736	1.692	1.646	1.617	1.603	1.610	1.626	1.636
21	Innviertel	4.136	4.133	4.150	4.109	4.028	3.967	3.943	3.965	3.999	4.026
22	Linz-Wels	18.684	18.709	18.870	18.701	18.365	18.144	18.087	18.175	18.289	18.357
23	Mühlviertel	3.320	3.327	3.360	3.350	3.306	3.273	3.272	3.300	3.340	3.371
24	Steyr-Kirchdorf	3.826	3.823	3.827	3.784	3.716	3.673	3.660	3.682	3.712	3.732
25	Traunviertel	3.687	3.689	3.707	3.695	3.645	3.606	3.589	3.612	3.648	3.678
26	Lungau	253	252	248	243	237	231	228	228	229	229
27	Pinzgau-Pongau	1.882	1.881	1.886	1.863	1.827	1.797	1.790	1.799	1.816	1.832
28	Salzburg und Umgebung	9.518	9.508	9.535	9.472	9.300	9.174	9.128	9.161	9.228	9.287
29	Außerfern	287	287	288	286	280	276	276	278	281	283
30	Innsbruck	8.261	8.268	8.359	8.283	8.135	8.042	8.034	8.090	8.170	8.229
31	Osttirol	423	423	421	414	405	397	394	395	397	398
32	Tiroler Oberland	1.465	1.462	1.465	1.454	1.426	1.409	1.404	1.411	1.425	1.437
33	Tiroler Unterland	3.383	3.385	3.404	3.381	3.321	3.279	3.267	3.286	3.320	3.349
34	Bludenz-Bregenzer Wald	1.502	1.503	1.519	1.521	1.506	1.493	1.492	1.504	1.523	1.539
35	Rheintal-Bodensee	6.423	6.419	6.477	6.466	6.390	6.326	6.305	6.340	6.399	6.460
	Bezirke (Prognoseregionen)										
1010	Eisenstadt(Stadt+Umgebung)-Rust	1.412	1.417	1.447	1.474	1.491	1.503	1.520	1.550	1.586	1.620
1040	Güssing	617	615	619	622	621	621	624	633	644	654
1050	Jennersdorf	362	363	360	357	352	350	348	351	354	357
1060	Mattersburg	990	993	1.013	1.029	1.040	1.053	1.067	1.087	1.109	1.131
1070	Neusiedl am See	1.155	1.161	1.193	1.219	1.234	1.250	1.264	1.288	1.313	1.339
1080	Oberpullendorf	683	685	702	717	726	735	746	760	776	791
1090	Oberwart	1.061	1.058	1.060	1.062	1.057	1.056	1.062	1.076	1.095	1.113
2010	Klagenfurt(Stadt)	3.382	3.368	3.318	3.235	3.148	3.090	3.058	3.057	3.067	3.071
2020	Villach(Stadt)	1.964	1.954	1.913	1.854	1.803	1.767	1.748	1.744	1.749	1.752
2025	Feldkirchen	732	729	724	716	704	698	691	694	701	707
2030	Hermagor	251	250	250	249	248	244	244	246	250	252
2040	Klagenfurt Land	2.235	2.230	2.215	2.191	2.158	2.139	2.122	2.127	2.139	2.152
2050	Sankt Veit an der Glan	1.029	1.028	1.022	1.011	997	989	985	993	1.003	1.011
2060	Spittal an der Drau	914	911	911	901	884	872	868	873	883	890
2070	Villach Land	1.833	1.832	1.823	1.805	1.780	1.762	1.753	1.759	1.776	1.792
2080	Völkermarkt	762	762	759	750	736	724	720	722	727	731
2090	Wolfsberg	577	576	572	561	550	541	537	538	540	541
3010	Krems an der Donau(Stadt)	1.250	1.247	1.251	1.239	1.227	1.217	1.220	1.232	1.251	1.266
3020	Sankt Pölten(Stadt)	1.981	1.980	1.984	1.969	1.946	1.935	1.942	1.962	1.987	2.009
3040	Wiener Neustadt(Stadt)	1.962	1.967	1.984	1.985	1.985	1.999	2.025	2.061	2.099	2.135
3050	Amstetten-Waidhofen an der Ybbs	1.953	1.954	1.961	1.942	1.912	1.888	1.879	1.886	1.899	1.909
3060	Baden	4.853	4.867	4.986	5.086	5.156	5.222	5.294	5.388	5.508	5.631
3061	*Baden-Ebreichsdorf*	*3.898*	*3.910*	*4.003*	*4.084*	*4.141*	*4.191*	*4.243*	*4.316*	*4.407*	*4.502*
3062	*Pottenstein*	*955*	*957*	*983*	*1.002*	*1.015*	*1.031*	*1.051*	*1.072*	*1.101*	*1.129*
3070	Bruck an der Leitha	1.321	1.327	1.367	1.405	1.429	1.450	1.474	1.504	1.541	1.576
3080	Gänserndorf	3.184	3.198	3.295	3.377	3.437	3.490	3.552	3.625	3.708	3.789
3081	*Gänserndorf-Großenzersdorf-Marchegg*	*2.627*	*2.638*	*2.715*	*2.782*	*2.829*	*2.869*	*2.912*	*2.963*	*3.019*	*3.075*
3082	*Zistersdorf*	*557*	*560*	*580*	*595*	*608*	*621*	*640*	*662*	*689*	*714*
3090	Gmünd	588	588	592	591	585	580	579	586	593	598
3100	Hollabrunn	1.231	1.235	1.265	1.282	1.294	1.302	1.319	1.339	1.365	1.388
3110	Horn	652	655	662	667	669	675	682	695	713	730
3120	Korneuburg	2.334	2.337	2.395	2.454	2.488	2.511	2.537	2.575	2.628	2.680
3130	Krems(Land)	1.286	1.287	1.299	1.302	1.295	1.290	1.290	1.301	1.320	1.338
3140	Lilienfeld	636	636	646	653	655	660	668	679	695	708
3150	Melk	1.368	1.368	1.375	1.373	1.365	1.359	1.364	1.380	1.403	1.423
3160	Mistelbach	1.880	1.888	1.943	1.986	2.011	2.037	2.074	2.119	2.171	2.219
3161	*Laa an der Thaya-Mistelbach-Poysdorf*	*1.239*	*1.245*	*1.280*	*1.307*	*1.324*	*1.341*	*1.365*	*1.394*	*1.428*	*1.460*
3162	*Wolkersdorf*	*641*	*643*	*663*	*679*	*687*	*696*	*709*	*725*	*743*	*759*
3170	Mödling	4.168	4.180	4.295	4.401	4.465	4.516	4.569	4.643	4.736	4.833
3180	Neunkirchen	1.895	1.901	1.932	1.955	1.968	1.984	2.007	2.042	2.081	2.116
3190	Sankt Pölten(Land)	2.671	2.678	2.729	2.763	2.781	2.803	2.836	2.878	2.940	3.003
3200	Scheibbs	639	638	644	642	637	633	637	646	660	672
3210	Tulln	1.938	1.942	1.990	2.034	2.069	2.089	2.122	2.165	2.220	2.270
3220	Waidhofen an der Thaya	457	457	461	462	459	459	463	469	480	489

ÖROK-Prognose 2009: Binnenzuwanderung 2009 bis 2050

Kenn-zahl	Region	Prognosejahr									
		2009	2010	2015	2020	2025	2030	2035	2040	2045	2050
3230	Wiener Neustadt(Land)	2.516	2.528	2.585	2.627	2.657	2.682	2.710	2.757	2.811	2.865
3240	Wien Umgebung	4.917	4.929	5.067	5.204	5.311	5.398	5.489	5.601	5.741	5.886
3241	*Klosterneuburg-Purkersdorf*	*2.935*	*2.939*	*3.020*	*3.108*	*3.186*	*3.253*	*3.315*	*3.389*	*3.487*	*3.592*
3242	*Schwechat*	*1.982*	*1.990*	*2.047*	*2.096*	*2.125*	*2.145*	*2.174*	*2.212*	*2.254*	*2.294*
3250	Zwettl	584	586	590	586	582	577	577	584	594	603
4010	Linz(Stadt)	7.077	7.086	7.110	6.962	6.776	6.679	6.658	6.691	6.722	6.724
4020	Steyr(Stadt)	1.355	1.354	1.351	1.319	1.286	1.265	1.259	1.263	1.266	1.266
4030	Wels(Stadt)	2.279	2.280	2.292	2.263	2.220	2.191	2.184	2.193	2.203	2.207
4040	Braunau am Inn	1.390	1.388	1.388	1.373	1.345	1.322	1.309	1.311	1.316	1.321
4050	Eferding	686	684	689	690	682	673	671	675	681	685
4060	Freistadt	1.000	1.003	1.016	1.014	1.003	991	990	998	1.009	1.018
4070	Gmunden	1.633	1.635	1.648	1.645	1.625	1.614	1.610	1.624	1.644	1.663
4080	Grieskirchen	1.125	1.127	1.140	1.134	1.118	1.107	1.106	1.120	1.137	1.151
4090	Kirchdorf an der Krems	963	965	972	968	956	952	953	965	980	991
4100	Linz-Land	4.609	4.620	4.683	4.680	4.622	4.575	4.562	4.582	4.613	4.637
4110	Perg	1.345	1.346	1.354	1.346	1.327	1.314	1.312	1.322	1.337	1.348
4120	Ried im Innkreis	900	899	900	885	863	846	839	840	845	848
4130	Rohrbach	636	638	647	645	633	626	625	629	635	638
4140	Schärding	721	719	722	717	702	692	689	694	701	706
4150	Steyr-Land	1.508	1.504	1.504	1.497	1.474	1.456	1.448	1.454	1.466	1.475
4160	Urfahr-Umgebung	2.136	2.139	2.170	2.177	2.157	2.138	2.133	2.148	2.172	2.197
4161	*Leonfelden*	*339*	*340*	*343*	*345*	*343*	*342*	*345*	*351*	*359*	*367*
4162	*Urfahr-Umgebung*	*1.797*	*1.799*	*1.827*	*1.832*	*1.814*	*1.796*	*1.788*	*1.797*	*1.813*	*1.830*
4170	Vöcklabruck	2.054	2.054	2.059	2.050	2.020	1.992	1.979	1.988	2.004	2.015
4180	Wels-Land	2.236	2.240	2.269	2.274	2.251	2.230	2.224	2.237	2.257	2.274
5010	Salzburg(Stadt)	4.634	4.631	4.633	4.571	4.455	4.371	4.339	4.346	4.364	4.376
5020	Hallein	1.159	1.157	1.158	1.152	1.133	1.117	1.112	1.115	1.124	1.133
5030	Salzburg-Umgebung	3.725	3.720	3.744	3.749	3.712	3.686	3.677	3.700	3.740	3.778
5040	Sankt Johann im Pongau	1.025	1.024	1.022	1.007	983	966	959	962	967	973
5050	Tamsweg	253	252	248	243	237	231	228	228	229	229
5060	Zell am See	857	857	864	856	844	831	831	837	849	859
6010	Graz(Stadt)	9.332	9.322	9.209	8.881	8.624	8.484	8.469	8.516	8.565	8.581
6020	Bruck an der Mur	1.268	1.262	1.243	1.216	1.188	1.166	1.161	1.165	1.175	1.182
6030	Deutschlandsberg	1.172	1.173	1.187	1.186	1.182	1.177	1.179	1.191	1.210	1.225
6040	Feldbach	1.116	1.119	1.123	1.113	1.098	1.094	1.095	1.111	1.132	1.147
6050	Fürstenfeld	576	573	566	552	541	532	530	534	539	543
6060	Graz-Umgebung	5.186	5.198	5.286	5.324	5.317	5.299	5.294	5.331	5.397	5.462
6070	Hartberg	977	978	977	967	957	950	954	965	978	989
6080	Judenburg	807	802	786	764	745	731	726	728	734	738
6090	Knittelfeld	620	615	597	581	563	551	545	547	553	556
6100	Leibnitz	1.694	1.698	1.709	1.705	1.690	1.677	1.680	1.694	1.720	1.740
6110	Leoben	1.108	1.105	1.096	1.070	1.047	1.034	1.037	1.043	1.055	1.064
6120	Liezen	995	996	1.001	994	980	970	968	972	982	991
6130	Mürzzuschlag	659	657	661	657	651	650	656	664	679	691
6140	Murau	355	355	353	347	338	335	332	335	339	342
6150	Radkersburg	433	434	436	434	430	429	428	432	438	443
6160	Voitsberg	805	807	819	820	817	818	824	840	853	867
6170	Weiz	1.322	1.323	1.330	1.319	1.300	1.286	1.288	1.299	1.316	1.330
7010	Innsbruck-Stadt	4.335	4.340	4.379	4.289	4.177	4.110	4.105	4.138	4.175	4.193
7020	Imst	938	936	935	927	910	899	894	897	904	911
7030	Innsbruck-Land	3.926	3.928	3.980	3.994	3.958	3.932	3.929	3.952	3.995	4.036
7040	Kitzbühel	920	920	921	914	899	887	885	889	898	905
7050	Kufstein	1.315	1.315	1.321	1.310	1.287	1.271	1.265	1.273	1.287	1.299
7060	Landeck	527	526	530	527	516	510	510	514	521	526
7070	Lienz	423	423	421	414	405	397	394	395	397	398
7080	Reutte	287	287	288	286	280	276	276	278	281	283
7090	Schwaz	1.148	1.150	1.162	1.157	1.135	1.121	1.117	1.124	1.135	1.145
8010	Bludenz	1.129	1.129	1.139	1.137	1.123	1.111	1.108	1.115	1.126	1.135
8020	Bregenz	2.361	2.360	2.390	2.402	2.387	2.373	2.372	2.392	2.423	2.456
8021	*Bezau*	*373*	*374*	*380*	*384*	*383*	*382*	*384*	*389*	*397*	*404*
8022	*Bregenz*	*1.988*	*1.986*	*2.010*	*2.018*	*2.004*	*1.991*	*1.988*	*2.003*	*2.026*	*2.052*
8030	Dornbirn	2.278	2.278	2.302	2.297	2.266	2.241	2.232	2.246	2.266	2.286
8040	Feldkirch	2.157	2.155	2.165	2.151	2.120	2.094	2.085	2.091	2.107	2.122
9010	Wien 1., Innere Stadt	1.034	1.037	1.062	1.076	1.079	1.085	1.092	1.108	1.125	1.142
9020	Wien 2., Leopoldstadt	7.708	7.729	7.914	7.994	7.996	8.032	8.125	8.265	8.412	8.537
9030	Wien 3., Landstraße	6.445	6.474	6.654	6.725	6.725	6.760	6.835	6.951	7.070	7.176
9040	Wien 4., Wieden	2.476	2.483	2.549	2.572	2.567	2.572	2.598	2.641	2.687	2.727
9050	Wien 5., Margareten	5.207	5.227	5.356	5.402	5.385	5.399	5.456	5.550	5.646	5.726
9060	Wien 6., Mariahilf	2.926	2.935	3.006	3.034	3.021	3.028	3.057	3.110	3.168	3.218
9070	Wien 7., Neubau	2.842	2.851	2.916	2.935	2.914	2.914	2.943	2.993	3.047	3.091
9080	Wien 8., Josefstadt	2.723	2.731	2.791	2.797	2.774	2.773	2.800	2.849	2.894	2.930
9090	Wien 9., Alsergrund	4.361	4.373	4.475	4.491	4.458	4.463	4.509	4.590	4.668	4.732
9100	Wien 10., Favoriten	11.682	11.728	12.042	12.212	12.286	12.400	12.572	12.796	13.021	13.228
9110	Wien 11., Simmering	6.094	6.104	6.251	6.338	6.369	6.422	6.503	6.616	6.728	6.832
9120	Wien 12., Meidling	7.281	7.299	7.485	7.591	7.640	7.708	7.818	7.964	8.113	8.248
9130	Wien 13., Hietzing	3.226	3.238	3.333	3.397	3.458	3.532	3.604	3.682	3.782	3.889
9140	Wien 14., Penzing	5.983	5.999	6.144	6.228	6.270	6.337	6.429	6.544	6.673	6.800
9150	Wien 15., Rudolfsheim-Fünfhaus	6.846	6.878	7.049	7.111	7.105	7.141	7.225	7.352	7.475	7.581
9160	Wien 16., Ottakring	7.881	7.901	8.083	8.153	8.153	8.193	8.287	8.426	8.564	8.686
9170	Wien 17., Hernals	4.854	4.869	4.981	5.036	5.037	5.058	5.110	5.191	5.273	5.346
9180	Wien 18., Währing	3.994	4.007	4.102	4.144	4.149	4.176	4.224	4.296	4.375	4.451
9190	Wien 19., Döbling	4.264	4.277	4.388	4.468	4.513	4.576	4.643	4.737	4.847	4.951
9200	Wien 20., Brigittenau	6.841	6.872	7.051	7.119	7.128	7.170	7.262	7.388	7.511	7.616
9210	Wien 21., Floridsdorf	7.962	8.000	8.229	8.383	8.470	8.568	8.686	8.842	9.000	9.148
9220	Wien 22., Donaustadt	7.838	7.867	8.093	8.265	8.356	8.440	8.557	8.702	8.861	9.014
9230	Wien 23., Liesing	5.111	5.128	5.269	5.382	5.456	5.527	5.606	5.706	5.822	5.933

ÖROK-Prognose 2009: Binnenabwanderung 2009 bis 2050

Kenn-zahl	Region	Prognosejahr									
		2009	2010	2015	2020	2025	2030	2035	2040	2045	2050
0	Österreich	287.277	287.798	292.317	293.543	292.576	292.694	294.642	298.507	303.059	307.140
	Bundesländer										
1	Burgenland	5.278	5.270	5.248	5.200	5.157	5.160	5.205	5.301	5.402	5.491
2	Kärnten	14.385	14.335	14.079	13.660	13.225	12.920	12.745	12.718	12.747	12.751
3	Niederösterreich	40.428	40.567	41.269	41.449	41.529	41.752	42.297	43.123	44.076	44.917
4	Oberösterreich	35.759	35.796	36.023	35.564	34.765	34.196	34.003	34.139	34.349	34.450
5	Salzburg	12.368	12.336	12.294	12.155	11.914	11.722	11.636	11.633	11.677	11.718
6	Steiermark	28.241	28.206	28.036	27.479	26.894	26.522	26.436	26.578	26.829	27.005
7	Tirol	14.130	14.131	14.241	14.143	13.888	13.719	13.680	13.754	13.881	13.983
8	Vorarlberg	8.208	8.207	8.306	8.299	8.206	8.121	8.091	8.138	8.211	8.281
9	Wien	128.480	128.950	132.821	135.594	136.998	138.582	140.549	143.123	145.887	148.544
	NUTS 3- Regionen										
1	Mittelburgenland	654	661	645	607	601	603	593	625	629	636
2	Nordburgenland	2.690	2.707	2.756	2.776	2.829	2.835	2.875	2.932	3.018	3.088
3	Südburgenland	1.934	1.902	1.847	1.817	1.727	1.722	1.737	1.744	1.755	1.767
4	Mostviertel-Eisenwurzen	4.161	4.139	4.097	4.020	3.910	3.849	3.808	3.745	3.790	3.857
5	Niederösterreich-Süd	7.775	7.760	7.862	7.862	7.857	7.896	7.999	8.169	8.321	8.451
6	Sankt Pölten	4.190	4.197	4.266	4.285	4.273	4.251	4.298	4.375	4.443	4.523
7	Waldviertel	4.870	4.882	4.813	4.648	4.493	4.369	4.350	4.353	4.419	4.425
8	Weinviertel	2.539	2.547	2.526	2.476	2.420	2.405	2.405	2.474	2.518	2.569
9	Wiener Umland-Nord	7.598	7.672	7.956	8.177	8.336	8.516	8.725	9.020	9.296	9.542
10	Wiener Umland-Süd	9.295	9.370	9.749	9.981	10.240	10.466	10.712	10.987	11.289	11.550
11	Wien	128.480	128.950	132.821	135.594	136.998	138.582	140.549	143.123	145.887	148.544
12	Klagenfurt-Villach	9.006	9.006	8.917	8.758	8.569	8.461	8.428	8.411	8.466	8.509
13	Oberkärnten	2.452	2.427	2.359	2.236	2.124	2.029	1.941	1.946	1.942	1.916
14	Unterkärnten	2.927	2.902	2.803	2.666	2.532	2.430	2.376	2.361	2.339	2.326
15	Graz	13.176	13.195	13.632	13.783	13.795	13.846	13.988	14.128	14.314	14.534
16	Liezen	1.208	1.185	1.134	1.085	1.036	998	969	966	968	965
17	Östliche Obersteiermark	3.562	3.573	3.408	3.232	3.109	3.021	2.966	2.958	2.982	2.965
18	Oststeiermark	4.672	4.684	4.486	4.282	4.060	3.924	3.868	3.886	3.885	3.890
19	West- und Südsteiermark	3.402	3.382	3.298	3.171	3.064	2.998	2.966	2.976	3.009	3.011
20	Westliche Obersteiermark	2.221	2.187	2.078	1.926	1.830	1.735	1.679	1.664	1.671	1.640
21	Innviertel	4.493	4.462	4.466	4.327	4.122	4.006	3.931	3.936	3.934	3.896
22	Linz-Wels	18.396	18.498	18.898	18.989	18.825	18.725	18.748	18.946	19.140	19.294
23	Mühlviertel	4.013	4.013	3.929	3.727	3.579	3.459	3.412	3.376	3.367	3.352
24	Steyr-Kirchdorf	4.078	4.065	4.034	3.934	3.825	3.702	3.671	3.680	3.688	3.690
25	Traunviertel	4.779	4.758	4.696	4.587	4.414	4.304	4.241	4.201	4.220	4.218
26	Lungau	386	375	372	347	321	303	297	295	281	275
27	Pinzgau-Pongau	2.442	2.405	2.383	2.326	2.225	2.153	2.135	2.133	2.122	2.109
28	Salzburg und Umgebung	9.540	9.556	9.539	9.482	9.368	9.266	9.204	9.205	9.274	9.334
29	Außerfern	438	436	419	426	403	382	394	382	399	391
30	Innsbruck	7.800	7.818	7.975	7.988	7.916	7.852	7.838	7.940	8.033	8.123
31	Osttirol	573	570	554	535	501	473	456	431	424	424
32	Tiroler Oberland	1.690	1.693	1.662	1.601	1.559	1.551	1.532	1.536	1.546	1.550
33	Tiroler Unterland	3.629	3.614	3.631	3.593	3.509	3.461	3.460	3.465	3.479	3.495
34	Bludenz-Bregenzer Wald	1.911	1.907	1.869	1.806	1.748	1.713	1.695	1.686	1.689	1.692
35	Rheintal-Bodensee	6.297	6.300	6.437	6.493	6.458	6.408	6.396	6.452	6.522	6.589
	Bezirke (Prognoseregionen)										
1010	Eisenstadt(Stadt+Umgebung)-Rust	1.006	1.021	1.043	1.076	1.111	1.110	1.115	1.103	1.148	1.182
1040	Güssing	629	614	585	579	540	545	538	548	549	550
1050	Jennersdorf	354	349	340	329	299	304	311	307	313	307
1060	Mattersburg	828	830	835	846	854	863	876	907	925	944
1070	Neusiedl am See	856	856	878	854	864	862	884	922	945	962
1080	Oberpullendorf	654	661	645	607	601	603	593	625	629	636
1090	Oberwart	951	939	922	909	888	873	888	889	893	910
2010	Klagenfurt(Stadt)	3.226	3.249	3.241	3.178	3.143	3.106	3.101	3.083	3.102	3.113
2020	Villach(Stadt)	1.906	1.908	1.891	1.884	1.844	1.824	1.823	1.823	1.849	1.852
2025	Feldkirchen	782	774	773	733	701	691	662	673	677	669
2030	Hermagor	339	335	325	305	292	269	249	255	256	255
2040	Klagenfurt Land	2.036	2.020	2.010	1.979	1.940	1.914	1.909	1.915	1.922	1.936
2050	Sankt Veit an der Glan	1.184	1.162	1.141	1.085	1.018	986	967	952	943	942
2060	Spittal an der Drau	1.331	1.318	1.261	1.198	1.131	1.069	1.030	1.018	1.009	992
2070	Villach Land	1.838	1.829	1.775	1.717	1.642	1.617	1.595	1.590	1.593	1.608
2080	Völkermarkt	982	973	933	891	856	815	811	820	805	807
2090	Wolfsberg	761	767	729	690	658	629	598	589	591	577
3010	Krems an der Donau(Stadt)	1.143	1.140	1.155	1.153	1.140	1.125	1.127	1.142	1.152	1.162
3020	Sankt Pölten(Stadt)	1.799	1.802	1.847	1.876	1.888	1.874	1.897	1.929	1.948	1.996
3040	Wiener Neustadt(Stadt)	1.721	1.740	1.811	1.856	1.879	1.915	1.917	1.968	2.015	2.054
3050	Amstetten-Waidhofen an der Ybbs	2.048	1.998	2.003	1.989	1.949	1.912	1.918	1.833	1.869	1.937
3060	Baden	4.205	4.236	4.393	4.484	4.563	4.649	4.768	4.872	5.009	5.121
3061	*Baden-Ebreichsdorf*	*3.257*	*3.289*	*3.433*	*3.512*	*3.590*	*3.667*	*3.756*	*3.848*	*3.962*	*4.052*
3062	*Pottenstein*	*948*	*947*	*960*	*972*	*973*	*982*	*1.012*	*1.024*	*1.047*	*1.069*
3070	Bruck an der Leitha	1.016	1.031	1.046	1.063	1.096	1.117	1.146	1.183	1.217	1.238
3080	Gänserndorf	2.356	2.388	2.443	2.483	2.530	2.578	2.665	2.754	2.829	2.908
3081	*Gänserndorf-Großenzersdorf-Marchegg*	*1.869*	*1.902*	*1.968*	*2.020*	*2.078*	*2.121*	*2.210*	*2.284*	*2.351*	*2.423*
3082	*Zistersdorf*	*487*	*486*	*475*	*463*	*452*	*457*	*455*	*470*	*478*	*485*
3090	Gmünd	730	733	714	666	628	615	598	598	603	599
3100	Hollabrunn	1.034	1.035	1.026	1.017	991	986	977	1.005	1.027	1.047
3110	Horn	639	631	616	591	575	546	561	553	557	568
3120	Korneuburg	1.668	1.688	1.750	1.799	1.821	1.872	1.908	1.967	2.038	2.098
3130	Krems(Land)	1.174	1.189	1.176	1.147	1.133	1.128	1.128	1.136	1.164	1.179
3140	Lilienfeld	797	776	785	757	738	721	733	748	757	750
3150	Melk	1.415	1.420	1.398	1.363	1.316	1.297	1.269	1.289	1.302	1.297
3160	Mistelbach	1.529	1.530	1.550	1.528	1.510	1.514	1.527	1.588	1.613	1.659
3161	*Laa an der Thaya-Mistelbach-Poysdorf*	*1.018*	*1.026*	*1.025*	*996*	*977*	*962*	*973*	*999*	*1.013*	*1.037*
3162	*Wolkersdorf*	*511*	*504*	*525*	*532*	*533*	*552*	*554*	*589*	*600*	*622*
3170	Mödling	3.540	3.561	3.674	3.754	3.844	3.906	3.990	4.069	4.171	4.266
3180	Neunkirchen	2.041	2.020	2.001	1.960	1.945	1.935	1.940	1.974	2.000	2.018
3190	Sankt Pölten(Land)	2.391	2.395	2.419	2.409	2.385	2.377	2.401	2.446	2.495	2.527
3200	Scheibbs	698	721	696	668	645	640	621	623	619	623
3210	Tulln	1.388	1.406	1.439	1.468	1.473	1.485	1.516	1.563	1.615	1.639
3220	Waidhofen an der Thaya	457	456	447	427	392	369	375	356	367	362

ÖROK-Prognose 2009: Binnenabwanderung 2009 bis 2050

Kenn-zahl	Region	Prognosejahr									
		2009	2010	2015	2020	2025	2030	2035	2040	2045	2050
3230	Wiener Neustadt(Land)	2.268	2.277	2.305	2.317	2.322	2.343	2.397	2.455	2.502	2.560
3240	Wien Umgebung	3.644	3.661	3.870	4.010	4.141	4.262	4.357	4.504	4.631	4.754
3241	*Klosterneuburg-Purkersdorf*	*2.162*	*2.172*	*2.274*	*2.358*	*2.431*	*2.486*	*2.537*	*2.617*	*2.692*	*2.760*
3242	*Schwechat*	*1.482*	*1.489*	*1.596*	*1.652*	*1.710*	*1.776*	*1.820*	*1.887*	*1.939*	*1.994*
3250	Zwettl	727	733	705	664	625	586	561	568	576	555
4010	Linz(Stadt)	7.236	7.264	7.460	7.554	7.542	7.493	7.510	7.599	7.699	7.749
4020	Steyr(Stadt)	1.597	1.589	1.584	1.540	1.516	1.477	1.462	1.451	1.464	1.477
4030	Wels(Stadt)	2.390	2.413	2.485	2.510	2.484	2.485	2.476	2.489	2.512	2.535
4040	Braunau am Inn	1.421	1.418	1.427	1.389	1.350	1.308	1.299	1.302	1.303	1.299
4050	Eferding	684	678	686	679	645	630	611	623	627	627
4060	Freistadt	1.137	1.146	1.114	1.047	1.001	972	954	953	945	933
4070	Gmunden	1.732	1.728	1.720	1.675	1.608	1.574	1.541	1.523	1.529	1.541
4080	Grieskirchen	1.187	1.176	1.184	1.157	1.101	1.067	1.047	1.053	1.039	1.036
4090	Kirchdorf an der Krems	1.054	1.052	1.032	1.022	987	945	929	942	934	924
4100	Linz-Land	4.292	4.325	4.431	4.464	4.440	4.432	4.457	4.499	4.537	4.572
4110	Perg	1.666	1.657	1.630	1.570	1.510	1.482	1.458	1.444	1.449	1.447
4120	Ried im Innkreis	1.019	1.009	1.009	971	913	894	864	875	875	866
4130	Rohrbach	877	871	854	792	742	697	695	695	680	668
4140	Schärding	866	859	846	810	758	737	721	706	717	695
4150	Steyr-Land	1.427	1.424	1.418	1.372	1.322	1.280	1.280	1.287	1.290	1.289
4160	Urfahr-Umgebung	2.067	2.082	2.065	2.014	1.975	1.932	1.920	1.913	1.939	1.955
4161	*Leonfelden*	*333*	*339*	*331*	*318*	*326*	*308*	*305*	*284*	*293*	*304*
4162	*Urfahr-Umgebung*	*1.734*	*1.743*	*1.734*	*1.696*	*1.649*	*1.624*	*1.615*	*1.629*	*1.646*	*1.651*
4170	Vöcklabruck	3.047	3.030	2.976	2.912	2.806	2.730	2.700	2.678	2.691	2.677
4180	Wels-Land	2.060	2.075	2.102	2.086	2.065	2.061	2.079	2.107	2.119	2.160
5010	Salzburg(Stadt)	4.645	4.655	4.676	4.682	4.674	4.649	4.612	4.632	4.671	4.716
5020	Hallein	1.158	1.168	1.159	1.153	1.137	1.121	1.125	1.118	1.126	1.145
5030	Salzburg-Umgebung	3.737	3.733	3.704	3.647	3.557	3.496	3.467	3.455	3.477	3.473
5040	Sankt Johann im Pongau	1.284	1.265	1.263	1.248	1.200	1.179	1.174	1.176	1.175	1.172
5050	Tamsweg	386	375	372	347	321	303	297	295	281	275
5060	Zell am See	1.158	1.140	1.120	1.078	1.025	974	961	957	947	937
6010	Graz(Stadt)	9.165	9.174	9.508	9.636	9.624	9.646	9.726	9.775	9.883	10.015
6020	Bruck an der Mur	1.436	1.443	1.397	1.339	1.296	1.269	1.259	1.254	1.264	1.266
6030	Deutschlandsberg	1.140	1.141	1.111	1.049	1.018	989	972	975	983	981
6040	Feldbach	1.159	1.158	1.099	1.059	1.005	975	963	973	973	961
6050	Fürstenfeld	552	578	544	525	494	502	504	496	511	517
6060	Graz-Umgebung	4.011	4.021	4.124	4.147	4.171	4.200	4.262	4.353	4.431	4.519
6070	Hartberg	1.195	1.191	1.141	1.070	1.012	961	931	941	924	934
6080	Judenburg	1.007	988	938	871	822	786	754	751	753	739
6090	Knittelfeld	681	674	643	610	595	562	558	548	558	548
6100	Leibnitz	1.474	1.461	1.440	1.401	1.367	1.343	1.337	1.343	1.363	1.369
6110	Leoben	1.304	1.309	1.256	1.194	1.142	1.112	1.082	1.078	1.087	1.088
6120	Liezen	1.208	1.185	1.134	1.085	1.036	998	969	966	968	965
6130	Mürzzuschlag	822	821	755	699	671	640	625	626	631	611
6140	Murau	533	525	497	445	413	387	367	365	360	353
6150	Radkersburg	456	450	426	402	382	361	348	351	349	345
6160	Voitsberg	788	780	747	721	679	666	657	658	663	661
6170	Weiz	1.310	1.307	1.276	1.226	1.167	1.125	1.122	1.125	1.128	1.133
7010	Innsbruck-Stadt	4.184	4.191	4.278	4.312	4.267	4.227	4.254	4.290	4.365	4.414
7020	Imst	1.001	1.008	1.006	979	966	965	957	970	981	980
7030	Innsbruck-Land	3.616	3.627	3.697	3.676	3.649	3.625	3.584	3.650	3.668	3.709
7040	Kitzbühel	1.085	1.072	1.072	1.059	1.012	1.002	1.016	1.014	1.016	1.014
7050	Kufstein	1.287	1.290	1.295	1.292	1.268	1.254	1.250	1.248	1.266	1.268
7060	Landeck	689	685	656	622	593	586	575	566	565	570
7070	Lienz	573	570	554	535	501	473	456	431	424	424
7080	Reutte	438	436	419	426	403	382	394	382	399	391
7090	Schwaz	1.257	1.252	1.264	1.242	1.229	1.205	1.194	1.203	1.197	1.213
8010	Bludenz	1.394	1.376	1.355	1.312	1.267	1.236	1.229	1.225	1.239	1.236
8020	Bregenz	2.526	2.548	2.571	2.552	2.524	2.514	2.490	2.495	2.508	2.520
8021	*Bezau*	*517*	*531*	*514*	*494*	*481*	*477*	*466*	*461*	*450*	*456*
8022	*Bregenz*	*2.009*	*2.017*	*2.057*	*2.058*	*2.043*	*2.037*	*2.024*	*2.034*	*2.058*	*2.064*
8030	Dornbirn	2.149	2.153	2.211	2.235	2.226	2.220	2.215	2.243	2.256	2.291
8040	Feldkirch	2.139	2.130	2.169	2.200	2.189	2.151	2.157	2.175	2.208	2.234
9010	Wien 1., Innere Stadt	1.154	1.167	1.206	1.236	1.235	1.259	1.273	1.287	1.307	1.325
9020	Wien 2., Leopoldstadt	8.395	8.468	8.886	9.128	9.199	9.294	9.400	9.561	9.730	9.890
9030	Wien 3., Landstraße	6.958	6.962	7.063	7.134	7.176	7.204	7.284	7.398	7.544	7.674
9040	Wien 4., Wieden	2.661	2.682	2.804	2.865	2.880	2.886	2.930	2.979	3.023	3.083
9050	Wien 5., Margareten	5.657	5.699	5.873	5.978	5.986	6.017	6.071	6.177	6.273	6.391
9060	Wien 6., Mariahilf	3.097	3.110	3.232	3.287	3.305	3.325	3.346	3.396	3.462	3.517
9070	Wien 7., Neubau	3.083	3.098	3.223	3.276	3.284	3.280	3.313	3.358	3.414	3.469
9080	Wien 8., Josefstadt	3.514	3.471	3.491	3.493	3.454	3.477	3.502	3.547	3.611	3.654
9090	Wien 9., Alsergrund	4.749	4.736	4.815	4.841	4.805	4.813	4.847	4.928	5.000	5.075
9100	Wien 10., Favoriten	11.114	11.101	11.344	11.633	11.807	11.984	12.214	12.411	12.719	12.927
9110	Wien 11., Simmering	6.045	6.086	6.306	6.497	6.631	6.750	6.856	7.013	7.139	7.284
9120	Wien 12., Meidling	7.331	7.395	7.728	7.943	8.085	8.193	8.330	8.489	8.642	8.810
9130	Wien 13., Hietzing	2.868	2.882	2.934	2.987	3.015	3.088	3.131	3.186	3.223	3.306
9140	Wien 14., Penzing	5.876	5.887	5.987	6.081	6.167	6.244	6.325	6.440	6.561	6.680
9150	Wien 15., Rudolfsheim-Fünfhaus	7.957	7.919	7.993	8.071	8.071	8.103	8.182	8.320	8.460	8.589
9160	Wien 16., Ottakring	8.559	8.586	8.860	9.032	9.096	9.184	9.285	9.448	9.613	9.776
9170	Wien 17., Hernals	5.149	5.161	5.275	5.361	5.414	5.448	5.527	5.599	5.694	5.783
9180	Wien 18., Währing	4.257	4.286	4.429	4.526	4.558	4.596	4.648	4.731	4.806	4.900
9190	Wien 19., Döbling	4.027	4.021	4.090	4.156	4.205	4.253	4.297	4.357	4.445	4.536
9200	Wien 20., Brigittenau	7.517	7.534	7.741	7.887	7.944	8.002	8.097	8.244	8.394	8.547
9210	Wien 21., Floridsdorf	7.292	7.356	7.659	7.884	8.045	8.214	8.393	8.600	8.819	9.017
9220	Wien 22., Donaustadt	6.730	6.819	7.196	7.453	7.656	7.872	8.078	8.309	8.525	8.725
9230	Wien 23., Liesing	4.490	4.524	4.686	4.845	4.980	5.096	5.220	5.345	5.483	5.586

ÖROK-Prognose 2009: Binnenwanderungsbilanz 2009 bis 2050

Kennzahl	Region	Prognosejahr									
		2009	2010	2015	2020	2025	2030	2035	2040	2045	2050
0	Österreich	0	0	0	0	0	0	0	0	0	0
	Bundesländer										
1	Burgenland	1.002	1.022	1.146	1.280	1.364	1.408	1.426	1.444	1.475	1.514
2	Kärnten	-706	-695	-572	-387	-217	-94	-19	35	88	148
3	Niederösterreich	5.836	5.806	6.029	6.536	6.854	7.004	7.012	6.994	7.068	7.219
4	Oberösterreich	-2.106	-2.115	-2.109	-1.925	-1.705	-1.533	-1.452	-1.405	-1.361	-1.286
5	Salzburg	-715	-695	-625	-577	-550	-520	-490	-445	-404	-370
6	Steiermark	184	211	343	451	574	661	730	789	836	886
7	Tirol	-311	-306	-304	-325	-321	-316	-305	-294	-288	-287
8	Vorarlberg	-283	-285	-310	-312	-310	-302	-294	-294	-289	-282
9	Wien	-2.901	-2.943	-3.598	-4.741	-5.689	-6.308	-6.608	-6.824	-7.125	-7.542
	NUTS 3- Regionen										
1	Mittelburgenland	29	24	57	110	125	132	153	135	147	155
2	Nordburgenland	867	864	897	946	936	971	976	993	990	1.002
3	Südburgenland	106	134	192	224	303	305	297	316	338	357
4	Mostviertel-Eisenwurzen	-201	-179	-117	-63	4	31	72	167	172	147
5	Niederösterreich-Süd	189	229	268	360	423	460	462	442	466	502
6	Sankt Pölten	462	461	447	447	454	487	480	465	484	489
7	Waldviertel	-53	-62	42	199	324	429	461	514	532	599
8	Weinviertel	488	493	599	708	806	859	919	921	964	993
9	Wiener Umland-Nord	2.877	2.827	2.827	2.880	2.923	2.902	2.870	2.797	2.801	2.834
10	Wiener Umland-Süd	2.074	2.037	1.963	2.005	1.920	1.836	1.748	1.688	1.649	1.655
11	Wien	-2.901	-2.943	-3.598	-4.741	-5.689	-6.308	-6.608	-6.824	-7.125	-7.542
12	Klagenfurt-Villach	408	378	352	327	320	297	253	276	265	258
13	Oberkärnten	-555	-537	-474	-370	-288	-215	-138	-133	-108	-67
14	Unterkärnten	-559	-536	-450	-344	-249	-176	-134	-108	-69	-43
15	Graz	1.342	1.325	863	422	146	-63	-225	-281	-352	-491
16	Liezen	-213	-189	-133	-91	-56	-28	-1	6	14	26
17	Östliche Obersteiermark	-527	-549	-408	-289	-223	-171	-112	-86	-73	-28
18	Oststeiermark	-248	-257	-54	103	266	367	427	455	518	562
19	West- und Südsteiermark	269	296	417	540	625	674	717	749	774	821
20	Westliche Obersteiermark	-439	-415	-342	-234	-184	-118	-76	-54	-45	-4
21	Innviertel	-357	-329	-316	-218	-94	-39	12	29	65	130
22	Linz-Wels	288	211	-28	-288	-460	-581	-661	-771	-851	-937
23	Mühlviertel	-693	-686	-569	-377	-273	-186	-140	-76	-27	19
24	Steyr-Kirchdorf	-252	-242	-207	-150	-109	-29	-11	2	24	42
25	Traunviertel	-1.092	-1.069	-989	-892	-769	-698	-652	-589	-572	-540
26	Lungau	-133	-123	-124	-104	-84	-72	-69	-67	-52	-46
27	Pinzgau-Pongau	-560	-524	-497	-463	-398	-356	-345	-334	-306	-277
28	Salzburg und Umgebung	-22	-48	-4	-10	-68	-92	-76	-44	-46	-47
29	Außerfern	-151	-149	-131	-140	-123	-106	-118	-104	-118	-108
30	Innsbruck	461	450	384	295	219	190	196	150	137	106
31	Osttirol	-150	-147	-133	-121	-96	-76	-62	-36	-27	-26
32	Tiroler Oberland	-225	-231	-197	-147	-133	-142	-128	-125	-121	-113
33	Tiroler Unterland	-246	-229	-227	-212	-188	-182	-193	-179	-159	-146
34	Bludenz-Bregenzer Wald	-409	-404	-350	-285	-242	-220	-203	-182	-166	-153
35	Rheintal-Bodensee	126	119	40	-27	-68	-82	-91	-112	-123	-129
	Bezirke (Prognoseregionen)										
1010	Eisenstadt(Stadt+Umgebung)-Rust	406	396	404	398	380	393	405	447	438	438
1040	Güssing	-12	1	34	43	81	76	86	85	95	104
1050	Jennersdorf	8	14	20	28	53	46	37	44	41	50
1060	Mattersburg	162	163	178	183	186	190	191	180	184	187
1070	Neusiedl am See	299	305	315	365	370	388	380	366	368	377
1080	Oberpullendorf	29	24	57	110	125	132	153	135	147	155
1090	Oberwart	110	119	138	153	169	183	174	187	202	203
2010	Klagenfurt(Stadt)	156	119	77	57	5	-16	-43	-26	-35	-42
2020	Villach(Stadt)	58	46	22	-30	-41	-57	-75	-79	-100	-100
2025	Feldkirchen	-50	-45	-49	-17	3	7	29	21	24	38
2030	Hermagor	-88	-85	-75	-56	-44	-25	-5	-9	-6	-3
2040	Klagenfurt Land	199	210	205	212	218	225	213	212	217	216
2050	Sankt Veit an der Glan	-155	-134	-119	-74	-21	3	18	41	60	69
2060	Spittal an der Drau	-417	-407	-350	-297	-247	-197	-162	-145	-126	-102
2070	Villach Land	-5	3	48	88	138	145	158	169	183	184
2080	Völkermarkt	-220	-211	-174	-141	-120	-91	-91	-98	-78	-76
2090	Wolfsberg	-184	-191	-157	-129	-108	-88	-61	-51	-51	-36
3010	Krems an der Donau(Stadt)	107	107	96	86	87	92	93	90	99	104
3020	Sankt Pölten(Stadt)	182	178	137	93	58	61	45	33	39	13
3040	Wiener Neustadt(Stadt)	241	227	173	129	106	84	108	93	84	81
3050	Amstetten-Waidhofen an der Ybbs	-95	-44	-42	-47	-37	-24	-39	53	30	-28
3060	Baden	648	631	593	602	593	573	526	516	499	510
3061	*Baden-Ebreichsdorf*	*641*	*621*	*570*	*572*	*551*	*524*	*487*	*468*	*445*	*450*
3062	*Pottenstein*	*7*	*10*	*23*	*30*	*42*	*49*	*39*	*48*	*54*	*60*
3070	Bruck an der Leitha	305	296	321	342	333	333	328	321	324	338
3080	Gänserndorf	828	810	852	894	907	912	887	871	879	881
3081	*Gänserndorf-Großenzersdorf-Marchegg*	*758*	*736*	*747*	*762*	*751*	*748*	*702*	*679*	*668*	*652*
3082	*Zistersdorf*	*70*	*74*	*105*	*132*	*156*	*164*	*185*	*192*	*211*	*229*
3090	Gmünd	-142	-145	-122	-75	-43	-35	-19	-12	-10	-1
3100	Hollabrunn	197	200	239	265	303	316	342	334	338	341
3110	Horn	13	24	46	76	94	129	121	142	156	162
3120	Korneuburg	666	649	645	655	667	639	629	608	590	582
3130	Krems(Land)	112	98	123	155	162	162	162	165	156	159
3140	Lilienfeld	-161	-140	-139	-104	-83	-61	-65	-69	-62	-42
3150	Melk	-47	-52	-23	10	49	62	95	91	101	126
3160	Mistelbach	351	358	393	458	501	523	547	531	558	560
3161	*Laa an der Thaya-Mistelbach-Poysdorf*	*221*	*219*	*255*	*311*	*347*	*379*	*392*	*395*	*415*	*423*
3162	*Wolkersdorf*	*130*	*139*	*138*	*147*	*154*	*144*	*155*	*136*	*143*	*137*
3170	Mödling	628	619	621	647	621	610	579	574	565	567
3180	Neunkirchen	-146	-119	-69	-5	23	49	67	68	81	98
3190	Sankt Pölten(Land)	280	283	310	354	396	426	435	432	445	476
3200	Scheibbs	-59	-83	-52	-26	-8	-7	16	23	41	49
3210	Tulln	550	536	551	566	596	604	606	602	605	631
3220	Waidhofen an der Thaya	0	1	14	35	67	90	88	113	113	127

ÖROK-Prognose 2009: Binnenwanderungsbilanz 2009 bis 2050

Kenn-zahl	Region	Prognosejahr									
		2009	2010	2015	2020	2025	2030	2035	2040	2045	2050
3230	Wiener Neustadt(Land)	248	251	280	310	335	339	313	302	309	305
3240	Wien Umgebung	1.273	1.268	1.197	1.194	1.170	1.136	1.132	1.097	1.110	1.132
3241	*Klosterneuburg-Purkersdorf*	*773*	*767*	*746*	*750*	*755*	*767*	*778*	*772*	*795*	*832*
3242	*Schwechat*	*500*	*501*	*451*	*444*	*415*	*369*	*354*	*325*	*315*	*300*
3250	Zwettl	-143	-147	-115	-78	-43	-9	16	16	18	48
4010	Linz(Stadt)	-159	-178	-350	-592	-766	-814	-852	-908	-977	-1.025
4020	Steyr(Stadt)	-242	-235	-233	-221	-230	-212	-203	-188	-198	-211
4030	Wels(Stadt)	-111	-133	-193	-247	-264	-294	-292	-296	-309	-328
4040	Braunau am Inn	-31	-30	-39	-16	-5	14	10	9	13	22
4050	Eferding	2	6	3	11	37	43	60	52	54	58
4060	Freistadt	-137	-143	-98	-33	2	19	36	45	64	85
4070	Gmunden	-99	-93	-72	-30	17	40	69	101	115	122
4080	Grieskirchen	-62	-49	-44	-23	17	40	59	67	98	115
4090	Kirchdorf an der Krems	-91	-87	-60	-54	-31	7	24	23	46	67
4100	Linz-Land	317	295	252	216	182	143	105	83	76	65
4110	Perg	-321	-311	-276	-224	-183	-168	-146	-122	-112	-99
4120	Ried im Innkreis	-119	-110	-109	-86	-50	-48	-25	-35	-30	-18
4130	Rohrbach	-241	-233	-207	-147	-109	-71	-70	-66	-45	-30
4140	Schärding	-145	-140	-124	-93	-56	-45	-32	-12	-16	11
4150	Steyr-Land	81	80	86	125	152	176	168	167	176	186
4160	Urfahr-Umgebung	69	57	105	163	182	206	213	235	233	242
4161	*Leonfelden*	*6*	*1*	*12*	*27*	*17*	*34*	*40*	*67*	*66*	*63*
4162	*Urfahr-Umgebung*	*63*	*56*	*93*	*136*	*165*	*172*	*173*	*168*	*167*	*179*
4170	Vöcklabruck	-993	-976	-917	-862	-786	-738	-721	-690	-687	-662
4180	Wels-Land	176	165	167	188	186	169	145	130	138	114
5010	Salzburg(Stadt)	-11	-24	-43	-111	-219	-278	-273	-286	-307	-340
5020	Hallein	1	-11	-1	-1	-4	-4	-13	-3	-2	-12
5030	Salzburg-Umgebung	-12	-13	40	102	155	190	210	245	263	305
5040	Sankt Johann im Pongau	-259	-241	-241	-241	-217	-213	-215	-214	-208	-199
5050	Tamsweg	-133	-123	-124	-104	-84	-72	-69	-67	-52	-46
5060	Zell am See	-301	-283	-256	-222	-181	-143	-130	-120	-98	-78
6010	Graz(Stadt)	167	148	-299	-755	-1.000	-1.162	-1.257	-1.259	-1.318	-1.434
6020	Bruck an der Mur	-168	-181	-154	-123	-108	-103	-98	-89	-89	-84
6030	Deutschlandsberg	32	32	76	137	164	188	207	216	227	244
6040	Feldbach	-43	-39	24	54	93	119	132	138	159	186
6050	Fürstenfeld	24	-5	22	27	47	30	26	38	28	26
6060	Graz-Umgebung	1.175	1.177	1.162	1.177	1.146	1.099	1.032	978	966	943
6070	Hartberg	-218	-213	-164	-103	-55	-11	23	24	54	55
6080	Judenburg	-200	-186	-152	-107	-77	-55	-28	-23	-19	-1
6090	Knittelfeld	-61	-59	-46	-29	-32	-11	-13	-1	-5	8
6100	Leibnitz	220	237	269	304	323	334	343	351	357	371
6110	Leoben	-196	-204	-160	-124	-95	-78	-45	-35	-32	-24
6120	Liezen	-213	-189	-133	-91	-56	-28	-1	6	14	26
6130	Mürzzuschlag	-163	-164	-94	-42	-20	10	31	38	48	80
6140	Murau	-178	-170	-144	-98	-75	-52	-35	-30	-21	-11
6150	Radkersburg	-23	-16	10	32	48	68	80	81	89	98
6160	Voitsberg	17	27	72	99	138	152	167	182	190	206
6170	Weiz	12	16	54	93	133	161	166	174	188	197
7010	Innsbruck-Stadt	151	149	101	-23	-90	-117	-149	-152	-190	-221
7020	Imst	-63	-72	-71	-52	-56	-66	-63	-73	-77	-69
7030	Innsbruck-Land	310	301	283	318	309	307	345	302	327	327
7040	Kitzbühel	-165	-152	-151	-145	-113	-115	-131	-125	-118	-109
7050	Kufstein	28	25	26	18	19	17	15	25	21	31
7060	Landeck	-162	-159	-126	-95	-77	-76	-65	-52	-44	-44
7070	Lienz	-150	-147	-133	-121	-96	-76	-62	-36	-27	-26
7080	Reutte	-151	-149	-131	-140	-123	-106	-118	-104	-118	-108
7090	Schwaz	-109	-102	-102	-85	-94	-84	-77	-79	-62	-68
8010	Bludenz	-265	-247	-216	-175	-144	-125	-121	-110	-113	-101
8020	Bregenz	-165	-188	-181	-150	-137	-141	-118	-103	-85	-64
8021	*Bezau*	*-144*	*-157*	*-134*	*-110*	*-98*	*-95*	*-82*	*-72*	*-53*	*-52*
8022	*Bregenz*	*-21*	*-31*	*-47*	*-40*	*-39*	*-46*	*-36*	*-31*	*-32*	*-12*
8030	Dornbirn	129	125	91	62	40	21	17	3	10	-5
8040	Feldkirch	18	25	-4	-49	-69	-57	-72	-84	-101	-112
9010	Wien 1., Innere Stadt	-120	-130	-144	-160	-156	-174	-181	-179	-182	-183
9020	Wien 2., Leopoldstadt	-687	-739	-972	-1.134	-1.203	-1.262	-1.275	-1.296	-1.318	-1.353
9030	Wien 3., Landstraße	-513	-488	-409	-409	-451	-444	-449	-447	-474	-498
9040	Wien 4., Wieden	-185	-199	-255	-293	-313	-314	-332	-338	-336	-356
9050	Wien 5., Margareten	-450	-472	-517	-576	-601	-618	-615	-627	-627	-665
9060	Wien 6., Mariahilf	-171	-175	-226	-253	-284	-297	-289	-286	-294	-299
9070	Wien 7., Neubau	-241	-247	-307	-341	-370	-366	-370	-365	-367	-378
9080	Wien 8., Josefstadt	-791	-740	-700	-696	-680	-704	-702	-698	-717	-724
9090	Wien 9., Alsergrund	-388	-363	-340	-350	-347	-350	-338	-338	-332	-343
9100	Wien 10., Favoriten	568	627	698	579	479	416	358	385	302	301
9110	Wien 11., Simmering	49	18	-55	-159	-262	-328	-353	-397	-411	-452
9120	Wien 12., Meidling	-50	-96	-243	-352	-445	-485	-512	-525	-529	-562
9130	Wien 13., Hietzing	358	356	399	410	443	444	473	496	559	583
9140	Wien 14., Penzing	107	112	157	147	103	93	104	104	112	120
9150	Wien 15., Rudolfsheim-Fünfhaus	-1.111	-1.041	-944	-960	-966	-962	-957	-968	-985	-1.008
9160	Wien 16., Ottakring	-678	-685	-777	-879	-943	-991	-998	-1.022	-1.049	-1.090
9170	Wien 17., Hernals	-295	-292	-294	-325	-377	-390	-417	-408	-421	-437
9180	Wien 18., Währing	-263	-279	-327	-382	-409	-420	-424	-435	-431	-449
9190	Wien 19., Döbling	237	256	298	312	308	323	346	380	402	415
9200	Wien 20., Brigittenau	-676	-662	-690	-768	-816	-832	-835	-856	-883	-931
9210	Wien 21., Floridsdorf	670	644	570	499	425	354	293	242	181	131
9220	Wien 22., Donaustadt	1.108	1.048	897	812	700	568	479	393	336	289
9230	Wien 23., Liesing	621	604	583	537	476	431	386	361	339	347

ÖROK-Prognose 2009: Wanderungsbilanz insgesamt 2009 bis 2050

Kennzahl	Region	Prognosejahr									
		2009	2010	2015	2020	2025	2030	2035	2040	2045	2050
0	Österreich	26.167	28.031	36.988	28.865	28.434	30.552	32.239	32.382	32.400	32.366
	Bundesländer										
1	Burgenland	1.722	1.780	2.107	2.089	2.158	2.242	2.280	2.293	2.318	2.343
2	Kärnten	460	544	1.070	961	1.125	1.338	1.478	1.540	1.575	1.612
3	Niederösterreich	9.872	10.069	11.406	10.821	11.010	11.355	11.541	11.484	11.476	11.545
4	Oberösterreich	2.696	2.940	4.149	3.320	3.549	4.060	4.454	4.581	4.671	4.770
5	Salzburg	319	485	1.220	770	827	1.046	1.227	1.333	1.436	1.505
6	Steiermark	2.844	3.073	4.196	3.651	3.820	4.180	4.471	4.574	4.639	4.675
7	Tirol	980	1.163	2.004	1.276	1.331	1.597	1.808	1.862	1.895	1.931
8	Vorarlberg	505	589	1.007	586	579	727	853	889	922	952
9	Wien	6.769	7.388	9.829	5.391	4.035	4.007	4.127	3.826	3.468	3.033
	NUTS 3- Regionen										
1	Mittelburgenland	124	123	181	218	232	244	267	248	257	263
2	Nordburgenland	1.230	1.250	1.390	1.343	1.319	1.370	1.381	1.389	1.377	1.375
3	Südburgenland	368	407	536	528	607	628	632	656	684	705
4	Mostviertel-Eisenwurzen	205	253	441	410	480	544	614	719	728	706
5	Niederösterreich-Süd	1.147	1.241	1.529	1.417	1.468	1.556	1.601	1.589	1.612	1.645
6	Sankt Pölten	797	818	917	816	817	879	896	882	899	903
7	Waldviertel	246	257	460	554	684	820	880	934	948	1.010
8	Weinviertel	663	680	858	919	1.018	1.086	1.160	1.162	1.200	1.227
9	Wiener Umland-Nord	3.484	3.470	3.655	3.457	3.455	3.448	3.436	3.326	3.289	3.283
10	Wiener Umland-Süd	3.330	3.350	3.546	3.248	3.088	3.022	2.954	2.872	2.800	2.771
11	Wien	6.769	7.388	9.829	5.391	4.035	4.007	4.127	3.826	3.468	3.033
12	Klagenfurt-Villach	1.031	1.040	1.245	1.034	1.019	1.038	1.023	1.043	1.021	995
13	Oberkärnten	-263	-229	-80	-34	46	139	234	242	263	302
14	Unterkärnten	-308	-267	-95	-39	60	161	221	255	291	315
15	Graz	2.854	2.933	2.922	2.080	1.797	1.710	1.651	1.617	1.565	1.432
16	Liezen	-105	-68	52	59	100	145	189	202	214	228
17	Östliche Obersteiermark	-207	-195	109	162	249	346	441	480	497	543
18	Oststeiermark	157	171	503	589	761	895	981	1.010	1.068	1.100
19	West- und Südsteiermark	443	490	712	780	868	945	1.005	1.034	1.049	1.081
20	Westliche Obersteiermark	-298	-258	-102	-19	45	139	204	231	246	291
21	Innviertel	239	311	526	481	618	742	852	886	928	998
22	Linz-Wels	2.560	2.594	2.895	2.101	1.914	1.939	1.992	1.908	1.855	1.780
23	Mühlviertel	-252	-223	-4	108	212	325	396	467	511	551
24	Steyr-Kirchdorf	72	107	254	233	281	393	441	461	486	503
25	Traunviertel	77	151	478	397	524	661	773	859	891	938
26	Lungau	-86	-70	-41	-30	-2	23	35	43	63	72
27	Pinzgau-Pongau	-234	-153	77	-16	75	190	258	299	352	398
28	Salzburg und Umgebung	639	708	1.184	816	754	833	934	991	1.021	1.035
29	Außerfern	-10	4	72	29	49	81	81	100	91	105
30	Innsbruck	1.026	1.081	1.326	906	821	872	938	891	878	853
31	Osttirol	-120	-114	-84	-88	-64	-39	-22	3	6	3
32	Tiroler Oberland	-298	-262	-43	-66	4	70	139	165	187	212
33	Tiroler Unterland	382	454	733	495	521	613	672	703	733	758
34	Bludenz-Bregenzer Wald	-297	-261	-52	-79	-11	70	132	171	201	227
35	Rheintal-Bodensee	802	850	1.059	665	590	657	721	718	721	725
	Bezirke (Prognoseregionen)										
1010	Eisenstadt(Stadt+Umgebung)-Rust	517	517	562	517	494	508	521	559	543	536
1040	Güssing	78	95	152	148	186	187	202	203	215	225
1050	Jennersdorf	42	48	64	67	92	89	82	90	87	95
1060	Mattersburg	268	274	317	297	297	308	312	298	300	299
1070	Neusiedl am See	445	459	511	529	528	554	548	532	534	540
1080	Oberpullendorf	124	123	181	218	232	244	267	248	257	263
1090	Oberwart	248	264	320	313	329	352	348	363	382	385
2010	Klagenfurt(Stadt)	260	238	293	196	145	140	121	133	118	99
2020	Villach(Stadt)	264	261	287	191	176	170	161	159	139	135
2025	Feldkirchen	29	37	54	70	89	96	122	113	116	127
2030	Hermagor	-24	-18	4	17	28	51	73	72	75	80
2040	Klagenfurt Land	344	362	396	371	374	389	381	379	380	377
2050	Sankt Veit an der Glan	-96	-68	-18	12	70	108	131	160	181	192
2060	Spittal an der Drau	-268	-248	-138	-121	-71	-8	39	57	72	95
2070	Villach Land	163	179	269	276	324	339	360	372	384	384
2080	Völkermarkt	-68	-53	15	25	44	82	87	82	99	99
2090	Wolfsberg	-144	-146	-92	-76	-54	-29	3	13	11	24
3010	Krems an der Donau(Stadt)	130	131	138	119	118	134	144	141	149	152
3020	Sankt Pölten(Stadt)	331	338	350	255	217	235	233	221	229	205
3040	Wiener Neustadt(Stadt)	378	371	348	263	233	216	243	227	216	210
3050	Amstetten-Waidhofen an der Ybbs	96	161	226	176	187	220	219	317	294	238
3060	Baden	1.381	1.395	1.500	1.339	1.299	1.297	1.266	1.249	1.222	1.221
3061	*Baden-Ebreichsdorf*	*1.248*	*1.252*	*1.311*	*1.173*	*1.124*	*1.110*	*1.084*	*1.056*	*1.023*	*1.017*
3062	*Pottenstein*	*133*	*143*	*189*	*166*	*175*	*187*	*182*	*193*	*199*	*204*
3070	Bruck an der Leitha	447	445	501	490	471	476	471	463	461	471
3080	Gänserndorf	954	947	1.048	1.013	1.014	1.025	1.004	975	970	959
3081	*Gänserndorf-Großenzersdorf-Marchegg*	*853*	*840*	*900*	*845*	*822*	*823*	*779*	*744*	*720*	*692*
3082	*Zistersdorf*	*101*	*107*	*148*	*168*	*192*	*202*	*225*	*231*	*250*	*267*
3090	Gmünd	-33	-31	16	51	86	100	124	133	138	149
3100	Hollabrunn	247	256	329	335	375	396	429	423	425	428
3110	Horn	38	52	87	107	125	163	157	175	187	190
3120	Korneuburg	827	817	857	810	809	785	782	752	726	710
3130	Krems(Land)	195	187	237	251	260	267	272	278	269	272
3140	Lilienfeld	-3	26	63	77	100	133	137	137	147	169
3150	Melk	116	120	194	197	236	261	306	304	317	343
3160	Mistelbach	490	504	576	609	651	678	710	692	715	715
3161	*Laa an der Thaya-Mistelbach-Poysdorf*	*315*	*317*	*381*	*416*	*451*	*488*	*506*	*508*	*525*	*532*
3162	*Wolkersdorf*	*175*	*187*	*195*	*193*	*200*	*190*	*204*	*184*	*190*	*183*
3170	Mödling	943	954	1.055	963	912	901	878	867	846	833
3180	Neunkirchen	196	243	385	387	415	462	498	502	515	533
3190	Sankt Pölten(Land)	466	480	567	561	600	644	663	661	670	698
3200	Scheibbs	-7	-28	21	37	57	63	89	98	117	125
3210	Tulln	696	692	751	714	739	755	765	758	751	769
3220	Waidhofen an der Thaya	33	36	56	70	102	126	124	148	147	159

ÖROK-Prognose 2009: Wanderungsbilanz insgesamt 2009 bis 2050

Kenn-zahl	Region	Prognosejahr									
		2009	2010	2015	2020	2025	2030	2035	2040	2045	2050
3230	Wiener Neustadt(Land)	443	458	544	524	545	558	541	530	535	529
3240	Wien Umgebung	1.625	1.633	1.631	1.517	1.466	1.430	1.427	1.374	1.372	1.379
3241	*Klosterneuburg-Purkersdorf*	*933*	*934*	*952*	*895*	*885*	*895*	*906*	*888*	*902*	*929*
3242	*Schwechat*	*692*	*699*	*679*	*622*	*581*	*535*	*521*	*486*	*470*	*450*
3250	Zwettl	-117	-118	-74	-44	-7	30	59	59	58	88
4010	Linz(Stadt)	920	953	1.037	541	364	390	419	383	335	295
4020	Steyr(Stadt)	-85	-67	-13	-32	-39	-7	15	36	30	21
4030	Wels(Stadt)	208	201	213	82	59	50	70	70	60	43
4040	Braunau am Inn	280	299	380	337	351	398	417	424	432	447
4050	Eferding	67	75	90	84	112	123	145	136	138	142
4060	Freistadt	-68	-70	-4	42	78	100	123	134	147	164
4070	Gmunden	145	166	267	256	308	357	410	453	473	486
4080	Grieskirchen	42	62	98	94	134	165	193	202	235	252
4090	Kirchdorf an der Krems	26	38	98	77	102	151	178	177	200	218
4100	Linz-Land	937	938	1.012	852	806	793	781	761	757	748
4110	Perg	-47	-26	63	77	117	145	179	208	220	234
4120	Ried im Innkreis	-30	-14	22	22	63	78	112	105	109	119
4130	Rohrbach	-153	-139	-90	-48	-9	35	44	49	70	85
4140	Schärding	-53	-36	26	28	70	101	130	155	152	180
4150	Steyr-Land	131	136	169	188	218	249	248	248	256	264
4160	Urfahr-Umgebung	135	130	207	242	262	295	306	325	321	326
4161	*Leonfelden*	*16*	*12*	*27*	*37*	*26*	*45*	*50*	*76*	*74*	*68*
4162	*Urfahr-Umgebung*	*119*	*118*	*180*	*205*	*236*	*250*	*256*	*249*	*247*	*258*
4170	Vöcklabruck	-68	-15	211	141	216	304	363	406	418	452
4180	Wels-Land	309	309	363	337	337	333	321	309	318	294
5010	Salzburg(Stadt)	292	341	599	302	193	201	258	260	259	238
5020	Hallein	94	91	139	103	100	110	109	123	127	119
5030	Salzburg-Umgebung	253	276	446	411	461	522	567	608	635	678
5040	Sankt Johann im Pongau	-81	-37	81	9	51	98	129	145	164	181
5050	Tamsweg	-86	-70	-41	-30	-2	23	35	43	63	72
5060	Zell am See	-153	-116	-4	-25	24	92	129	154	188	217
6010	Graz(Stadt)	1.466	1.529	1.468	682	445	397	400	427	397	302
6020	Bruck an der Mur	17	17	115	117	139	164	186	202	207	216
6030	Deutschlandsberg	69	76	154	199	229	263	289	297	307	321
6040	Feldbach	37	47	145	158	203	237	259	266	286	311
6050	Fürstenfeld	86	60	102	99	120	107	107	120	111	109
6060	Graz-Umgebung	1.388	1.404	1.454	1.398	1.352	1.313	1.251	1.190	1.168	1.130
6070	Hartberg	-95	-82	2	43	93	145	185	186	214	212
6080	Judenburg	-113	-92	-25	8	44	77	114	122	128	147
6090	Knittelfeld	-12	-5	34	42	41	69	74	88	86	100
6100	Leibnitz	296	321	393	400	418	439	453	458	456	460
6110	Leoben	-133	-126	-20	-7	33	70	117	131	137	144
6120	Liezen	-105	-68	52	59	100	145	189	202	214	228
6130	Mürzzuschlag	-91	-86	14	52	77	112	138	147	153	183
6140	Murau	-173	-161	-111	-69	-40	-7	16	21	32	44
6150	Radkersburg	15	24	63	80	96	120	135	136	145	152
6160	Voitsberg	78	93	165	181	221	243	263	279	286	300
6170	Weiz	114	122	191	209	249	286	295	302	312	316
7010	Innsbruck-Stadt	363	399	521	219	155	174	179	176	142	116
7020	Imst	4	10	87	57	65	83	107	105	107	121
7030	Innsbruck-Land	663	682	805	687	666	698	759	715	736	737
7040	Kitzbühel	55	83	168	105	138	162	170	185	200	217
7050	Kufstein	240	261	377	258	258	292	318	332	330	343
7060	Landeck	-302	-272	-130	-123	-61	-13	32	60	80	91
7070	Lienz	-120	-114	-84	-88	-64	-39	-22	3	6	3
7080	Reutte	-10	4	72	29	49	81	81	100	91	105
7090	Schwaz	87	110	188	132	125	159	184	186	203	198
8010	Bludenz	-196	-160	-29	-49	-2	53	86	107	112	132
8020	Bregenz	175	186	354	238	246	289	352	384	414	443
8021	*Bezau*	*-101*	*-101*	*-23*	*-30*	*-9*	*17*	*46*	*64*	*89*	*95*
8022	*Bregenz*	*276*	*287*	*377*	*268*	*255*	*272*	*306*	*320*	*325*	*348*
8030	Dornbirn	308	319	365	238	203	207	222	207	217	203
8040	Feldkirch	218	244	317	159	132	178	193	191	179	174
9010	Wien 1., Innere Stadt	87	87	124	55	54	47	48	50	47	47
9020	Wien 2., Leopoldstadt	409	409	436	-56	-163	-165	-138	-168	-191	-225
9030	Wien 3., Landstraße	-127	-63	201	33	-23	22	46	47	17	-7
9040	Wien 4., Wieden	153	151	167	47	17	34	29	24	26	7
9050	Wien 5., Margareten	-14	-7	75	-122	-158	-146	-118	-129	-130	-167
9060	Wien 6., Mariahilf	138	150	175	63	25	31	54	59	51	47
9070	Wien 7., Neubau	47	55	72	-44	-77	-53	-42	-37	-38	-48
9080	Wien 8., Josefstadt	-254	-158	19	-78	-64	-57	-33	-27	-43	-45
9090	Wien 9., Alsergrund	-226	-169	-4	-130	-126	-94	-58	-62	-58	-70
9100	Wien 10., Favoriten	615	721	1.006	650	508	469	432	434	338	325
9110	Wien 11., Simmering	529	521	564	319	193	145	131	82	62	22
9120	Wien 12., Meidling	622	604	602	309	184	171	162	146	140	105
9130	Wien 13., Hietzing	476	487	591	542	565	576	613	633	693	714
9140	Wien 14., Penzing	406	434	598	475	415	427	452	447	453	460
9150	Wien 15., Rudolfsheim-Fünfhaus	-508	-376	-37	-252	-268	-215	-175	-184	-201	-221
9160	Wien 16., Ottakring	166	204	330	-5	-94	-93	-65	-88	-114	-152
9170	Wien 17., Hernals	-5	24	150	-7	-73	-57	-65	-57	-74	-89
9180	Wien 18., Währing	133	140	200	31	-10	1	14	5	11	-5
9190	Wien 19., Döbling	376	422	576	485	465	499	531	563	583	591
9200	Wien 20., Brigittenau	-124	-67	101	-174	-243	-221	-195	-220	-250	-297
9210	Wien 21., Floridsdorf	1.168	1.162	1.211	983	881	825	771	711	641	586
9220	Wien 22., Donaustadt	1.732	1.689	1.649	1.388	1.231	1.104	1.017	916	850	796
9230	Wien 23., Liesing	970	968	1.023	879	796	757	716	681	655	659

ÖROK-Prognose 2009: Gesamtveränderung 2009 bis 2050

Kennzahl	Region	Prognosejahr									
		2009	2010	2015	2020	2025	2030	2035	2040	2045	2050
0	Österreich	27.142	28.718	38.861	31.844	29.830	27.819	24.448	21.806	18.410	14.098
	Bundesländer										
1	Burgenland	747	778	1.089	1.143	1.212	1.211	1.057	873	674	528
2	Kärnten	-420	-367	152	87	163	70	-205	-425	-691	-937
3	Niederösterreich	7.897	7.995	9.457	9.147	9.039	8.632	7.928	7.348	6.621	5.697
4	Oberösterreich	3.848	3.992	5.162	4.237	3.925	3.503	2.884	2.230	1.390	504
5	Salzburg	1.314	1.405	1.931	1.298	1.075	896	652	510	373	169
6	Steiermark	1.140	1.322	2.552	2.126	2.098	1.929	1.486	1.112	550	-115
7	Tirol	2.440	2.568	3.348	2.469	2.217	2.032	1.727	1.493	1.214	861
8	Vorarlberg	1.764	1.803	2.046	1.490	1.304	1.224	1.080	931	772	584
9	Wien	8.412	9.222	13.124	9.847	8.797	8.322	7.839	7.734	7.507	6.807
	NUTS 3- Regionen										
1	Mittelburgenland	-55	-59	1	54	74	81	80	39	21	12
2	Nordburgenland	846	854	1.004	1.000	979	983	891	793	666	567
3	Südburgenland	-44	-17	84	89	159	147	86	41	-13	-51
4	Mostviertel-Eisenwurzen	427	446	577	524	507	441	368	348	181	-30
5	Niederösterreich-Süd	825	908	1.238	1.199	1.222	1.200	1.120	1.061	1.018	934
6	Sankt Pölten	704	713	822	749	727	716	643	573	520	432
7	Waldviertel	-312	-325	-159	-59	18	73	43	19	-92	-169
8	Weinviertel	186	193	379	462	539	550	557	491	440	375
9	Wiener Umland-Nord	3.037	3.009	3.243	3.100	3.039	2.862	2.646	2.426	2.245	2.014
10	Wiener Umland-Süd	3.030	3.051	3.357	3.172	2.987	2.790	2.551	2.430	2.309	2.141
11	Wien	8.412	9.222	13.124	9.847	8.797	8.322	7.839	7.734	7.507	6.807
12	Klagenfurt-Villach	547	563	852	714	666	533	306	202	58	-96
13	Oberkärnten	-417	-399	-294	-278	-233	-220	-228	-291	-348	-381
14	Unterkärnten	-550	-531	-406	-349	-270	-243	-283	-336	-401	-460
15	Graz	3.020	3.139	3.403	2.723	2.406	2.141	1.828	1.682	1.497	1.157
16	Liezen	-236	-207	-107	-112	-98	-94	-100	-116	-141	-162
17	Östliche Obersteiermark	-1.044	-1.036	-713	-608	-486	-401	-333	-288	-300	-290
18	Oststeiermark	-37	-63	160	183	251	231	118	-36	-217	-417
19	West- und Südsteiermark	32	62	268	334	374	350	263	173	56	-42
20	Westliche Obersteiermark	-595	-573	-459	-394	-349	-298	-290	-303	-345	-361
21	Innviertel	364	408	580	493	519	473	377	222	37	-114
22	Linz-Wels	3.069	3.105	3.567	2.880	2.576	2.283	1.974	1.657	1.337	950
23	Mühlviertel	169	166	286	297	259	201	110	38	-105	-253
24	Steyr-Kirchdorf	64	84	234	220	220	226	161	99	29	-54
25	Traunviertel	182	229	495	347	351	320	262	214	92	-25
26	Lungau	-59	-50	-45	-51	-38	-30	-32	-36	-31	-40
27	Pinzgau-Pongau	110	156	285	116	106	94	24	-34	-83	-138
28	Salzburg und Umgebung	1.263	1.299	1.691	1.233	1.007	832	660	580	487	347
29	Außerfern	16	27	85	32	35	46	22	28	6	8
30	Innsbruck	1.451	1.513	1.849	1.435	1.262	1.149	1.027	907	825	683
31	Osttirol	-70	-72	-71	-97	-95	-102	-128	-136	-169	-213
32	Tiroler Oberland	64	80	242	169	183	191	193	173	135	92
33	Tiroler Unterland	979	1.020	1.243	930	832	748	613	521	417	291
34	Bludenz-Bregenzer Wald	-60	-39	114	48	76	106	106	100	82	57
35	Rheintal-Bodensee	1.824	1.842	1.932	1.442	1.228	1.118	974	831	690	527
	Bezirke (Prognoseregionen)										
1010	Eisenstadt(Stadt+Umgebung)-Rust	374	369	424	394	374	368	339	335	279	235
1040	Güssing	-58	-46	-6	-12	23	18	19	2	-9	-15
1050	Jennersdorf	-38	-33	-18	-9	16	9	-9	-12	-28	-32
1060	Mattersburg	175	179	227	224	228	225	201	162	138	120
1070	Neusiedl am See	297	306	353	382	377	390	351	296	249	212
1080	Oberpullendorf	-55	-59	1	54	74	81	80	39	21	12
1090	Oberwart	52	62	108	110	120	120	76	51	24	-4
2010	Klagenfurt(Stadt)	149	147	286	250	212	171	97	85	48	3
2020	Villach(Stadt)	197	199	262	187	163	126	73	50	7	-21
2025	Feldkirchen	5	11	20	27	36	17	14	-14	-32	-42
2030	Hermagor	-82	-80	-71	-62	-54	-43	-36	-46	-58	-67
2040	Klagenfurt Land	230	242	257	225	207	179	115	74	40	0
2050	Sankt Veit an der Glan	-221	-199	-160	-127	-75	-71	-91	-99	-118	-144
2060	Spittal an der Drau	-340	-330	-243	-243	-215	-194	-206	-231	-258	-272
2070	Villach Land	-29	-25	47	52	84	57	21	-7	-37	-78
2080	Völkermarkt	-132	-123	-67	-54	-41	-17	-37	-64	-74	-93
2090	Wolfsberg	-197	-209	-179	-168	-154	-155	-155	-173	-209	-223
3010	Krems an der Donau(Stadt)	84	84	92	79	77	77	75	63	64	49
3020	Sankt Pölten(Stadt)	302	309	346	275	243	244	221	198	192	143
3040	Wiener Neustadt(Stadt)	392	387	392	333	302	266	272	249	228	201
3050	Amstetten-Waidhofen an der Ybbs	289	342	384	327	297	266	199	241	136	-10
3060	Baden	1.294	1.304	1.457	1.331	1.264	1.185	1.067	1.021	955	875
3061	*Baden-Ebreichsdorf*	*1.174*	*1.175*	*1.276*	*1.170*	*1.102*	*1.027*	*934*	*884*	*818*	*748*
3062	*Pottenstein*	*120*	*129*	*181*	*161*	*162*	*158*	*133*	*137*	*137*	*127*
3070	Bruck an der Leitha	345	344	415	417	397	388	363	342	320	306
3080	Gänserndorf	800	789	914	900	891	858	786	722	672	600
3081	*Gänserndorf-Großenzersdorf-Marchegg*	*811*	*797*	*883*	*848*	*821*	*790*	*707*	*650*	*598*	*529*
3082	*Zistersdorf*	*-11*	*-8*	*31*	*52*	*70*	*68*	*79*	*72*	*74*	*71*
3090	Gmünd	-189	-193	-150	-116	-86	-82	-66	-63	-72	-76
3100	Hollabrunn	67	72	151	170	204	207	217	189	164	138
3110	Horn	-84	-71	-37	-11	6	36	18	24	16	0
3120	Korneuburg	762	750	803	772	766	715	672	619	559	494
3130	Krems(Land)	142	128	168	181	173	155	128	112	74	47
3140	Lilienfeld	-64	-38	-9	11	33	56	50	44	44	51
3150	Melk	103	98	156	153	167	155	152	105	56	19
3160	Mistelbach	286	298	375	420	450	441	431	373	339	283
3161	*Laa an der Thaya-Mistelbach-Poysdorf*	*130*	*129*	*197*	*240*	*265*	*275*	*261*	*230*	*202*	*166*
3162	*Wolkersdorf*	*156*	*169*	*178*	*180*	*185*	*166*	*170*	*143*	*137*	*117*
3170	Mödling	844	855	985	935	875	823	735	729	722	680
3180	Neunkirchen	5	46	195	218	243	257	259	249	240	223
3190	Sankt Pölten(Land)	402	404	476	474	484	472	422	375	328	289
3200	Scheibbs	35	6	37	44	43	20	17	2	-11	-39
3210	Tulln	595	585	647	616	614	580	534	488	433	388
3220	Waidhofen an der Thaya	-89	-90	-74	-58	-35	-18	-31	-19	-41	-51

ÖROK-Prognose 2009: Gesamtveränderung 2009 bis 2050

Kenn-zahl	Region	Prognosejahr									
		2009	2010	2015	2020	2025	2030	2035	2040	2045	2050
3230	Wiener Neustadt(Land)	372	384	479	476	482	463	406	382	369	332
3240	Wien Umgebung	1.380	1.385	1.413	1.334	1.266	1.163	1.082	1.001	967	893
3241	*Klosterneuburg-Purkersdorf*	*713*	*708*	*732*	*684*	*653*	*611*	*563*	*526*	*518*	*486*
3242	*Schwechat*	*667*	*677*	*681*	*650*	*613*	*552*	*519*	*475*	*449*	*407*
3250	Zwettl	-176	-183	-158	-134	-117	-95	-81	-98	-133	-138
4010	Linz(Stadt)	871	932	1.177	824	685	653	592	531	443	336
4020	Steyr(Stadt)	-108	-90	-13	-11	-21	-10	-7	8	-3	-21
4030	Wels(Stadt)	335	330	378	270	234	191	175	157	131	92
4040	Braunau am Inn	310	319	383	326	305	294	242	184	114	53
4050	Eferding	94	99	109	97	107	93	89	59	35	9
4060	Freistadt	82	68	97	110	97	61	28	-12	-61	-101
4070	Gmunden	84	96	173	142	147	121	88	69	23	-37
4080	Grieskirchen	84	96	122	110	122	108	82	41	14	-29
4090	Kirchdorf an der Krems	58	61	111	86	89	95	76	37	18	-8
4100	Linz-Land	1.138	1.128	1.196	1.021	919	807	681	573	472	364
4110	Perg	99	110	171	151	149	122	103	89	40	-12
4120	Ried im Innkreis	18	29	57	52	71	53	48	5	-37	-73
4130	Rohrbach	-69	-62	-35	-18	-16	-13	-43	-74	-103	-137
4140	Schärding	-48	-36	18	5	21	18	5	-8	-54	-65
4150	Steyr-Land	114	113	136	145	152	141	92	54	14	-25
4160	Urfahr-Umgebung	303	284	317	307	266	223	175	142	80	22
4161	*Leonfelden*	*57*	*50*	*53*	*54*	*29*	*31*	*22*	*35*	*19*	*-3*
4162	*Urfahr-Umgebung*	*246*	*234*	*264*	*253*	*237*	*192*	*153*	*107*	*61*	*25*
4170	Vöcklabruck	98	133	322	205	204	199	174	145	69	12
4180	Wels-Land	385	382	443	415	394	347	284	230	195	124
5010	Salzburg(Stadt)	381	433	717	441	314	255	233	227	221	179
5020	Hallein	286	275	301	241	202	167	118	101	76	34
5030	Salzburg-Umgebung	596	591	673	551	491	410	309	252	190	134
5040	Sankt Johann im Pongau	123	151	226	122	121	119	96	76	52	21
5050	Tamsweg	-59	-50	-45	-51	-38	-30	-32	-36	-31	-40
5060	Zell am See	-13	5	59	-6	-15	-25	-72	-110	-135	-159
6010	Graz(Stadt)	1.736	1.849	2.052	1.419	1.189	1.059	935	938	874	686
6020	Bruck an der Mur	-235	-240	-140	-125	-96	-81	-73	-59	-66	-74
6030	Deutschlandsberg	-59	-61	6	49	66	67	50	22	-10	-38
6040	Feldbach	-7	-7	58	50	71	65	37	-4	-49	-93
6050	Fürstenfeld	39	10	48	44	60	34	19	18	-10	-28
6060	Graz-Umgebung	1.284	1.290	1.351	1.304	1.217	1.082	893	744	623	471
6070	Hartberg	-99	-99	-53	-39	-26	-14	-23	-69	-98	-152
6080	Judenburg	-284	-272	-223	-198	-168	-149	-130	-134	-149	-154
6090	Knittelfeld	-81	-77	-46	-41	-47	-34	-50	-49	-67	-73
6100	Leibnitz	195	218	293	300	289	263	210	162	104	50
6110	Leoben	-482	-471	-343	-298	-236	-192	-149	-124	-124	-125
6120	Liezen	-236	-207	-107	-112	-98	-94	-100	-116	-141	-162
6130	Mürzzuschlag	-327	-325	-230	-185	-154	-128	-111	-105	-110	-91
6140	Murau	-230	-224	-190	-155	-134	-115	-110	-120	-129	-134
6150	Radkersburg	-87	-79	-46	-30	-21	-8	-10	-24	-34	-46
6160	Voitsberg	-104	-95	-31	-15	19	20	3	-11	-38	-54
6170	Weiz	117	112	153	158	167	154	95	43	-26	-98
7010	Innsbruck-Stadt	415	475	711	464	402	382	332	328	297	250
7020	Imst	235	232	286	234	212	193	174	142	109	84
7030	Innsbruck-Land	1.036	1.038	1.138	971	860	767	695	579	528	433
7040	Kitzbühel	129	150	217	133	134	112	72	60	48	35
7050	Kufstein	507	516	614	466	414	375	321	280	217	160
7060	Landeck	-171	-152	-44	-65	-29	-2	19	31	26	8
7070	Lienz	-70	-72	-71	-97	-95	-102	-128	-136	-169	-213
7080	Reutte	16	27	85	32	35	46	22	28	6	8
7090	Schwaz	343	354	412	331	284	261	220	181	152	96
8010	Bludenz	-28	-2	90	42	60	80	72	64	39	24
8020	Bregenz	533	530	641	481	427	389	356	316	273	226
8021	*Bezau*	*-32*	*-37*	*24*	*6*	*16*	*26*	*34*	*36*	*43*	*33*
8022	*Bregenz*	*565*	*567*	*617*	*475*	*411*	*363*	*322*	*280*	*230*	*193*
8030	Dornbirn	625	627	640	484	405	359	319	274	249	190
8040	Feldkirch	634	648	675	483	412	396	333	277	211	144
9010	Wien 1., Innere Stadt	23	32	100	50	56	48	47	56	59	62
9020	Wien 2., Leopoldstadt	611	644	831	446	380	380	396	388	384	355
9030	Wien 3., Landstraße	-85	-3	358	261	232	272	284	304	288	266
9040	Wien 4., Wieden	144	152	221	140	127	141	124	123	128	109
9050	Wien 5., Margareten	142	160	315	172	153	160	180	181	190	159
9060	Wien 6., Mariahilf	146	164	227	138	107	104	115	119	112	105
9070	Wien 7., Neubau	114	129	190	100	75	94	94	104	107	98
9080	Wien 8., Josefstadt	-205	-105	99	21	42	48	68	79	69	71
9090	Wien 9., Alsergrund	-159	-94	123	34	50	79	108	113	129	121
9100	Wien 10., Favoriten	873	984	1.351	1.099	987	905	819	848	759	714
9110	Wien 11., Simmering	841	835	927	723	603	534	495	456	443	393
9120	Wien 12., Meidling	741	741	833	613	509	465	416	405	399	345
9130	Wien 13., Hietzing	90	103	235	225	267	247	225	235	286	263
9140	Wien 14., Penzing	313	339	552	479	429	404	367	356	362	341
9150	Wien 15., Rudolfsheim-Fünfhaus	-213	-73	336	171	164	204	230	236	234	222
9160	Wien 16., Ottakring	438	494	725	466	392	375	377	370	358	322
9170	Wien 17., Hernals	130	171	356	241	190	199	180	199	193	183
9180	Wien 18., Währing	160	179	312	196	177	180	178	180	195	176
9190	Wien 19., Döbling	60	108	315	282	284	294	283	312	336	315
9200	Wien 20., Brigittenau	192	259	521	315	267	283	313	316	306	267
9210	Wien 21., Floridsdorf	1.189	1.188	1.304	1.126	1.025	923	827	788	716	613
9220	Wien 22., Donaustadt	2.009	1.959	1.968	1.740	1.553	1.344	1.170	1.055	964	845
9230	Wien 23., Liesing	858	856	925	809	728	639	543	511	490	462